



PREFEITURA DE SOROCABA

**I.e. – PROGRAMAÇÃO DE HORÁRIOS E ITINERÁRIOS**

+

A



# URBES

## TRÂNSITO E TRANSPORTES

VIGENCIA EM
/ /

LINHA NOME: JARDIM SANDRA

EMPRESA:

LINHA Nº: 001

TIPO DE DIA: SEGUNDA A SEXTA-FEIRA

TERMINAL: SÃO PAULO

PONTO: G

PLATAFORMA: P.2

Convencional

Padron

Tabela: 101

Tabela: 102

	Final		T.S.P.
P1			
	05:10	1	05:25
	05:50	1	06:05
	06:30		06:45
	07:10		07:25
	07:45		08:02
	08:26		08:50
	<b>09:34</b>		09:58
	10:22		10:46
	11:10		11:34
	11:58		12:22
	12:46		13:10
	13:34		13:58
	<b>14:42</b>		15:06
	15:30		15:54
	16:18		16:42
	17:06		17:30
	17:54		18:18
	18:42		19:06
	19:30		19:54
	<b>20:35</b>	1	21:00
	21:25	1	21:50
	22:10	1	22:30
	22:50	1	23:05
	23:25	1	23:40
	REC		
R1			

Efetivo

	Final		T.S.P.
			08:26
	<b>09:10</b>		09:34
	09:58		10:22
	10:46		11:10
	11:34		11:58
	12:22		12:46
	13:10		13:34
	<b>14:18</b>		14:42
	15:06		15:30
	15:54		16:18
2	16:42		Transf

Reaproveitamento

OBS.: OS HORÁRIOS EM DESTAQUE SÃO PARA AS REFEIÇÕES.

ATEND. 01 - NOS HORÁRIOS EM AZUL CUMPRIR ITINERÁRIO VIA AV. DOM AGUIRRE.

ATEND. 02 - NOS HORÁRIOS EM VERDE DESEMBARCA NA PLATAFORMA 03 PONTO "J".

APÓS VIAGEM DE 16H42 BxC TRANSFERE PARA A LINHA 78 - SABIÁ.

**Tabela 102** - REAPROVEITAMENTO DO CARRO DA LINHA 49 - ASTÚRIAS (**Tabela 104**). NÃO POSSUI POSICIONAMENTO.

# URBES

TRÂNSITO E TRANSPORTES

VIGENCIA EM
/ /

LINHA NOME: JARDIM SANDRA

--

EMPRESA:

LINHA Nº: 001

TIPO DE DIA: SÁBADOS

TERMINAL: SÃO PAULO

PONTO: G

PLATAFORMA: P.2

Convencional

Tabela: 201

	Final	T.S.P.
P1		
	05:10	1 05:30
	05:55	1 06:15
	06:40	07:00
	07:25	07:45
	<b>08:30</b>	08:50
	09:15	09:35
	10:00	10:20
	10:45	11:05
	11:30	11:50
	12:15	12:35
	13:00	13:25
	13:55	14:20
	15:10	1 15:30
	<b>16:00</b>	1 16:25
	16:55	1 17:20
	17:50	1 18:15
	18:40	1 19:05
	19:35	1 20:00
	<b>20:45</b>	1 21:05
	21:35	1 22:00
	22:30	1 22:55
	23:15	1 23:30
	REC.	
R1		

Efetivo

OBS.: OS HORÁRIOS EM DESTAQUE SÃO PARA AS REFEIÇÕES.  
ATEND. 01 - NOS HORÁRIOS EM AZUL CUMPRIR ITINERÁRIO VIA AV. DOM AGUIRRE.

# URBES

## TRÂNSITO E TRANSPORTES

VIGENCIA EM

LINHA NOME: JARDIM SANDRA

--

EMPRESA:

LINHA Nº: 001

TIPO DE DIA: DOMINGOS E FERIADOS

TERMINAL: SÃO PAULO

PONTO: G

PLATAFORMA: P.2

Convencional  
Tabela: 301

Final	T.S.P.
	1 05:28
05:46	3 06:04
3 06:34	4 07:04
4 07:19	1 07:34
07:52	3 08:10
3 09:00	4 09:30
4 09:45	1 10:00
10:18	3 10:36
3 11:06	4 11:36
4 11:51	1 12:06
12:24	3 12:42
3 13:12	4 13:42
4 13:57	1 14:12
14:50	3 15:08
3 15:38	4 16:08
4 16:23	1 16:38
16:56	3 17:14
3 17:44	4 18:14
4 18:29	1 18:44
19:02	3 19:20
3 19:50	4 20:20
4 20:55	1 21:10
21:28	3 21:46
3 22:16	4 22:46
4 23:01	1 23:16
23:34	REC
	R1

Efetivo

Convencional  
Tabela: 302

Final	T.S.P.
	3 05:30
4 06:15	1 06:30
06:48	3 07:06
3 07:36	4 08:06
4 08:41	1 08:56
09:14	3 09:32
3 10:02	4 10:32
4 10:47	1 11:02
11:20	3 11:38
3 12:08	4 12:38
4 12:53	1 13:08
13:26	3 13:44
3 14:34	4 15:04
4 15:19	1 15:34
15:52	3 16:10
3 16:40	4 17:10
4 17:25	1 17:40
17:58	3 18:16
3 18:46	4 19:16
4 19:31	1 19:46
20:24	3 20:42
3 21:12	4 21:42
4 21:57	1 22:12
22:30	3 22:48
3 23:18	REC
	R1

Efetivo

OBS.: OS HORÁRIOS EM DESTAQUE SÃO PARA AS REFEIÇÕES.

01 - NOS HORÁRIOS EM AZUL CUMPRIR ITINERÁRIO VIA AV. DOM AGUIRE.

03 - NOS HORÁRIOS EM AMARELO CUMPRIR ITINERÁRIO DA LINHA 71 - CAMPOLIM / RAPOSO TAVARES

04 - NOS HORÁRIOS EM VERMELHO CUMPRIR ITINERÁRIO DA LINHA 71/1 - PANORÂMICO

Tabela 301 - CARRO OPERA ANTES NA LINHA 44 - NOVO MUNDO - TRANSFERE TSA PARA TSP (Tabela 304).

LINHA: JARDIM SANDRA  
 Nº.: 001  
 PONTO: G

TERMINAL: SÃO PAULO  
 PLATAF.: P.2


EMPRESA:

VIGENCIA EM:

SENTIDO DE IDA ( C x B )			SENTIDO DE VOLTADA ( B x C )				
Nº	LOGRADOURO	PAVIMENT.	QUILOMETRAGEM	Nº	LOGRADOURO	PAVIMENT.	QUILOMETRAGEM
			PARALEL.				PARALEL.
			TERRA				TERRA
01	T.S.P. - PLATAFORMA P2 - PONTO G	0,069		01	AV. PROF. ARTHUR FONSECA (LADO Nº 282)	0,408	
02	R. LEOPOLDO MACHADO	0,011		02	R. NABEK SHIRONIA	0,120	
03	R. SANTA CRUZ	0,142		03	R. AGOSTINHO PRES DO AMARAL	0,090	
04	R. MAIOR JOÃO LÍCIO	0,316		04	R. DULCE MANZANO	0,125	
05	AV. JUSCELINO K. DE OLIVEIRA	0,160		05	R. WALTER VIEIRA PINTO	0,206	
06	AV. COM. PEREIRA INACIO	0,875		06	R. GIACOMO LONGOBARDI	0,228	
07	R. MARECHAL COSTA E SILVA	0,233		07	R. JOSE BORGUESI	0,132	
08	R. SALVADOR TOLEZANO	0,251		08	PCA. DOMINGOS FESTA	0,377	
09	R. JORGE MENDES	0,140		09	AV. COM. PEREIRA INACIO	0,076	
10	R. MARIA DE LOURDES LOPES DE MELLO	0,095		10	R. CAPITÃO ALBERTO MENDES JUNIOR	0,085	
11	R. CAPITÃO ALBERTO MENDES JUNIOR	0,089		11	R. MARIA DE LOURDES LOPES DE MELLO	0,100	
12	AV. COM. PEREIRA INACIO	0,065		12	R. JORGE MENDES	0,139	
13	PCA. DOMINGOS FESTA	0,137		13	R. SALVADOR TOLEZANO	0,243	
14	R. JOSE BORGUESI	0,369		14	R. MARECHAL COSTA E SILVA	0,220	
15	R. GIACOMO LONGOBARDI	0,228		15	AV. COM. PEREIRA INACIO	0,865	
16	R. WALTER VIEIRA PINTO	0,197		16	AV. JUSCELINO K. DE OLIVEIRA	0,340	
17	R. DULCE MANZANO	0,285		17	AV. DOMI AGUIRE	0,416	
18	AV. PROF. ARTHUR FONSECA (LADO Nº 282)	0,255		18	T.S.P. - PLATAFORMA P2 PONTO G	0,133	
TOTAL PAVIMENT.			0,000	TOTAL PAVIMENT.			4,303
TOTAL NÃO PAVIMENT.			0,000	TOTAL NÃO PAVIMENT.			0,000
TOTAL KM			3,917	TOTAL KM			4,303
OBS:				VISTO Dpto. TÉCNICO			
BASE DA LINHA				VIGOROU ATÉ:			

LINHA: JARDIM SANDRA  
 Nº.: 001  
 TERMINAL: SÃO PAULO  
 PLATAF.: P.2  
 EMPRESA:

VIGENCIA EM:



SENTIDO DE IDA (C x B)		QUILOMETRAGEM			SENTIDO DE VOLTADA (B x C)		QUILOMETRAGEM			
Nº	LOGRADOURO	PAVIMENT.	PARALEL.	TERRA	Nº	LOGRADOURO	PAVIMENT.	PARALEL.	TERRA	
01	T.S.P. - PLATAFORMA P2 - PONTO "G"	0,069								
02	R. LEOPOLDO MACHADO	0,121								
03	R. CORONEL CAVALERIOS	0,040								
04	AV. DOM AGUIRRE	0,485								
05	AV. JUSCELINO K. DE OLIVEIRA	0,345								
06	AV. COM. PEREIRA INACIO	0,875								
07	R. MARECHAL COSTA E SILVA	0,233								
08	R. SALVADOR TOLEZANO	0,251								
09	R. JORGE MENDES	0,140								
10	R. MARIA DE LOURDES LOPES DE MELLO	0,095								
11	R. CAPITÃO ALBERTO MENDES JUNIOR	0,089								
12	AV. COM. PEREIRA INACIO	0,065								
13	PCA. DOMINGOS FESTA	0,137								
14	R. JOSE BORGUESI	0,369								
15	R. GIACOMO LONGOBARDI	0,228								
16	R. WALTER VIEIRA PINTO	0,197								
17	R. DULCE MANZANO	0,285								
18	AV. PROF. ARTHUR FONSECA (LADO Nº 282)	0,255								
TOTAL PAVIMENT.		4,279	0,000	0,000	TOTAL PAVIMENT.		0,000	0,000	0,000	
TOTAL NÃO PAVIMENT.		4,279	0,000	0,000	TOTAL NÃO PAVIMENT.		0,000	0,000	0,000	
TOTAL KM		4,279	0,000	0,000	TOTAL KM		0,000	0,000	0,000	
OBS.: ITINERÁRIO VIA AV. DOM AGUIRRE		VISTO Dpno. TÉCNICO								VIGOROU ATE:



LINHA: JARDIM SANDRA  
 Nº.: 001  
 PONTO: G  
 PLATAF.: P 2

TERMINAL: SÃO PAULO  
 EMPRESA: VIGENCIA EM:

SENTIDO DE IDA (C x B)		QUILOMETRAGEM			SENTIDO DE VOLTA (B x C)		QUILOMETRAGEM		
Nº	LOGRADOURO	PAYMENT.	PARALEL.	TERRA	Nº	LOGRADOURO	PAYMENT.	PARALEL.	TERRA
		0,000	0,000	0,000	01	AV. PROF. ARTHUR HONSECA (LADO Nº 282)	0,408		
		0,000	0,000	0,000	02	R. NABEK SHIRONIA	0,120		
		0,000	0,000	0,000	03	R. AGOSTINHO PIRES DO AMARAL	0,090		
		0,000	0,000	0,000	04	R. DULCE MANZANO	0,125		
		0,000	0,000	0,000	05	R. WALTER VIEIRA PINTO	0,206		
		0,000	0,000	0,000	06	R. GIACOMO LONGOBARDI	0,228		
		0,000	0,000	0,000	07	R. JOSE BORGUESI	0,132		
		0,000	0,000	0,000	08	PCA. DOMINGOS FESTA	0,377		
		0,000	0,000	0,000	09	AV. COM. PEREIRA INACIO	0,076		
		0,000	0,000	0,000	10	R. CAPITÃO ALBERTO MENDES JUNIOR	0,085		
		0,000	0,000	0,000	11	R. MARIA DE LOURDES LOPES DE MELLO	0,100		
		0,000	0,000	0,000	12	R. JORGE MENDES	0,139		
		0,000	0,000	0,000	13	R. SALVADOR TOLEZANO	0,243		
		0,000	0,000	0,000	14	R. MARECHAL COSTA E SILVA	0,220		
		0,000	0,000	0,000	15	AV. COM. PEREIRA INACIO	0,865		
		0,000	0,000	0,000	16	AV. JUSCELINO K. DE OLIVEIRA	0,340		
		0,000	0,000	0,000	17	AV. DOM AGUIRRE	0,416		
		0,000	0,000	0,000	18	T.S.P. - PLATAFORMA P3 - PONTO "J"	0,091		
TOTAL PAYMENT:		0,000	0,000	0,000	TOTAL PAYMENT:		4,261	0,000	0,000
TOTAL NÃO PAYMENT:		0,000	0,000	0,000	TOTAL NÃO PAYMENT:		4,261	0,000	0,000
TOTAL KM		0,000	0,000	0,000	TOTAL KM		4,261	0,000	0,000
OBS: ATENDIMENTO 02 - VERDE - DESEMBARQUE PLAT. 03 - PONTO "J"							VISTO Dpto. TÉCNICO		VIGOROU ATE:

Linha: JARDIM SANDRA		TERMINAL: SÃO PAULO		EMPRESA:		VIGENCIA EM:			
Nº: 001		PLATAF: P2							
PONTO: G									
SENTIDO DE IDA (C x B)				SENTIDO DE VOLTADA (B x C)					
Nº	LOGRADUERO	PAVIMENT.	QUILOMETRAGEM PARALEL.	TERRA	Nº	LOGRADUERO	PAVIMENT.	QUILOMETRAGEM PARALEL.	TERRA
01	T.S.P. - PLATAFORMA P2 - PONTO "G"	0,069			01	AV. ADOLPHO MASSAGLIA (RESID. PARQUE SICILIA)	1,090		
02	R. LEOPOLDO MACHADO	0,121			02	AV. GISELE CONSTANTINO	1,340		
03	R. CORONEL CAVALEROS	0,040			03	AV. IZORAIDA MARQUES PERES	0,650		
04	AV. DOM AGUIRRE	0,485			04	AV. ANTONIO C. COMITRE	1,544		
05	AV. JUSCELINO K. DE OLIVEIRA	0,345			05	AV. WASHINGTON LUIZ	1,092		
06	AV. COMENDADOR PEREIRA INACIO	0,580			06	AV. COM. PEREIRA INACIO	0,595		
07	AV. WASHINGTON LUIZ	1,105			07	AV. JUSCELINO K. DE OLIVEIRA	0,345		
08	AV. ANTONIO CARLOS COMITRE	1,465			08	AV. DOM AGUIRRE	0,416		
09	ACESSO MARGINAL ROD. RAPOSO TAVARES (SAIDA 102B)	0,203			09	T.S.P. - PLATAFORMA P2 - PONTO "G"	0,133		
10	MARGINAL RODOVIA RAPOSO TAVARES	2,350							
11	VIADUTO JULIO C. GAIDUKAS	0,131							
12	ACESSO MARGINAL ROD. RAPOSO TAVARES (SAIDA 102A)	0,209							
13	MARGINAL RODOVIA RAPOSO TAVARES	1,743							
14	R. RAPHAEL DIAS DA SILVA	0,507							
15	R. HORACIO CENCI	0,282							
16	R. CARLOS EUGENIO DE SIQUEIRA SAUERNO	0,155							
17	AVENIDA IZORAIDA MARQUES PERES	0,430							
18	AV. GISELE CONSTANTINO	1,330							
19	AV. ADOLPHO MASSAGLIA (RESID. PARQUE SICILIA)	1,040							
TOTAL PAVIMENT.		12,590	0,000	0,000	TOTAL PAVIMENT.		7,205	0,000	0,000
TOTAL NAO PAVIMENT.		-----	-----	-----	TOTAL NAO PAVIMENT.		-----	-----	-----
TOTAL KM		12,590	0,000	0,000	TOTAL KM		7,205	0,000	0,000
OBS: ATENDIMENTO 03 - AMARELO.				VISTO Dpto. TECNICO				VIGOROU ATE:	
ITINERARIO LINHA I/71 - JARDIM SANDRA / CAMPOLIM									

# URBES

## TRÂNSITO E TRANSPORTES

LINHA NOME: COLORAU

LINHA Nº: 004

PONTO: J



TIPO DE DIA: SEGUNDA A SEXTA-FEIRA

PLATAFORMA: P.3

VIGENCIA EM

EMPRESA:

TERMINAL: SÃO PAULO

Micronibus	
Tabela: 101	
Final	T.S.P.
P1	
	05:35 1 05:55
1	06:20 1 06:45
1	07:10 1 07:35
1	<b>08:50</b> 1 09:20
1	09:50 10:20
	10:50 11:20
	11:50 1 12:20
1	12:50 13:20
	<b>14:10</b> 1 14:40
1	15:10 15:40
	16:10 16:40
	17:10 1 17:40
1	18:10 18:40
	19:10 1 19:40
1	<b>20:40</b> 21:10
	21:50 22:20
T1	Transf 23:20
	REC.
R1	

Efetivo

OBS.: OS HORÁRIOS EM DESTAQUE SÃO PARA AS REFEIÇÕES.

ATEND.01 - OS HORÁRIOS EM AZUL CUMPRE ITINERÁRIO DE ATENDIMENTO AO BAIRRO GUALBERTO MOREIRA.

T1 - REFERE-SE A TRANSFERÊNCIA PARA A CIDADE UNIVERSITÁRIA.

 - CARRO SEM RAMPA



LINHA NOME: COLORAU



EMPRESA:

LINHA Nº: 004

TIPO DE DIA: SÁBADOS

TERMINAL: SÃO PAULO

PONTO: J

PLATAFORMA: P.3

Convencional  
Tabela: 201

	Final	T.S.P.
P1		
5	05:00	2 05:24
2	05:46	4 06:12
4	06:32	06:52
5	07:16	2 07:40
2	<b>08:22</b>	4 08:48
4	09:08	09:28
5	09:52	2 10:16
2	10:38	4 11:04
4	11:24	11:44
5	12:08	2 12:32
2	12:54	4 13:20
4	13:40	14:00
5	<b>14:44</b>	3 15:08
2	15:30	4 15:56
4	16:16	16:36
5	17:00	3 17:24
2	17:46	4 18:12
4	18:32	18:52
5	19:16	3 19:40
2	<b>20:22</b>	4 20:48
4	21:08	21:28
5	21:52	3 22:16
2	22:38	4 23:04
	REC	
R2		

Efetivo

Convencional  
Tabela: 202

	Final	T.S.P.
P2		
4	05:24	05:44
5	06:08	2 06:32
2	06:54	4 07:20
4	07:40	08:00
5	<b>08:44</b>	2 09:08
2	09:30	4 09:56
4	10:16	10:36
5	11:00	2 11:24
2	11:46	4 12:12
4	12:32	12:52
5	13:16	2 13:40
2	14:02	4 14:28
4	<b>15:08</b>	15:28
5	15:52	3 16:16
2	16:38	4 17:04
4	17:24	17:44
5	18:08	3 18:32
2	18:54	4 19:20
4	<b>20:00</b>	20:20
5	20:44	3 21:08
2	21:30	4 21:56
4	22:16	22:36
	23:00	23:24
	REC	
R1		

Efetivo

OBS.: OS HORÁRIOS EM DESTAQUE SÃO PARA AS REFEIÇÕES.

02 - OS HORÁRIOS EM VERDE CUMPRE ITINERÁRIO DA LINHA 22 - MAGNÓLIA

03 - OS HORÁRIOS EM AMARELO CUMPRE ITINERÁRIO DA LINHA 22 - MAGNÓLIA VIA AV. DOM AGUIRRE

04 - OS HORÁRIOS EM VERMELHO CUMPRE ITINERÁRIO DA LINHA 43 - PARADA DO ALTO

05 - OS HORÁRIOS EM CINZA CUMPRE ITINERÁRIO DA LINHA 04 - COLORAU - DESEMBARQUE P1 - PONTO "A"

Convencional		Tabela: 301	
	Final		T.S.P.
P1			
5	05:00	3	05:24
2	05:46	4	06:12
4	06:32		06:52
5	07:16	3	07:40
2	<b>08:22</b>	4	08:48
4	09:08		09:28
5	09:52	3	10:16
2	10:38	4	11:04
4	11:24		11:44
5	12:08	3	12:32
2	12:54	4	13:20
4	13:40		14:00
5	<b>14:44</b>	3	15:08
2	15:30	4	15:56
4	16:16		16:36
5	17:00	3	17:24
2	17:46	4	18:12
4	18:32		18:52
5	19:16	3	19:40
2	<b>20:22</b>	4	20:48
4	21:08		21:28
5	21:52	3	22:16
2	22:38	4	23:04
	REC		
R2			

Efetivo

Convencional		Tabela: 302	
	Final		T.S.P.
P2			
4	05:24		05:44
5	06:08	3	06:32
2	06:54	4	07:20
4	07:40		08:00
5	<b>08:44</b>	3	09:08
2	09:30	4	09:56
4	10:16		10:36
5	11:00	3	11:24
2	11:46	4	12:12
4	12:32		12:52
5	13:16	3	13:40
2	14:02	4	14:28
4	<b>15:08</b>		15:28
5	15:52	3	16:16
2	16:38	4	17:04
4	17:24		17:44
5	18:08	3	18:32
2	18:54	4	19:20
4	<b>20:00</b>		20:20
5	20:44	3	21:08
2	21:30	4	21:56
4	22:16		22:36
	23:00		23:24
	REC		
R1			

Efetivo

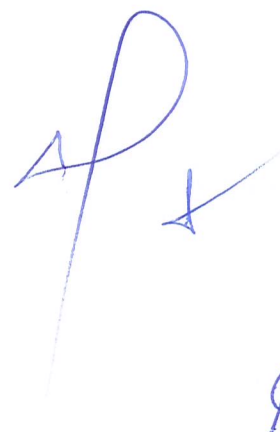
OBS.: OS HORÁRIOS EM DESTAQUE SÃO PARA AS REFEIÇÕES.

02 - OS HORÁRIOS EM VERDE CUMPRE ITINERÁRIO DA LINHA 22 - MAGNÓLIA


03 - OS HORÁRIOS EM AMARELO CUMPRE ITINERÁRIO DA LINHA 22 - MAGNÓLIA VIA AV. DOM AGUIRRE

04 - OS HORÁRIOS EM VERMELHO CUMPRE ITINERÁRIO DA LINHA 43 - PARADA DO ALTO

05 - OS HORÁRIOS EM CINZA CUMPRE ITINERÁRIO DA LINHA 04 - COLORAU - DESEMBARQUE P1 - PONTO "A"




Linha: JARDIM SANDRA		EMPRESA:		VIGENCIA EM:	
Nº: 001		TERMINAL: SÃO PAULO			
PONTO: G		PLATAF: P.2			
SENTIDO DE IDA (C x B)		SENTIDO DE VOLTA (B x C)		QUILOMETRAGEM	
Nº	LOGRADOURO	Nº	LOGRADOURO	PARALEL.	TERRA
				PAVIMENT.	PAVIMENT.
01	T.S.P. - PLATAFORMA P2 - PONTO "G"	01	ESTACIONAMENTO DO SHOPPING PANORAMICO	0,618	
02	R. LEOPOLDO MACHADO	02	MARGINAL DA ROD. RAPOSO TAVARES	0,364	
03	R. CORONEL CAVALHEIROS	03	AV. 31 DE MARÇO (SENTIDO YOTORANTIM)	0,364	
04	AV. DOM AGUIRRE	04	ROTATORIA AV. 31 DE MARÇO (DEFRONTA IPANEMA FM)	0,148	
05	AV. JUSCELINO K. DE OLIVEIRA	05	AV. 31 DE MARÇO (SENTIDO SOROCABA)	0,374	
06	AV. COM. PEREIRA INACIO	06	AV. PEREIRA INACIO	1,227	
07	SHOPPING PANORAMICO	07	RADIAL DEP. JUVENAL DE CAMPOS	1,465	
		08	AV. DOM AGUIRRE	0,310	
		09	T.S.P. - PLATAFORMA P2 - PONTO "G"	0,133	
TOTAL PAVIMENT.		TOTAL PAVIMENT.		4,439	5,003
TOTAL NÃO PAVIMENT.		TOTAL NÃO PAVIMENT.		0,000	0,000
TOTAL KM		TOTAL KM		4,439	5,003
OBS.: ATENDIMENTO 04 - VERMELHO -					
ITINERARIO LINHA 71/I - PANORAMICO					
VISTO Dpto. TÉCNICO					
VIGOROU ATÉ:					



Linha: N°: 004 Ponto: J		Terminal: SÃO PAULO Plataf: P.3		Empresa:		Vigência em:	
Linha: N°: 004 Ponto: J		Terminal: SÃO PAULO Plataf: P.3		Empresa:		Vigência em:	
SENTIDO DE IDA (C x B)		SENTIDO DE VOLTA (B x C)					
N°	LOGRADOURO	QUILOMETRAGEM PARALEL.	TERRA	N°	LOGRADOURO	QUILOMETRAGEM PARALEL.	TERRA
		PAVIMENT.				PAVIMENT.	
01	PLATAFORMA P.3 - PONTO "J"	0,139		01	R. NESTOR TREVISAN	0,017	
02	R. LEOPOLDO MACHADO	0,282		02	R. JAIME LOPES DA SILVA	0,443	
03	PONTE FRANCISCO DELLOSSO	0,110		03	R. PERU	0,107	
04	R. CEL. NOGUEIRA PADILHA	0,106		04	R. CHILE	0,499	
05	R. NEWTON PRADO	0,402		05	R. JOÃO VALENTINO JOEL	0,198	
06	R. SANTA MARIA		0,281	06	R. JOAQUIM RODRIGUES DE BARROS	0,151	
07	R. CEL. JOSE TAVARES		0,286	07	R. FERNANDO LUIZ GROHMANN	0,203	
08	R. ATALIBA BORGES	0,060		08	AV. CEL. NOGUEIRA PADILHA	0,205	
09	LARGO FRANCISCO EUFRASIO	0,129		09	ÁREA DE TRANSFERÊNCIA NOGUEIRA PADILHA	0,186	
10	R. WILSON FUSCO	0,139		10	AV. CEL. NOGUEIRA PADILHA	0,229	
11	R. VISCONDE DE MAUA	0,065		11	R. LUIZ DE CAMPOS	0,127	
12	R. EUGENIO MARIZ	0,301		12	R. FERNÃO SALLES	0,618	
13	R. ASSIS MACHADO	0,143		13	R. ASSIS MACHADO	0,231	
14	R. THEODORO KASEL	0,288		14	R. EUGENIO MARIZ	0,305	
15	R. MONTEIRO LOBATO	0,072		15	R. VISCONDE DE MAUA	0,065	
16	R. FERNÃO SALLES	0,205		16	R. WILSON FUSCO	0,139	
17	R. NHOZINHO PRESTES	0,130		17	LARGO FRANCISCO EUFRASIO	0,033	
18	AV. CEL. NOGUEIRA PADILHA	0,114		18	R. ATALIBA BORGES	0,067	
19	ÁREA DE TRANSFERÊNCIA NOGUEIRA PADILHA	0,245		19	R. CONSTANTINO SENGHER	0,157	
20	AV. CEL. NOGUEIRA PADILHA	0,117		20	AV. SÃO PAULO	0,661	
21	R. LUIZ DE CAMPOS	0,127		21	R. XV DE NOVENBRO	0,082	
22	R. FERNÃO SALLES	0,094		22	R. SOUZA PEREIRA	0,176	
23	R. FERNANDO L. GROHMANN	0,083		23	R. MONS. JOÃO SOARES	0,088	
24	R. JOAQUIM R. DE BARROS	0,146		24	R. XV DE NOVENBRO	0,058	
25	R. JOAO VALENTINO JOEL	0,197		25	R. RODRIGUES PACHECO	0,256	
26	R. CHILE	0,502		26	R. CEL. CAVALHEIROS	0,128	
27	R. PERU	0,102		27	AV. DOM AGUIRRE	0,275	
28	R. JAIME LOPES DA SILVA	0,443		28	PLATAFORMA P.3 - PONTO "J"	0,091	
29	R. NESTOR TREVISAN (PF ESQUINA COM VITALINO G. DOS SANTOS)	0,017					
30	R. VITALINO GOMES DOS SANTOS (MANOBRA)	0,019					
31	R. ADEMIR SÚNICA (ATE PRÓXIMO A IGREJA) (MANOBRA)	0,077					
32	R. ADEMIR SÚNICA (MANOBRA EM RÉ)	0,030					
33	R. ROMÃO ARRAES (MANOBRA EM RÉ)	0,008					
34	R. ROMÃO ARRAES (RETORNANDO DA MANGUEIRA)	0,008					
35	R. ADEMIR SÚNICA (MANOBRA)	0,046					
36	R. VITALINO GOMES DOS SANTOS (MANOBRA)	0,014					
37	R. NESTOR TREVISAN (PONTO FINAL)						
TOTAL PAVIMENT.		4,96	0,567	TOTAL PAVIMENT.		5,794	0
TOTAL NÃO PAVIMENT.		5,527	0,567	TOTAL NÃO PAVIMENT.		5,794	0
TOTAL KM				TOTAL KM			
OBS.: BASE DA LINHA				VISTO Dpto. TÉCNICO			VIGOROU ATÉ:




Linha: COLORAU		TERMINAL: SÃO PAULO		EMPRESA:		VIGÊNCIA EM:	
Nº: 004		PLATAF.: P.3		LOGRADOURO		QUILOMETRAGEM	
Ponto: J		TERRA		SENTIDO DE VOLTA (B x C)		PARALEL.	
Nº	PAVIMENT.	PARALEL.	TERRA	Nº	PAVIMENT.	PARALEL.	TERRA
01	0,139			01	0,041		
02	0,282			02	0,124		
03	0,110			03	0,191		
04	0,106			04	0,085		
05	0,402			05	0,655		
06		0,281		06	0,370		
07		0,286		07	0,135		
08	0,060			08	0,066		
09	0,129			09	0,170		
10	0,139			10	0,443		
11	0,065			11	0,107		
12	0,301			12	0,499		
13	0,143			13	0,198		
14	0,288			14	0,151		
15	0,072			15	0,203		
16	0,205			16	0,205		
17	0,130			17	0,186		
18	0,114			18	0,229		
19	0,245			19	0,127		
20	0,117			20	0,618		
21	0,127			21	0,231		
22	0,094			22	0,305		
23	0,083			23	0,065		
24	0,146			24	0,139		
25	0,197			25	0,033		
26	0,502			26	0,067		
27	0,102			27	0,157		
28	0,443			28	0,661		
29	0,017			29	0,082		
30	0,019			30	0,176		
31	0,077			31	0,088		
32	0,339			32	0,058		
33	0,638			33	0,256		
34	0,363			34	0,128		
35	0,120			35	0,275		
				36	0,091		
	TOTAL PAVIMENT.	6,314	0		TOTAL PAVIMENT.	7,614	0
	TOTAL NÃO PAVIMENT.	0,567	0,567		TOTAL NÃO PAVIMENT.	0	0
	TOTAL KM	6,881			TOTAL KM	7,614	
OBS.: ATENDIMENTO 01 - AZUL -				VISTO Dpto. TÉCNICO			
ATENDIMENTO GUALBERTO MOREIRA				VIGOROU ATÉ:			



Linha: Nº: 004		Terminal: SãO PAULO		Empresa:		Vigência em:	
Ponto: J		Plataf.: P.3		Sentido de Volta (B x C)		Quilometragem	
Sentido de Ida (C x B)		Terra		Terra		Terra	
Nº	Logradouro	Paralel.	Paviment.	Nº	Logradouro	Paralel.	Paviment.
01	T.S.P. - PLATAFORMA P.1 - PONTO "A"		0,099	01	R. JOSÉ RODRIGUES FILHO		0,030
02	R. LEOPOLDO MACHADO		0,034	02	R. MATHIEUS HADDAD		0,114
03	R. SANTA CRUZ		0,142	03	R. MARIA CAMPOS DE AGUIRRE		0,074
04	R. MAIOR JOÃO LÍCIO		0,316	04	R. CELIDÔNIO DO MONTE		0,332
05	AV. PRES. JUSCELINO KUBITSCHEK DE OLIVEIRA		0,160	05	R. ADOLFO CLARO DE ALMEIDA		0,175
06	AV. COM. PEREIRA INÁCIO		0,243	06	R. JOAQUIM MURTINHO		0,109
07	R. CÔNEGO JANUÁRIO BARBOSA		0,107	07	R. ASSIS CHATEAUBRIAND		0,047
08	R. JOUBERT WEY		0,072	08	R. ANDRELINO JOSÉ PEDROSO		0,186
09	R. CLÁUDIO MANOEL DA COSTA		0,338	09	R. ÁLVARO NUNO PEREIRA		0,141
10	R. DOS ANDRADAS		0,038	10	R. MANOEL SALAZAR		0,029
11	R. ROGERIO ARCURI		0,195	11	R. JACANÁ		0,402
12	AV. BARÃO DE TATUI		0,559	12	R. JOÃO PESSOA		0,589
13	R. BEATRIZ DE MORAES LEITE FOGAÇA		0,221	13	R. BARÃO DE COTEGIPE		0,662
14	R. INDIANÁPOLIS		0,245	14	R. GUSTAVO TEIXEIRA		0,516
15	R. SANTO AMARO		0,142	15	R. PORTO ALEGRE		0,223
16	R. AVELINO ARGENTO		0,149	16	R. RECIFE		0,078
17	R. GUSTAVO TEIXEIRA		0,185	17	R. VITÓRIA		0,139
18	R. LUIZ DA SILVA RODRIGUES		0,430	18	R. CANINDÉ		0,055
19	R. VISCONDE DE TAUNAY		0,182	19	R. CUIABÁ		0,113
20	R. GUARANI		0,083	20	AV. BARÃO DE TATUI		0,664
21	R. TAMOIOS		0,135	21	R. SALVADOR CORRÊA		0,475
22	R. JOÃO PESSOA		0,082	22	AV. PRES. JUSCELINO KUBITSCHEK DE OLIVEIRA		0,706
23	R. TENENTE ERASMO BRAGA		0,234	23	AV. DOM AGUIRRE		0,406
24	R. CURUPAITI		0,111	24	T.S.P. - PLATAFORMA P.3 - PONTO "I"		0,061
25	R. JACANÁ		0,161				
26	R. MANOEL SALAZAR		0,036				
27	R. ÁLVARO NUNO PEREIRA		0,136				
28	R. ANDRELINO JOSÉ PEDROSO		0,187				
29	R. ASSIS CHATEAUBRIAND		0,055				
30	R. JOAQUIM MURTINHO		0,111				
31	R. ADOLFO CLARO DE ALMEIDA		0,203				
32	R. CELIDÔNIO DO MONTE		0,224				
33	R. JOSÉ RODRIGUES FILHO		0,045				
TOTAL PAVIMENT.			5,66	TOTAL PAVIMENT.			6,326
TOTAL NÃO PAVIMENT.			0	TOTAL NÃO PAVIMENT.			0
TOTAL KM			5,66	TOTAL KM			6,326

Obs.: ATENDIMENTO 02 - VERDE -  
ITINERÁRIO LINHA 22 - MAGNÓLIA



Linha: N°: 004		Terminal: SÃO PAULO		Empresa:		Vigência em:	
Ponto: J		Plataf.: P.3		Sentido de Volta (B x C)		Quilometragem	
Sentido de Ida (C x B)		Terra		Logradouro		Terra	
N°	Logradouro	Paralel.	N°	Paralel.	Paviment.	Paviment.	Terra
01	T.S.P. - PLATAFORMA P.1 - PONTO "A"				0,099		
02	R. LEOPOLDO MACHADO				0,121		
03	R. CORONEL CAVALERIOS				0,040		
04	AV. DOM AGUIRRE				0,485		
05	AV. JUSCELINO K. DE OLIVEIRA				0,345		
06	AV. COM. PEREIRA INACIO				0,243		
07	R. CONEGO JANUÁRIO BARBOSA				0,107		
08	R. JOUBERT WEY				0,072		
09	R. CLÁUDIO MANOEL DA COSTA				0,338		
10	R. DOS ANDRADAS				0,038		
11	R. ROGERIO ARCURI				0,195		
12	AV. BARÃO DE TATUI				0,559		
13	R. BEATRIZ DE MORAES LEITE FOGAÇA				0,221		
14	R. INDIANAPOLIS				0,245		
15	R. SANTO AMARO				0,142		
16	R. AVELINO ARGENTO				0,149		
17	R. GUSTAVO TEIXEIRA				0,185		
18	R. LUIZ DA SILVA RODRIGUES				0,430		
19	R. VISCONDE DE TAUNAY				0,182		
20	R. GUARANI				0,083		
21	R. TAMOIOS				0,135		
22	R. JOÃO PESSOA				0,082		
23	R. TENENTE ERASMO BRAGA				0,234		
24	R. CURUPAITI				0,111		
25	R. JACANÁ				0,161		
26	R. MANOEL SALAZAR				0,036		
27	R. ALVARO NUNO PEREIRA				0,136		
28	R. ANDRELINO JOSÉ PEDROSO				0,187		
29	R. ASSIS CHATEAUBRIAND				0,055		
30	R. JOAQUIM MURTINHO				0,111		
31	R. ADOLFO CLARO DE ALMEIDA				0,203		
32	R. CELIDÔNIO DO MONTE				0,224		
33	R. JOSÉ RODRIGUES FILHO				0,045		
TOTAL PAVIMENT.					5,999		0
TOTAL NÃO PAVIMENT.					-----		-----
TOTAL KM					5,999		-----
TOTAL PAVIMENT.					0		0
TOTAL NÃO PAVIMENT.					-----		-----
TOTAL KM					0		-----
VISTO Dpto. TÉCNICO					0		-----
VIGOROU ATÉ:							-----

OBS.: ATENDIMENTO 03 - AMARELO -  
ITINERARIO LINHA 22 - MAGNOLIA VIA AV. DOM AGUIRRE

Linha: COLORAU		Terminal: SÃO PAULO		Empresa:		Vigência em:	
Nº: 004		Plataf.: P.3					
Ponto: J							
SENTIDO DE IDA ( C x B )		SENTIDO DE VOLTADA ( B x C )					
Nº	LOGRADOURO	Nº	LOGRADOURO	PAVIMENT.	QUILOMETRAGEM PARALEL.	PAVIMENT.	QUILOMETRAGEM PARALEL.
01	T.S.P. - PLATAFORMA P.3 - PONTO "I"	01	R. EL DORADO ( CAMPO DE MANOBRA )	0,139		0,242	
02	R. LEOPOLDO MACHADO	02	R. VIRGÍNIA	0,282		0,250	
03	PONTE FCO. DELLOSSO	03	R. COSTA RICA	0,110		0,275	
04	R. CEL. NOGUEIRA PADILHA	04	R. JOSÉ MARIA MOREIRA	0,105		0,300	
05	R. NEWTON PRADO	05	AV. COM. BÁRBERO	0,625		0,570	
06	R. CAMPOS SALLES	06	R. CAMPOS SALLES	1,310		0,288	
07	AV. COM. BÁRBERO	07	R. AUGUSTO DE ASSIS	0,325		0,640	
08	R. JOSÉ MARIA MOREIRA	08	R. Dr. MOREIRA SALLES	0,280		0,385	
09	R. COSTA RICA	09	R. NEWTON PRADO	0,237		0,242	
10	R. VIRGÍNIA	10	R. DR. RUI BARBOSA	0,242	0,052	0,166	0,153
11	R. EL DORADO ( CAMPO DE MANOBRA )	11	R. CONSTANTINO SENGER			0,483	
		12	AV. SÃO PAULO			0,176	
		13	R. XV DE NOVENBRO			0,082	
		14	R. SOUZA PEREIRA			0,176	
		15	R. MONS. JOÃO SOARES			0,088	
		16	R. XV DE NOVENBRO			0,058	
		17	R. RODRIGUES PACHECO			0,256	
		18	R. CEL. CAVALHEIROS			0,128	
		19	AV. DOM AGUIRRE			0,275	
		20	T.S.P. - PLATAFORMA P.3 - PONTO "J"			0,091	
TOTAL PAVIMENT.		TOTAL PAVIMENT.		3,655	0	4,994	0,153
TOTAL NÃO PAVIMENT.		TOTAL NÃO PAVIMENT.		0,052	0,052	0,173	0,020
TOTAL KM		TOTAL KM		3,707	0,104	5,167	0,173
						VISTO Dpno. TÉCNICO	VIGOROU ATÉ:

Handwritten signature and initials in blue ink.



Linha: N°.: 004 Ponto: J		Terminal: SÃO PAULO Plataf.: P.3		Empresa:		Vigência em:	
Linha: N°.: 004 Ponto: J		Terminal: SÃO PAULO Plataf.: P.3		Empresa:		Vigência em:	
SENTIDO DE IDA (C x B)		SENTIDO DE VOLTA (B x C)					
N°	LOGRADOURO	QUILOMETRAGEM PARALEL.	TERRA	N°	LOGRADOURO	PAVIMENT.	QUILOMETRAGEM PARALEL.
		PAVIMENT.					TERRA
				01	R. NESTOR TREVISAN	0,017	
				02	R. JAIME LOPES DA SILVA	0,443	
				03	R. PERU	0,107	
				04	R. CHILE	0,499	
				05	R. JOÃO VALENTINO JOEL	0,198	
				06	R. JOAQUIM RODRIGUES DE BARROS	0,151	
				07	R. FERNANDO LUIZ GROHMANN	0,203	
				08	AV. CEL. NOGUEIRA PADILHA	0,205	
				09	ÁREA DE TRANSFERÊNCIA NOGUEIRA PADILHA	0,186	
				10	AV. CEL. NOGUEIRA PADILHA	0,229	
				11	R. LUIZ DE CAMPOS	0,127	
				12	R. FERNÃO SALLES	0,618	
				13	R. ASSIS MACHADO	0,231	
				14	R. EUGENIO MARIZ	0,305	
				15	R. VISCONDE DE MAUA	0,065	
				16	R. WILSON FUSCO	0,139	
				17	LARGO FRANCISCO EUFRASIO	0,033	
				18	R. ATALIBA BORGES	0,067	
				19	R. CONSTANTINO SENGER	0,157	
				20	AV. SÃO PAULO	0,661	
				21	R. XV DE NOVENBRO	0,082	
				22	R. SOUZA PEREIRA	0,176	
				23	R. MONS. JOÃO SOARES	0,088	
				24	R. XV DE NOVENBRO	0,058	
				25	R. RODRIGUES PACHECO	0,256	
				26	R. CEL. CAVALHEIROS	0,128	
				27	AV. DOM AGUIRRE	0,275	
				28	T.S.P. - PLATAFORMA P.1 - PONTO "A"	0,087	
		TOTAL PAVIMENT.	0		TOTAL PAVIMENT.	5,79	0
		TOTAL NÃO PAVIMENT.	0		TOTAL NÃO PAVIMENT.	0	0
		TOTAL KM	0		TOTAL KM	5,79	0
OBS.: ATENDIMENTO 05 - CINZA -							
ITINERARIO LINHA 04 - COLORAU - DESEMBARQUE P1 - PONTO "A"							
VISTO Dpto. TÉCNICO							
VIGOROU ATÉ:							

# URBES

## TRÂNSITO E TRANSPORTES

VIGÊNCIA EM:
/ /

LINHA NOME: BARCELONA

--

EMPRESA:

LINHA Nº: 06

TIPO DE DIA: SEGUNDA A SEXTA-FEIRA

TERMINAL: SÃO PAULO

PONTO: I

PLATAFORMA: P.3

Padron		
Tabela: 101		
Final		T.S.P.
P1		
04:11		04:39
05:05		05:33
05:59		06:27
06:53	1	07:21
07:47		08:15
1 09:02		09:32
09:58	1	10:28
10:54		11:24
1 11:50		12:20
12:46	1	13:16
13:42		14:12
1 14:58		15:30
15:58	1	16:30
16:58		17:30
1 17:58		18:30
18:58		19:30
REC.		
R1		

Efetivo

Padron		
Tabela: 102		
Final		T.S.P.
P1		
04:38		05:06
05:32		06:00
06:26	2	06:54
1 07:20		07:48
08:34	1	09:04
09:30		10:00
1 10:26		10:56
11:22	1	11:52
12:18		12:48
1 13:14		13:44
14:30	1	15:00
2 15:30		16:00
1 16:28		17:00
17:28	1	18:00
18:28		19:00
19:28		20:00
20:48		21:16
21:48		22:16
2 22:48		23:16
23:48		00:16
REC.		
R1		

Efetivo

Padron		
Tabela: 103		
Final		T.S.P.
R1		
REC.		18:40

Reaproveitamento

OBS.: OS HORÁRIOS EM DESTAQUE SÃO PARA AS REFEIÇÕES.

1 - OS HORÁRIOS EM AZUL, CUMPREM ATENDIMENTO AO CENTRO DE SAÚDE BARCELONA.

2 - OS HORÁRIOS EM VERDE, CUMPREM ATENDIMENTO A ETEC ARMANDO PANNUNZIO.

Tabela 103 - NÃO POSSUI POSICIONAMENTO POIS É REAPROVEITADO DA LINHA 301 - INTERBAIRROS I (Tabela 105).

VIGÊNCIA EM:  
/ /



LINHA NOME: BARCELONA

EMPRESA:

LINHA Nº: 06

TIPO DE DIA: SÁBADO

TERMINAL: SÃO PAULO

PONTO: I

PLATAFORMA: P.3

Convencional

Convencional

Tabela: 201

Tabela: 202

	Final	T.S.P.
P1		
	05:55	06:20
	06:45	07:10
	07:35	08:00
	<b>08:45</b>	09:10
	09:35	10:00
	10:25	10:50
	11:15	11:40
	12:05	12:30
	REC.	
R1		

Efetivo

	Final	T.S.P.
P1		
	04:30	05:05
	05:30	05:55
	06:20	06:45
	07:10	07:35
	08:00	08:25
	<b>09:10</b>	09:35
	10:00	10:25
	10:50	11:15
	11:40	12:05
	12:30	12:55
	13:20	13:45
	<b>14:31</b>	14:56
	15:23	15:48
	16:15	16:40
	17:07	17:32
	17:59	18:24
	18:51	19:16
	<b>20:03</b>	20:28
	20:55	21:20
	21:47	22:12
	22:39	23:04
	23:31	23:56
	REC.	
R1		

Efetivo

OBS.: OS HORÁRIOS EM DESTAQUE SÃO PARA AS REFEIÇÕES.

# URBES

## TRÂNSITO E TRANSPORTES

VIGÊNCIA EM:
/ /

LINHA NOME: BARCELONA

EMPRESA:

LINHA Nº: 06

TIPO DE DIA: DOMINGO

TERMINAL: SÃO PAULO

PONTO: I

PLATAFORMA: P.3


Convencional

Tabela: 301

	Final	T.S.P.
P1	04:40	05:10
	05:40	06:10
	06:40	07:10
	07:40	08:10
	<b>09:00</b>	09:30
	10:00	10:30
	11:00	11:30
	12:00	12:30
	13:00	13:30
	<b>14:20</b>	14:50
	15:20	15:50
	16:20	16:50
	17:20	17:50
	18:20	18:50
	19:20	19:50
	<b>20:40</b>	21:10
	21:40	22:10
22:40	23:10	
REC.		
R1		

Efetivo

OBS.: OS HORÁRIOS EM DESTAQUE SÃO PARA AS REFEIÇÕES.



Linha: BARCELONA		EMPRESA:		VIGÊNCIA EM:		
Nº: 006		SÃO PAULO				
PONTO: I		TERMINAL: P.3				
SENTIDO DE VOLTA (C x B)		SENTIDO DE VOLTA (B x C)				
Nº	QUILOMETRAGEM PARALEL.	LOGRADOURO	PAVIMENT.	PAVIMENT.	QUILOMETRAGEM PARALEL.	TERRA
01	0,139	R. MONTEVIDEO		0,030		
02	0,282	R. BUENO AIRES		0,033		
03	0,110	R. MARCOS GASPARIN		0,231		
04	0,106	R. VENEZUELA		0,086		
05	0,402	R. HONDURAS		0,081		
06	0,127	AV. PARAGUAI		1,011		
07	0,499	R. CERVANTES		0,519		
08	0,063	R. MADRI		0,070		
09	0,684	R. MANOEL LOPES		0,667		
10	1,118	R. SANTA MARIA		0,135		
11	0,041	R. NEWTON PRADO		0,161		
12	0,120	R. DR. RUI BARBOSA		0,412		
13	0,084	R. CONSTANTINO SENER		0,166		
14	0,055	AV. SÃO PAULO		0,483		
		R. XV DE NOVENBRO		0,082		
		R. SOUZA PEREIRA		0,176		
		R. MONS. JOÃO SOARES		0,088		
		R. XV DE NOVENBRO		0,058		
		R. RODRIGUES PACHECO		0,256		
		R. CEL. CAVALHEIROS		0,128		
		AV. DOM AGUIRRE		0,275		
		T.S.P. - PLATAFORMA P3 - PONTO "I"		0,061		
	TOTAL PAVIMENT.			5,208		0,000
	TOTAL NÃO PAVIMENT.			0,000		0,000
	TOTAL KM			5,208		0,000
OBS: VISTO Dpto. TÉCNICO						VIGOROU ATÉ:
ITINERÁRIO BASE DA LINHA						

Linha: BARCELONA		EMPRESA: SÃO PAULO		VIGÊNCIA EM:			
Nº: 006		TERMINAL: P.3					
PONTO: I		PLATAF.: P.3					
SENTIDO DE IDA (C x B)		SENTIDO DE VOLTA (B x C)					
Nº	LOGRADOURO	QUILOMETRAGEM PARALEL.	TERRA	Nº	LOGRADOURO	QUILOMETRAGEM PARALEL.	TERRA
		PAVIMENT.				PAVIMENT.	
01	T.S.P. - PLATAFORMA P3 - PONTO "I"	0,139		01	R. MONTEVIDEO	0,030	
02	R. LEOPOLDO MACHADO	0,282		02	R. BUENO AIRES	0,033	
03	PONTE FRANCISCO DELLOSSO	0,110		03	R. MARCOS GASPARIN	0,231	
04	R. CEL. NOGUEIRA PADILHA	0,106		04	R. VENEZUELA	0,086	
05	R. NEWTON PRADO	0,402		05	R. HONDURAS	0,081	
06	R. SANTA MARIA	0,127		06	AV. PARAGUAI	0,389	
07	R. MANOEL LOPES	0,499		07	R. BOLÍVIA	0,324	
08	R. ASSIS MACHADO	0,063		08	R. PARANAPIACABA	0,070	
09	R. CERVANTES	0,684		09	R. PANAMA	0,341	
10	AV. PARAGUAI	0,189		10	AV. PARAGUAI	0,948	
11	R. FRANCISCO PINHO	0,084		11	R. CERVANTES	0,519	
12	R. GUATEMALA	0,439		12	R. MADRI	0,667	
13	R. BOLÍVIA	0,182		13	R. MANOEL LOPES	0,070	
14	R. COLÔMBIA	0,069		14	R. SANTA MARIA	0,135	
15	R. PANAMÁ	0,281		15	R. NEWTON PRADO	0,161	
16	AV. PARAGUAI	0,553	0,376	16	R. DR. RUI BARBOSA	0,412	
17	R. VENEZUELA	0,041		17	R. CONSTANTINO SENER	0,166	
18	R. MARCOS GASPARIN	0,120		18	AV. SÃO PAULO	0,483	
19	R. LOS ANGELES	0,084	1,118	19	R. XV DE NOVENBRO	0,082	
20	R. MONTEVIDEO	0,055		20	R. SOUZA PEREIRA	0,176	
				21	R. MONS. JOÃO SOARES	0,088	
				22	R. XV DE NOVENBRO	0,058	
				23	R. RODRIGUES PACHECO	0,256	
				24	R. CEL. CAVALHEIROS	0,128	
				25	AV. DOM AGUIRRE	0,275	
				26	T.S.P. - PLATAFORMA P3 - PONTO "I"	0,091	
TOTAL PAVIMENT.		4,509	1,494	TOTAL PAVIMENT.		6,299	0,000
TOTAL NÃO PAVIMENT.			1,494	TOTAL NÃO PAVIMENT.			0,000
TOTAL KM		6,003		TOTAL KM			
OBS.: ATENDIMENTO 01 - AZUL -							
ATENDIMENTO AO CENTRO DE SAÚDE							
VISTO Dpto. TÉCNICO				VISTO Dpto. TÉCNICO			









VIGÊNCIA EM:
/ /

LINHA NOME: INDUSTRIAL / VIA VILA RICA

EMPRESA:

LINHA Nº: 007

TIPO DE DIA: SÁBADOS

TERMINAL: SÃO PAULO

PONTO: H

PLATAFORMA: P.2

Convencional

Tabela: 201

	Final	T.S.P.
		9 05:20
9	05:51	9 06:23
9	06:58	11 07:34
9	08:14	10 08:50
9	<b>09:46</b>	9 10:22
9	10:58	9 11:45
9	12:24	9 13:03
9	13:35	9 14:10
9	<b>15:00</b>	9 15:38
9	16:26	10 17:05
9	17:41	9 18:20
9	18:57	9 19:31
9	<b>20:22</b>	9 20:54
9	21:26	9 21:58
9	22:30	9 23:02
	REC.	
R1		

Efetivo

OBS.: OS HORÁRIOS EM DESTAQUE SÃO PARA AS REFEIÇÕES.

9 - OS HORÁRIOS EM VERDE ESCURO ATENDE AO PARQUE NATURAL E PONTO FINAL NA ESTRADA DO FERRAZ.

10 - OS HORÁRIOS EM AZUL ESCURO ATENDE A VILA INGLESA E CUMPRE PONTO FINAL NA ESTRADA DO FERRAZ.

11 - OS HORÁRIOS EM MOSTARDA ATENDE SAINT CLAIRE, VILA OLIMPYA, PARQUE NATURAL CHICO MENDES E CUMPRE PONTO FINAL NA ESTRADA DO FERRAZ.

A VIAGEM DE 05h30min ( T.S.P. ) NÃO POSSUI POSICIONAMENTO, POIS É CUMPRIDA PELO CARRO QUE CUMPRIU 04h30min NO PONTO FINAL DA LINHA 77 - SANTA BÁRBARA.



VIGÊNCIA EM:
/ /

LINHA NOME: INDUSTRIAL / VIA VILA RICA

EMPRESA:

LINHA Nº: 007

TIPO DE DIA: DOMINGOS

TERMINAL: SÃO PAULO

PONTO: H

PLATAFORMA: P.2

Convencional

Tabela: 301

	Final	T.S.P.
		9 05:30
9	06:06	9 06:42
9	07:18	9 07:54
9	<b>08:50</b>	9 09:26
9	10:02	9 10:38
9	11:14	9 11:50
9	12:26	9 13:02
9	13:38	9 14:14
9	<b>15:10</b>	9 15:46
9	16:22	9 16:58
9	17:34	9 18:10
9	18:46	9 19:22
9	<b>20:18</b>	9 20:50
9	21:22	9 21:54
9	22:26	9 22:58
	REC.	
R1		

Efetivo

OBS.: OS HORÁRIOS EM DESTAQUE SÃO PARA AS REFEIÇÕES.


9 - OS HORÁRIOS EM VERDE ESCURO ATENDE AO PARQUE NATURAL E PONTO FINAL NA ESTRADA DO FERRAZ.

A VIAGEM DE 05h30min ( T.S.P. ) NÃO POSSUI POSICIONAMENTO, POIS É CUMPRIDA PELO CARRO QUE CUMPRIU 04h30min NO PONTO FINAL DA LINHA 77 - SANTA BÁRBARA.





SENTIDO DE IDA (C x B)		SENTIDO DE VOLTA (B x C)		VIGÊNCIA EM:	
Nº	LOGRADOURO	Nº	LOGRADOURO	PAVIMENT.	QUILOMETRAGEM
TERRA		TERRA		PARALEL.	PARALEL.
01	T.S.P. - PLATAFORMA P2 - PONTO "H"	01	AV. TRÊS MARÇO (PQ. NATURAL CHICO MENDES)	0,507	0,073
02	R. LEOPOLDO MACHADO	02	R. PAULO VARCHAVTCHIN (ATE PORTARIA DO GRANJA OLGA E RETORNA)	0,900	
03	AV. SAO PAULO	03	AV. TRÊS MARÇO	0,507	
04	R. LAUREANO BALDY	04	AV. ENG. CARLOS REINALDO MENDES	2,689	
05	R. AMÉRICO BRASILIENSE	05	R. GUSTAVO MONTEIRO FILHO	0,106	
06	R. THEODORO MENDES	06	R. SALIBA MOTA	0,310	
07	R. MAIRINQUE	07	R. PADRE MADUREIRA	0,655	
08	R. JOÃO FERREIRA DA SILVA	08	AV. SÃO PAULO	1,220	
09	R. CRUZ E SOUZA	09	R. XV DE NOVENBRO	0,082	
10	R. HERCULES TAVARES	10	R. SOUZA PEREIRA	0,176	
11	R. PADRE MADUREIRA	11	R. MONS. JOÃO SOARES	0,088	
12	AV. ENG. CARLOS REINALDO MENDES	12	R. XV DE NOVENBRO	0,058	
13	AV. TRÊS MARÇO	13	R. RODRIGUES PACHECO	0,256	
14	R. PAULO VARCHAVTCHIN (ATE PORTARIA DO GRANJA OLGA E RETORNA)	14	R. CEL. CAVALHEIROS	0,128	
15	AV. TRÊS MARÇO (PQ. NATURAL CHICO MENDES)	15	AV. DOM AGUIRRE	0,275	
		16	T.S.P. - PLATAFORMA P2 - PONTO "H"	0,170	
TOTAL PAVIMENT.		TOTAL PAVIMENT.		8,126	0,000
TOTAL NÃO PAVIMENT.		TOTAL NÃO PAVIMENT.		0,073	0,073
TOTAL KM		TOTAL KM		8,199	
OBS.: ATENDIMENTO 02 - VERDE -					
PORTARIA GRANJA OLGA III					
VISTO Dpto. TÉCNICO					
VIGOROU ATÉ:					







Linha: INDUSTRIAL / VIA VILA RICA		EMPRESA:		VIGÊNCIA EM:	
Nº: 007		SÃO PAULO			
Ponto: H		P.2			
Terminal: PLATAF.: P.2					
SENTIDO DE IDA (C x B)		SENTIDO DE VOLTA (B x C)		QUILOMETRAGEM	
Nº	LOGRADOURO	TERRA	Nº	LOGRADOURO	TERRA
PAVIMENT.		PARALEL.	PAVIMENT.		PARALEL.
01	T.S.P. - PLATAFORMA P2 - PONTO "H"	0,032	01	ESTRADA DA SERRINHA (PONTO FINAL VILA DOS INGLESE	0,354
02	R. LEOPOLDO MACHADO	0,287	02	AV. TRÊS MARÇO	0,840
03	AV. SÃO PAULO	1,280	03	R. PAULO VARCHAVTCHIN (SANT CLAIRE / VILLA OLIMPIY	3,282
04	R. LAUREANO BALDY	0,070	04	AV. TRÊS MARÇO	0,507
05	R. AMÉRICO BRASILENSE	0,067	05	AV. ENG. CARLOS REINALDO MENDES	2,689
06	R. THEODORO MENDES	0,083	06	R. GUSTAVO MONTEIRO FILHO	0,106
07	R. MAIRINQUE	0,100	07	R. SALIBA MOTA	0,310
08	R. JOÃO FERREIRA DA SILVA	0,185	08	R. PADRE MADUREIRA	0,655
09	R. CRUZ E SOUZA	0,135	09	AV. SÃO PAULO	1,220
10	R. HERCULES TAVARES	0,067	10	R. XV DE NOVENBRO	0,082
11	R. PADRE MADUREIRA	0,153	11	R. SOUZA PEREIRA	0,176
12	AV. ENG. CARLOS REINALDO MENDES	2,860	12	R. MONS. JOÃO SOARES	0,088
13	AV. TRÊS MARÇO	0,567	13	R. XV DE NOVENBRO	0,058
14	R. PAULO VARCHAVTCHIN (SANT CLAIRE / VILLA OLIMPIYA RETOR	3,282	14	R. RODRIGUES PACHECO	0,256
15	AV. TRÊS MARÇO	0,910	15	R. CEL. CAVALHEIROS	0,128
16	ESTRADA DA SERRINHA (PONTO FINAL VILA DOS INGLESE	0,364	16	AV. DOM AGUIRRE	0,275
			17	T.S.P. - PLATAFORMA P2 - PONTO "H"	0,170
TOTAL PAVIMENT.		10,442	TOTAL PAVIMENT.		11,195
TOTAL NÃO PAVIMENT.		0,000	TOTAL NÃO PAVIMENT.		0,000
TOTAL KM		10,442	TOTAL KM		11,195
OBS.: ATENDIMENTO 04 - VERMELHO					
CONDOMÍNIO SAINT CLAIRE E VILA INGLESA					
VISTO Dpto. TÉCNICO					
VIGOROU ATÉ:					

Linha: INDUSTRIAL / VIA VILA RICA		EMPRESA:		VIGÊNCIA EM:			
Nº: 007		TERMINAL: SÃO PAULO					
PONTO: H		PLATAF.: P.2					
SENTIDO DE IDA (C x B)		SENTIDO DE VOLTA (B x C)		QUILOMETRAGEM			
Nº	LOGRADOURO	PARALEL.	TERRA	Nº	LOGRADOURO	PARALEL.	TERRA
		PAVIMENT.				PAVIMENT.	
01	T.S.P. - PLATAFORMA P2 - PONTO "H"	0,032		01	AV. TRÊS MARÇO (PQ. NATURAL CHICO MENDES)	0,507	TERRA
02	R. LEOPOLDO MACHADO	1,280		02	R. PAULO VARCHAVTCHIN (SANT CLAIRE / VILLA OLIMPIYA RETORR)	3,282	0,073
03	AV. SAO PAULO	0,070		03	AV. TRÊS MARÇO	0,507	
04	R. LAUREANO BALDY	0,067		04	AV. ENG. CARLOS REINALDO MENDES	2,689	
05	R. AMÉRICO BRASILIENSE	0,100		05	R. GUSTAVO MONTEIRO FILHO	0,106	
06	R. THEODORO MENDES	0,185		06	R. SALIBA MOTA	0,310	
07	R. MAIRINQUE	0,135		07	R. PADRE MADUREIRA	0,655	
08	R. JOÃO FERREIRA DA SILVA	0,153		08	AV. SÃO PAULO	1,220	
09	R. CRUZ E SOUZA	0,067		09	R. XV DE NOVENBRO	0,082	
10	R. HERCULES TAVARES	2,860		10	R. SOUZA PEREIRA	0,176	
11	R. PADRE MADUREIRA	0,567		11	R. MONS. JOÃO SOARES	0,088	
12	AV. ENG. CARLOS REINALDO MENDES	3,282		12	R. XV DE NOVENBRO	0,058	
13	AV. TRÊS MARÇO	0,567		13	R. RODRIGUES PACHECO	0,256	
14	R. PAULO VARCHAVTCHIN (SANT CLAIRE / VILLA OLIMPIYA RETORR)	3,282	0,083	14	R. CEL. CAVALHEIROS	0,128	
15	AV. TRÊS MARÇO (PQ. NATURAL CHICO MENDES)	0,567		15	AV. DOM AGUIRRE	0,275	
				16	T.S.P. - PLATAFORMA P2 - PONTO "H"	0,170	
TOTAL PAVIMENT.		9,735	0,000	TOTAL PAVIMENT.		10,508	0,000
TOTAL NÃO PAVIMENT.		9,818	0,083	TOTAL NÃO PAVIMENT.		10,581	0,073
TOTAL KM				TOTAL KM			
OBS.: ATENDIMENTO 05 - CINZA -				VISTO Dpno. TÉCNICO			
CONDOMÍNIO SAINT CLAIRE				VIGOROU ATÉ:			





Linha: INDUSTRIAL / VIA VILA RICA		EMPRESA: SÃO PAULO		VIGÊNCIA EM:			
Nº.: 007		TERMINAL: SÃO PAULO					
Ponto: H		Plataf.: P.2					
SENTIDO DE IDA (C x B)		SENTIDO DE VOLTA (B x C)					
Nº	LOGRADOURO	PARALEL.	TERRA	Nº	LOGRADOURO	PARALEL.	TERRA
01	T.S.P. - PLATAFORMA P2 - PONTO "H"	0,032		01	ESTRADA DA SERRINHA (ESCOLA DA SERRINHA)		2,802
02	R. LEOPOLDO MACHADO	0,287		02	AV. TRÊS MARÇO (PQ. CHICO MENDES)		0,073
03	AV. SAO PAULO	1,280		03	R. PAULO VARCHAVTCHIN (SANT CLAIRE / VILLA OLIMPIYA RETORR)		
04	R. LAUREANO BALDY	0,070		04	AV. TRÊS MARÇO	0,507	
05	R. AMÉRICO BRASILENSE	0,067		05	AV. ENG. CARLOS REINALDO MENDES	2,689	
06	R. THEODORO MENDES	0,083		06	R. GUSTAVO MONTEIRO FILHO	0,106	
07	R. MAIRINQUE	0,100		07	R. SALIBA MOTA	0,310	
08	R. JOÃO FERREIRA DA SILVA	0,185		08	R. PADRE MADUREIRA	0,655	
09	R. CRUZ E SOUZA	0,135		09	AV. SAO PAULO	1,220	
10	R. HERCULES TAVARES	0,067		10	R. XV DE NOVENBRO	0,082	
11	R. PADRE MADUREIRA	0,153		11	R. SOUZA PEREIRA	0,176	
12	AV. ENG. CARLOS REINALDO MENDES	2,860		12	R. MONS. JOÃO SOARES	0,088	
13	AV. TRÊS MARÇO	0,567		13	R. XV DE NOVENBRO	0,058	
14	R. PAULO VARCHAVTCHIN (SANT CLAIRE / VILLA OLIMPIYA RETORR)	3,282		14	R. RODRIGUES PACHECO	0,256	
15	AV. TRÊS MARÇO	0,622	0,138	15	R. CEL. CAVALHEIROS	0,128	
16	ESTRADA DA SERRINHA (ESCOLA DA SERRINHA)		2,896	16	AV. DOM AGUIRRE	0,275	
				17	T.S.P. - PLATAFORMA P2 - PONTO "H"	0,170	
TOTAL PAVIMENT.		9,790		TOTAL PAVIMENT.		10,508	
TOTAL NÃO PAVIMENT.			3,034	TOTAL NÃO PAVIMENT.			2,875
TOTAL KM		12,824	3,034	TOTAL KM		13,383	2,875
OBS.: ATENDIMENTO 07 - LILÁS -				VISTO Dpto. TÉCNICO			
ATENDIMENTO SIMULTÂNEO COND. SAINT CLAIRE E ESCOLA DA SERRINHA.				VIGOROU ATÉ:			



Linha: INDUSTRIAL / VIA VILA RICA		EMPRESA:		VIGÊNCIA EM:	
Nº: 007		SÃO PAULO			
Ponto: H		TERMINAL: SÃO PAULO			
		PLATAFORMA: P.2			
SENTIDO DE IDA (C x B)		SENTIDO DE VOLTA (B x C)		QUILOMETRAGEM	
Nº	PARALEL.	TERRA	Nº	PARALEL.	TERRA
01	T.S.P. - PLATAFORMA P2 - PONTO "H"	0,032	01	ESTRADA DO FERRAZ	1,340
02	R. LEOPOLDO MACHADO	0,287	02	AV. J. D. HOLLINGSWORTH	0,150
03	AV. SÃO PAULO	1,280	03	AV. INDEPENDÊNCIA (ROTATÓRIA)	1,793
04	R. LAUREANO BALDY	0,070	04	AV. INDEPENDÊNCIA	1,497
05	R. AMÉRICO BRASILENSE	0,067	05	AV. CARLOS REINALDO MENDES	2,302
06	R. THEODORO MENDES	0,083	06	AV. TRÊS MARÇO - (ATÉ PQ. NATURAL CHICO MENDES)	2,689
07	R. MAIRINQUE	0,100	07	AV. ENG. CARLOS REINALDO MENDES	0,106
08	R. JOÃO FERREIRA DA SILVA	0,185	08	R. GUSTAVO MONTEIRO FILHO	0,310
09	R. CRUZ E SOUZA	0,135	09	R. SALIBA MOTA	0,655
10	R. HERCULES TAVARES	0,067	10	R. PADRE MADUREIRA	1,220
11	R. PADRE MADUREIRA	0,153	11	AV. SÃO PAULO	0,082
12	AV. ENG. CARLOS REINALDO MENDES	2,860	12	R. XV DE NOVENBRO	0,176
13	AV. TRÊS MARÇO - (ATÉ PQ. NATURAL CHICO MENDES)	2,302	13	R. SOUZA PEREIRA	0,088
14	AV. CARLOS REINALDO MENDES	1,439	14	R. MONS. JOÃO SOARES	0,058
15	AV. INDEPENDÊNCIA	1,541	15	R. XV DE NOVENBRO	0,256
16	AV. J. D. HOLLINGSWORTH	1,370	16	R. RODRIGUES PACHECO	0,128
17	ESTRADA DO FELIPE		17	R. CEL. CAVALHEIROS	0,275
18	ESTRADA DO FERRAZ		18	AV. DOM AGUIRRE	0,170
			19	T.S.P. - PLATAFORMA P2 - PONTO "H"	
TOTAL PAVIMENT.		11,971	TOTAL PAVIMENT.		13,294
TOTAL NÃO PAVIMENT.		0,993	TOTAL NÃO PAVIMENT.		0,853
TOTAL KM		12,964	TOTAL KM		14,147
QBS.: ATENDIMENTO 09 - VERDE ESCURO -					
ATENDE AO PARQUE NATURAL E PONTO FINAL NA ESTRADA DO FERRAZ.					
VISTO Dpto. TÉCNICO					



Linha: INDUSTRIAL / VIA VILA RICA		EMPRESA:		VIGÊNCIA EM:	
Nº: 007		SÃO PAULO			
TERMINAL: PLATAF.: H		SENTIDO DE VOLTA (B x C)		QUILOMETRAGEM	
PONTO: P.2		LOGRADOURO		PARALEL.	
SENTIDO DE VOLTA (C x B)		LOGRADOURO		PARALEL.	
Nº	PAVIMENT.	TERRA	Nº	PAVIMENT.	TERRA
01	0,032		01		
02	0,287		02	1,340	0,853
03	1,280		03	0,150	
04	0,070		04	1,793	
05	0,067		05	1,497	
06	0,083		06	1,393	0,083
07	0,100		07	0,708	
08	0,185		08	1,346	
09	0,135		09	2,689	
10	0,067		10	0,106	
11	0,153		11	0,310	
12	2,860		12	0,655	
13	1,393	0,083	13	1,220	
14	0,708		14	0,082	
15	1,346		15	0,176	
16	1,439		16	0,088	
17	1,541		17	0,058	
18	1,370	0,098	18	0,256	
19		0,895	19	0,128	
20			20	0,275	
21			21	0,170	
TOTAL PAVIMENT:		13,116	TOTAL PAVIMENT:		14,439
TOTAL NÃO PAVIMENT:		1,076	TOTAL NÃO PAVIMENT:		0,936
TOTAL KM		14,192	TOTAL KM		15,375
OBS.: ATENDIMENTO 10 - AZUL ESCURO					
ATENDE A VILA INGLESA E CUMPRE PONTO FINAL NA ESTRADA DO FERRAZ					
VISTO Dpto. TÉCNICO					
VIGOROU ATE:					

*[Handwritten signature]*

*[Handwritten mark]*





# URBES

## TRÂNSITO E TRANSPORTES

VIGÊNCIA EM:

/ /

LINHA NOME: SANTA TEREZINHA / ZULMIRA

EMPRESA:

LINHA Nº: 09

TIPO DE DIA: SEGUNDA A SEXTA-FEIRA

TERMINAL: SÃO PAULO

PONTO: A

PLATAFORMA: P.1

Convencional

Tabela: 101

	Final	T.S.P.
P1		
	05:10	05:52
	06:34	07:16
	07:58	08:40
	<b>09:42</b>	10:24
	11:06	11:48
	12:30	13:12
	13:54	14:36
	<b>15:38</b>	16:20
	17:02	17:44
	18:26	19:08
	<b>20:10</b>	20:50
	21:30	22:10
	22:50	23:30
	REC	
R1		

Efetivo

OBS.: OS HORÁRIOS EM DESTAQUE SÃO PARA AS REFEIÇÕES.

# URBES

## TRÂNSITO E TRANSPORTES

LINHA NOME: SANTA TEREZINHA / ZULMIRA

LINHA Nº: 09

TIPO DE DIA: SÁBADOS

PONTO: A

PLATAFORMA: P.1

VIGÊNCIA EM:

EMPRESA:


TERMINAL: SÃO PAULO

Convencional  
Tabela: 201

	Final	T.S.P.
P1		
	05:00	05:40
	06:20	07:00
	07:40	08:20
	<b>09:20</b>	10:00
	10:40	11:20
	12:00	12:40
	13:16	13:54
	<b>14:50</b>	15:28
	16:04	16:42
	17:18	17:56
	18:32	19:10
	<b>20:06</b>	20:44
	21:20	21:58
	22:40	23:25
	REC	
R1		

Efetivo

OBS.: OS HORÁRIOS EM DESTAQUE SÃO PARA AS REFEIÇÕES.



# URBES

## TRÂNSITO E TRANSPORTES

VIGÊNCIA EM:
/ /

LINHA NOME: SANTA TEREZINHA / ZULMIRA

EMPRESA:

LINHA Nº: 09

TIPO DE DIA: DOMINGOS E FERIADOS

TERMINAL: SÃO PAULO

PONTO: A

PLATAFORMA: P.1


Convencional

Tabela: 301

	Final	T.S.P.
P1		
	05:00	05:40
	06:20	07:00
	07:40	08:20
	<b>09:20</b>	10:00
	10:40	11:20
	12:00	12:40
	13:16	13:54
	<b>14:50</b>	15:28
	16:04	16:42
	17:18	17:56
	18:32	19:10
	<b>20:06</b>	20:44
	21:20	21:58
	22:40	23:25
	REC	
R1		

Efetivo

OBS.: OS HORÁRIOS EM DESTAQUE SÃO PARA AS REFEIÇÕES.








# URBES

## TRÂNSITO E TRANSPORTES

VIGÊNCIA EM:

/ /

LINHA NOME: SENAC



EMPRESA:

LINHA Nº: 010

TIPO DE DIA: SEGUNDA A SEXTA-FEIRA

TERMINAL: SÃO PAULO

PONTO: J

PLATAFORMA: P.3

Padron  
Tabela: 101

	Final	T.S.P.
P1	04:30	05:07
	05:34	2 06:11
	06:38	07:15
	07:42	08:19
	<b>09:06</b>	09:43
	10:10	10:47
	11:14	11:51
	12:18	12:55
	13:22	13:59
1	<b>14:46</b>	15:23
	15:50	16:27
	16:54	1 17:31
	17:58	18:35
	19:02	19:39
1	<b>20:26</b>	21:03
	21:30	22:07
	22:34	23:11
	23:38	00:10
	REC.	

R1

Efetivo

Padron  
Tabela: 102

	Final	T.S.P.
P1	04:52	05:28
	05:53	2 06:27
	06:54	1 07:31
	07:58	08:35
	<b>09:22</b>	09:59
	10:26	11:03
	11:30	12:07
	12:34	1 13:11
	13:38	1 14:15
	<b>15:02</b>	15:39
	16:06	16:43
	17:10	17:47
1	18:14	18:51
	19:18	19:55
	<b>20:58</b>	21:35
1	22:02	22:39
	23:06	23:43
	REC.	

R1

Efetivo

Padron  
Tabela: 103

	Final	T.S.P.
		P1
		1 05:39
1	06:06	1 06:43
	07:10	1 07:47
	08:14	08:51
	<b>09:38</b>	10:15
	10:42	1 11:19
	11:46	12:23
	12:50	1 13:27
	13:54	14:31
	<b>15:18</b>	15:55
	16:22	16:59
	17:26	18:03
	18:30	19:07
	REC	

R1

Efetivo

Padron  
Tabela: 104

	Final	T.S.P.
P1	05:14	05:55
	06:22	06:59
	07:26	08:03
	<b>08:30</b>	09:07
	09:54	1 10:31
	10:58	11:35
	12:02	12:39
	13:06	13:43
	14:10	14:47
	<b>15:34</b>	16:11
1	16:38	17:15
	17:42	18:19
	18:46	19:23
	19:50	20:27
	Transf	

T1

Efetivo

OBS.: OS HORÁRIOS EM DESTAQUE SÃO PARA AS REFEIÇÕES.

1 - OS HORÁRIOS EM AZUL CUMPREM ATENDIMENTO A CLÍNICA CAMPUS.

2 - OS HORÁRIOS EM VERDE CUMPREM ATENDIMENTO A PEDREIRA SÃO DOMINGOS.

# URBES

## TRÂNSITO E TRANSPORTES

VIGÊNCIA EM:

/ /

LINHA NOME: SENAC

LINHA Nº: 010

PONTO: J

TIPO DE DIA: SÁBADOS

PLATAFORMA: P.3

EMPRESA:

TERMINAL: SÃO PAULO

Padron		
Tabela: 201		
	Final	T.S.P.
P1		
	04:25	04:57
	05:25	2 05:57
	06:25	06:57
	07:25	07:57
	<b>08:45</b>	09:17
	09:45	10:17
	10:45	1 11:17
	11:45	12:17
	12:45	1 13:17
	<b>14:05</b>	14:35
	15:05	15:35
	16:05	16:35
	17:05	1 17:35
1	18:05	18:35
	19:05	19:35
1	<b>20:25</b>	20:55
	21:25	21:55
1	22:25	22:55
1	23:21	23:51
	REC	
R1		

Efetivo

Padron		
Tabela: 202		
	Final	T.S.P.
P1		
	05:45	2 06:17
	06:45	1 07:17
	07:45	08:17
	<b>09:05</b>	09:37
	10:05	1 10:37
	11:05	11:37
	12:15	12:47
	13:15	13:47
1	<b>14:35</b>	15:05
	15:35	16:05
1	16:35	17:05
	17:35	18:05
	18:35	19:05
	REC	
R1		

Efetivo

Padron		
Tabela: 203		
	Final	T.S.P.
P1		
	05:05	1 05:37
1	06:05	4 <b>06:37</b>
	07:05	1 07:37
	08:05	08:37
	<b>09:25</b>	09:57
	10:25	10:57
	11:25	11:57
	REC	
R1		

Efetivo

OBS.: OS HORÁRIOS EM DESTAQUE SÃO PARA AS REFEIÇÕES.

1 - OS HORÁRIOS EM AZUL CUMPREM ATENDIMENTO A CLÍNICA CAMPUS.

2 - OS HORÁRIOS EM VERDE CUMPREM ATENDIMENTO A PEDREIRA SÃO DOMINGOS.

4 - OS HORÁRIOS EM VERMELHO CUMPRE ATENDIMENTO A CLÍNICA CAMPUS E PEDREIRA SÃO DOMINGOS.



# URBES

## TRÂNSITO E TRANSPORTES



VIGÊNCIA EM

LINHA NOME: SENAC

EMPRESA:

LINHA Nº: 010

TIPO DE DIA: DOMINGO

TERMINAL: SÃO PAULO

PONTO: J

PLATAFORMA: P.3

Padron  
Tabela: 301

Final	T.S.P.
	P1
	1 05:35
1 06:05	1 06:35
07:00	1 07:35
<b>08:25</b>	08:55
09:25	09:55
10:25	1 10:55
11:25	11:55
12:25	1 12:55
<b>13:45</b>	14:15
1 14:45	15:15
15:45	16:15
16:45	1 17:15
17:45	18:15
18:45	19:15
<b>20:05</b>	20:33
21:01	21:29
21:57	22:25
1 23:00	23:30
REC.	
R1	

Efetivo

OBS.: OS HORÁRIOS EM DESTAQUE SÃO PARA AS REFEIÇÕES.

1 - OS HORÁRIOS EM AZUL CUMPREM ATENDIMENTO A CLÍNICA CAMPUS.

O HORÁRIO EM AMARELO ATENDE A PEDREIRA SÃO DOMINGOS SOMENTE NOS FERIADOS.





Linha: SENAC		EMPRESA:		VIGÊNCIA EM:			
Nº: 010		SÃO PAULO					
Plataf.: J		TERMINAL: SÃO PAULO					
		Ponto: P.3					
SENTIDO DE IDA (C x B)		SENTIDO DE VOLTADA (B x C)					
Nº	LOGRADOURO	QUILOMETRAGEM PARALEL.	TERRA	Nº	LOGRADOURO	QUILOMETRAGEM PARALEL.	TERRA
		PAVIMENT.				PAVIMENT.	
01	T.S.P. PLATAFORMA P3 - PONTO "J"	0,109		01	R. PASCHOAL TULIO	0,025	
02	R. LEOPOLDO MACHADO	0,285		02	R. PANAMÁ	0,312	
03	PONTE FRANCISCO DELLOSSO	0,106		03	R. CHILE	0,630	
04	R. CEL. NOGUEIRA PADILHA	2,620		04	R. VENEZUELA	0,376	
05	ROTATÓRIA DA ROD. RAPOSO TAVARES	0,510		05	ALÇA DE ACESSO A MARGINAL DA ROD. RAPOSO TAVARES	0,222	
06	ESTRADA DO CELESTE (ATÉ CONDOMÍNIO SUNLAKE)	0,474		06	MARGINAL DA ROD. RAPOSO TAVARES	1,267	
07	ESTRADA DO CELESTE (ATÉ CONDOMÍNIO SUNLAKE)	0,486		07	ALÇA DE ACESSO A AV. NOGUEIRA PADILHA	0,980	
08	ALÇA DE ACESSO A MARGINAL DA ROD. RAPOSO TAVARES	0,981		08	ESTRADA DO CELESTE (ATÉ CONDOMÍNIO SUNLAKE)	0,474	
09	R. VICTOR ALVES DE DEUS	0,160		09	ESTRADA DO CELESTE (DO COND. SUNLAKE ATÉ A ROTATÓRIA)	0,486	
10	MARGINAL DA ROD. RAPOSO TAVARES	0,830		10	ROTATÓRIA DA ROD. RAPOSO TAVARES	0,623	
11	ALÇA DE ACESSO A RUA VENEZUELA	0,250		11	R. CEL. NOGUEIRA PADILHA	2,485	
12	R. VENEZUELA	0,386		12	R. DR. RUI BARBOSA	0,238	
13	R. CHILE	0,560		13	R. CONSTANTINO SENER	0,152	
14	R. BOLÍVIA	0,325		14	AV. SÃO PAULO	0,483	
15	R. PASCHOAL TULIO	0,050		15	R. XV DE NOVEMBRO	0,082	
				16	R. SOUZA PEREIRA	0,176	
				17	R. MONS. JOÃO SOARES	0,088	
				18	R. XV DE NOVEMBRO	0,058	
				19	R. RODRIGUES PACHECO	0,256	
				20	R. CEL. CAVALHEIROS	0,128	
				21	AV. DOM AGUIRRE	0,275	
				22	T.S.P. PLATAFORMA P3 - PONTO "J"	0,091	
TOTAL PAVIMENT.		8,132		TOTAL PAVIMENT.		9,906	
TOTAL NÃO PAVIMENT.		0,000	0,000	TOTAL NÃO PAVIMENT.		0,000	0,000
TOTAL KM		8,132	0,000	TOTAL KM		9,906	0,000

OBS.: ATENDIMENTO 01 - AZUL - CLÍNICA CAMPUS

VISTO Dpto. TÉCNICO

VIGOROU ATÉ:

7





# URBES

TRÂNSITO E TRANSPORTES

VIGÊNCIA EM:

--

LINHA NOME: MANCHESTER/ IPIRANGA

EMPRESA:

LINHA Nº: 011

TIPO DE DIA: SEGUNDA A SEXTA-FEIRA

TERMINAL: SANTO ANTONIO

PONTO: A

PLATAFORMA: P.1

Convencional

Tabela: 101

	Final	T.S.A.
P1		
	04:40	05:20
	05:56	06:36
	07:10	07:49
	<b>08:45</b>	09:25
	10:02	10:40
	11:22	12:04
	12:44	13:26
	<b>14:24</b>	15:06
	15:44	16:26
	17:04	17:46
	18:24	19:06
	<b>20:04</b>	20:46
	21:24	22:06
	22:44	23:26
	REC	
R1		

Efetivo

Convencional

Tabela: 102

	Final	T.S.A.
P1		
	05:16	05:56
	06:32	07:12
	07:47	08:26
	<b>09:23</b>	10:04
	10:42	11:24
	12:04	12:46
	13:24	14:06
	<b>15:04</b>	15:46
	16:24	17:06
	17:44	18:26
	19:04	19:46
	<b>20:44</b>	21:26
	22:04	22:46
	REC	
R1		

Efetivo

OBS.: OS HORÁRIOS EM DESTAQUE SÃO PARA AS REFEIÇÕES.

# URBES

## TRÂNSITO E TRANSPORTES

VIGÊNCIA EM:
/ /

LINHA NOME: MANCHESTER/ IPIRANGA

EMPRESA:

LINHA Nº: 011

TIPO DE DIA: SÁBADO

TERMINAL: SANTO ANTONIO

PONTO: A

PLATAFORMA: P.1

Convencional

Tabela: 201

	Final	T.S.A.
P1	05:00	05:40
	06:20	07:00
	07:40	08:20
	<b>09:20</b>	10:00
	10:40	11:20
	12:00	12:40
	13:20	14:00
	<b>15:00</b>	15:40
	16:20	17:00
	17:40	18:20
	19:00	19:40
	<b>20:40</b>	21:20
	22:00	22:40
	REC	
R1		

Efetivo

OBS.: OS HORÁRIOS EM DESTAQUE SÃO PARA AS REFEIÇÕES.



# URBES

## TRÂNSITO E TRANSPORTES

VIGÊNCIA EM:
/ /

LINHA NOME: MANCHESTER/ IPIRANGA

EMPRESA:

LINHA Nº: 011

TIPO DE DIA: DOMINGOS E FERIADOS

TERMINAL: SANTO ANTONIO

PONTO: A

PLATAFORMA: P.1

Convencional

Tabela: 301

	Final	T.S.A.
P1		
	07:12	07:48
	<b>08:44</b>	09:20
	09:56	10:32
	11:08	11:44
	12:20	12:56
	<b>13:52</b>	14:28
	15:04	15:40
	16:16	16:52
	17:28	18:04
	18:40	19:16
	<b>20:12</b>	20:48
	REC.	
R1		

Efetivo

OBS.: OS HORÁRIOS EM DESTAQUE SÃO PARA AS REFEIÇÕES.



Linha: PARQUE MANCHESTER/PIRANGA		EMPRESA:		VIGÊNCIA EM:	
Nº: 11		SANTO ANTONIO			
Terminal: A		Ponto: P.1			
Plataforma: A					
SENTIDO DE VIA (C x B)		SENTIDO DE VOLTA (B x C)		QUILOMETRAGEM	
Nº	LOGRADOURO	Nº	LOGRADOURO	PAVIMENT.	TERRA
01	T.S.A. - PLATAFORMA P1 - PONTO "A"	01	R. ODETE Nanci GiralDI (PONTO FINAL PRÓXIMO A ESCO	0,010	
02	AV. LUIZ FERRAZ DE SAMPAIO JUNIOR	02	R. AMAURI CASTANHAL	0,225	
03	R. DR. ALVARO SOARES	03	R. PEDRO RAIMUNDO DE FREITAS	0,112	
04	R. SETE DE SETEMBRO	04	R. SANTO MICHELETTI	0,050	
05	PCA. NOVE DE JULHO	05	R. MANOEL SIMÕES NOVO	0,171	
06	AV. GENERAL CARNEIRO	06	R. JOAQUIM MONTEIRO DE CARVALHO	0,360	
07	AV. AMÉRICO FIGUEIREDO	07	R. ITAPORANGUENSES	0,257	
08	ALAMEDA DAS AZALEIAS	08	R. ERLI GUIMARAES FILHO	0,056	
09	R. JOSE MARIA MARQUES	09	R. ESTADO DE ISRAEL	0,091	
10	ALAMEDA JORGE CAMPESTRINI	10	ÁREA DE TRANSFERENCIA IPIRANGA - RAMO "D"	0,098	
11	AV. MIGUEL PATRÍCIO DE MORAES	11	R. ESTADO DE ISRAEL	0,043	
12	R. LEONDIRIO CARAMEZ	11	R. ABRAOMAS KANN	0,115	
13	R. HEITOR AZEVEDO HUMMEL	12	AV. AMÉRICO FIGUEIREDO	0,056	
14	R. DIVA MUGNAINI RAVACCI	16	R. MARIA MATTEIS GREGORI	0,292	
15	R. AMELIO JOSE DE ARRUDA	17	R. HEITOR AZEVEDO HUMMEL	0,478	
16	R. MARIA VITORIA	18	R. LEONDIRIO CARAMEZ	0,229	
17	R. ABNER PACHECO	19	AV. MIGUEL PATRÍCIO DE MORAES	0,240	
18	AV. AMÉRICO FIGUEIREDO	20	R. JOSE MARIA MARQUES	0,445	
19	ÁREA DE TRANSFERENCIA IPIRANGA - RAMO "A"	21	AL. JORGE CAMPESTRINI	0,130	
20	R. ABRAOMAS KANN	22	R. MÁRIO DE ALMEIDA	0,087	
21	AV. AMÉRICO FIGUEIREDO	23	AL. DAS CLATEAS	0,613	
22	R. NOVE "ID IPIRANGA"	24	R. BENEDITO FERREIRA TELLES	0,480	
23	R. ODETE Nanci GiralDI	25	R. JOAQUIM JOSE B. FERREIRA	0,322	
24	R. JOAQUIM MONTEIRO DE CARVALHO	26	AV. GENERAL CARNEIRO	1,940	
25	R. MANOEL SIMÕES NOVO	27	PCA. NOVE DE JULHO	0,070	
26	R. SANTO MICHELETTI	28	AV. MOREIRA CESAR	0,348	
27	R. ODETE Nanci GiralDI (PONTO FINAL PRÓXIMO A ESCO	29	R. CESARIO MOTTA	0,574	
		30	PCA. CARLOS DE CAMPOS	0,058	
		31	R. MIRANDA AZEVEDO	0,330	
		32	R. MANOEL JOSE DA FONSECA	0,140	
		33	R. PADRE LUIZ	0,050	
		34	BAIA DO MERCADO MUNICIPAL	0,067	
		35	R. FRANCISCO SCARPA	0,103	
		36	RAMO "B"	0,113	
		37	AV. LUIZ FERRAZ DE SAMPAIO JUNIOR	0,031	
		38	T.S.A. - PLATAFORMA P1 - PONTO "A"	0,129	
TOTAL PAVIMENT.		TOTAL PAVIMENT.		8,913	0,000
TOTAL NÃO PAVIMENT.		TOTAL NÃO PAVIMENT.		0,000	0,000
TOTAL KM		TOTAL KM		8,913	0,000
OBS: VISTO Dpno. TÉCNICO					
BASE DA LINHA VIGOROU ATÉ:					

Handwritten signature or mark.



VIGÊNCIA EM
/ /

LINHA NOME: GUADALAJARA

EMPRESA:

LINHA Nº: 12

TIPO DE DIA: SEGUNDA A SEXTA-FEIRA

TERMINAL: SANTO ANTONIO

PONTO: D

PLATAFORMA: P.1

Convencional

Convencional

Tabela: 101

Tabela: 102

	Final	T.S.A.
P1		
	04:50	05:26
	06:02	06:38
	07:14	07:50
	<b>08:46</b>	09:22
	09:58	10:34
	11:10	11:46
	12:22	12:58
	13:34	14:10
	<b>15:06</b>	15:42
	16:18	16:54
	17:30	18:06
	18:42	19:18
	<b>20:14</b>	20:50
	21:26	22:02
	22:38	23:10
	23:46	00:18
	REC	
R1		

Efetivo

	Final	T.S.A.
P1		
	05:26	06:02
	06:38	07:14
	07:50	08:26
	<b>09:22</b>	09:58
	10:34	11:10
	11:46	12:22
	12:58	13:34
	<b>14:30</b>	15:06
	15:42	16:18
	16:54	17:30
	18:06	18:42
	19:18	19:54
	<b>20:50</b>	21:26
	22:02	22:38
	23:14	23:46
	REC	
R1		

Efetivo

OBS.: OS HORÁRIOS EM DESTAQUE SÃO PARA AS REFEIÇÕES.

VIGÊNCIA EM
/ /

LINHA NOME: GUADALAJARA

EMPRESA:

LINHA Nº: 12

TIPO DE DIA: SÁBADOS

TERMINAL: SANTO ANTONIO

PONTO: D

PLATAFORMA: P.1

Convencional

Convencional

Tabela: 201

Tabela: 202

	Final	T.S.A.
P1		
	05:25	06:01
	06:35	07:11
	07:45	08:21
	<b>09:15</b>	09:51
	10:25	11:01
	11:35	12:11
	REC	
R1		

Efetivo

	Final	T.S.A.
P1		
	04:50	05:26
	06:00	06:36
	07:10	07:46
	<b>08:40</b>	09:16
	09:50	10:26
	11:00	11:36
	12:10	12:46
	13:20	13:56
	<b>14:50</b>	15:25
	16:00	16:35
	17:10	17:45
	18:20	18:55
	19:30	20:05
	<b>21:00</b>	21:35
	22:10	22:45
	23:20	23:55
	REC	
R1		

Efetivo

OBS.: OS HORÁRIOS EM DESTAQUE SÃO PARA AS REFEIÇÕES.

# URBES

TRÁNSITO E TRANSPORTES

VIGÊNCIA EM
/ /

LINHA NOME: GUADALAJARA

EMPRESA:

LINHA Nº: 12

TIPO DE DIA: DOMINGOS E FERIADOS

TERMINAL: SANTO ANTONIO

PONTO: D

PLATAFORMA: P.1

Convencional

Tabela: 301

	Final	T.S.A.
P1		
	05:00	05:34
	06:10	06:44
	07:20	07:54
	<b>08:50</b>	09:24
	10:00	10:34
	11:10	11:44
	12:20	12:54
	<b>13:50</b>	14:24
	15:00	15:34
	16:10	16:44
	17:20	17:54
	18:30	19:04
	<b>20:00</b>	20:34
	21:10	21:44
	22:16	22:48
	23:20	23:52
	REC	
R1		

Efetivo

OBS.: OS HORÁRIOS EM DESTAQUE SÃO PARA AS REFEIÇÕES.









# URBES

## TRÂNSITO E TRANSPORTES

VIGÊNCIA EM:
/ /

LINHA NOME: PARQUE SANTA ISABEL / VIA JARDIM EUROPA

EMPRESA:

LINHA Nº: 13

TIPO DE DIA: SÁBADO

TERMINAL: SÃO PAULO

PONTO: G

PLATAFORMA: P.2

Convencional  
Tabela: 201

	Final	T.S.P.
P1		
	04:40	1 05:15
	05:50	1 06:25
	07:00	1 07:35
	<b>08:30</b>	1 09:08
	09:46	1 10:24
	11:02	1 11:40
	12:18	1 12:56
	13:34	1 14:12
	<b>15:10</b>	1 15:48
	16:26	1 17:04
	17:42	1 18:20
	18:58	1 19:36
	<b>20:34</b>	1 21:12
	21:50	1 22:28
	23:06	1 23:44
	REC	
R1		

Efetivo

OBS.: OS HORÁRIOS EM DESTAQUE SÃO PARA AS REFEIÇÕES.

1 - OS HORÁRIOS EM AZUL, CUMPREM ITINERÁRIO VIA AV. DOM AGUIRRE

# URBES

## TRÂNSITO E TRANSPORTES

VIGÊNCIA EM:
/ /

LINHA NOME: PARQUE SANTA ISABEL / VIA JARDIM EUROPA

EMPRESA:

LINHA Nº: 13

TIPO DE DIA: DOMINGO

TERMINAL: SÃO PAULO

PONTO: G

PLATAFORMA: P.2

Convencional  
Tabela: 301

	Final		T.S.P.
P1			
	05:15	1	05:50
	06:30	1	07:05
	<b>08:05</b>	1	08:40
	09:20	1	09:55
	10:35	1	11:10
	11:50	1	12:25
	<b>13:25</b>	1	14:00
	14:40	1	15:15
	15:55	1	16:30
	17:10	1	17:45
	18:25	1	19:00
	<b>20:00</b>	1	20:35
	21:15	1	21:50
	22:30	1	23:05
	REC		
R1			

Efetivo

OBS.: OS HORÁRIOS EM DESTAQUE SÃO PARA AS REFEIÇÕES.

1 - OS HORÁRIOS EM AZUL, CUMPREM ITINERÁRIO VIA AV. DOM AGUIRRE



Linha: PARQUE SANTA ISABEL / VIA JARDIM EUR		EMPRESA:		VIGÊNCIA EM:			
Nº.: 013		TERMINAL: SÃO PAULO					
PONTO: G		PLATAF.: P.2					
SENTIDO DE IDA (C x B)		SENTIDO DE VOLTA (B x C)					
Nº	LOGRADOURO	QUILOMETRAGEM	TERRA	Nº	LOGRADOURO	QUILOMETRAGEM	TERRA
		PAVIMENT.				PAVIMENT.	
01	T.S.P. - PLATAFORMA P.2 - PONTO "G"	0,069		01	R. TEREANCIO COSTA DIAS (PF NA PRAÇA)	0,590	
02	R. LEOPOLDO MACHADO	0,015		02	R. JOAQUIM CABRAL	0,032	
03	R. SANTA CRUZ	0,142		03	PCA. BRAZ RUIZ	0,068	
04	R. MAJOR JOÃO LÍCIO	0,316		04	R. JANUARIO CASERTA	0,236	
05	AV. JUSCELINO K. DE OLIVEIRA	0,160		05	R. PADRE JOAQUIM G. PACHECO	0,755	
06	AV. COM. PEREIRA INACIO	0,380		06	AV. GETULIO VARGAS	0,250	
07	AV. WASHINGTON LUIZ	2,092		07	AV. DR. LUIZ MENDES DE ALMEIDA	0,246	
08	R. TOCANTINS (ROTÁTORIA)	0,093		08	R. BERNARDO OUTTON	0,135	
09	R. BENTO MASC. JEQUITINHONHA	0,638		09	R. DIOGO MERCADO GOMES	0,060	
10	AV. AMÉRICO DE CARVALHO	1,035		10	R. ARMANDO FABRI	0,087	
11	AV. DR. ARMANDO PANNUNZIO	0,050		11	R. MARIA J. C. PAGLIATO	0,141	
12	R. CAP. PEDRO TAVARES	0,346		12	PCA. ALVARO FERREIRA	0,104	
13	R. VICENTE AMARAL	0,308		13	R. LOURENCO VANNUCCI	0,062	
14	R. LOURENÇO VANNUCCI	0,061		14	R. VICENTE AMARAL	0,395	
15	PCA. ALVARO FERREIRA	0,085		15	R. JOÃO TAVARES	0,282	
16	R. MARIA J. C. PAGLIATO	0,142		16	AV. DR. ARMANDO PANNUNZIO	0,102	
17	R. ARMANDO FABRI	0,087		17	AV. AMÉRICO DE CARVALHO	0,976	
18	AV. DR. LUIZ MENDES DE ALMEIDA	0,337		18	R. BENTO MASC. JEQUITINHONHA	0,605	
19	AV. GETULIO VARGAS	0,247		19	AV. WASHINGTON LUIZ	2,070	
20	R. PADRE JOAQUIM G. PACHECO	0,774		20	AV. COM. PEREIRA INACIO	0,595	
21	R. JANUARIO CASERTA	0,206		21	AV. JUSCELINO K. DE OLIVEIRA	0,345	
22	PCA. BLAZ RUIZ	0,067		22	AV. DOM. AGUIRRE	0,405	
23	R. JOAQUIM CABRAL	0,044		23	T.S.P. - PLATAFORMA P.2 - PONTO "G"	0,128	
24	R. TEREANCIO COSTA DIAS	0,461					
25	R. ANA ROMANO STEFANELLI	0,063					
26	R. UBIRA SWINERO MARTINS	0,126					
27	R. ADAHIL FRANÇA	0,063					
28	R. TEREANCIO COSTA DIAS (PF NA PRAÇA)	0,040					
TOTAL PAVIMENT.		8,647		TOTAL PAVIMENT.		8,669	
TOTAL NÃO PAVIMENT.		0,000		TOTAL NÃO PAVIMENT.		0,000	
TOTAL KM		8,647		TOTAL KM		8,669	
OBS.: BASE DA LINHA				VISTO Dpto. TÉCNICO		VIGOROU ATÉ:	





VIGÊNCIA EM

/	/

--

LINHA NOME: JD SÃO PAULO / JD CAPITÃO

EMPRESA:

LINHA Nº: 15

TIPO DE DIA: SEGUNDA A SEXTA-FEIRA

TERMINAL: SANTO ANTONIO

PONTO: D

PLATAFORMA: P.1

Padron  
Tabela: 101

Final	T.S.A.
P1	
04:54	1 05:32
4 06:08	2 07:00
4 08:00	1 08:44
1 09:42	1 10:26
4 11:10	1 12:08
1 12:54	13:42
4 14:18	15:14
5 16:14	17:10
5 17:50	1 18:50
4 20:00	1 20:40
1 21:28	1 22:08
4 22:51	23:38
REC	
R1	

Efetivo

Padron  
Tabela: 102

Final	T.S.A.
P1	
6 04:00	04:46
05:16	3 05:54
6 06:36	3 07:22
1 08:30	09:14
1 10:06	10:50
1 11:42	12:26
4 13:10	1 14:02
5 15:02	15:58
5 16:38	17:34
4 18:18	1 19:10
REC	
R1	

Efetivo

Padron  
Tabela: 103

Final	T.S.A.
P1	
05:38	1 06:16
1 07:00	2 07:44
4 08:46	1 09:38
1 10:30	1 11:14
1 12:06	1 12:50
13:38	1 14:26
4 15:30	1 16:22
5 17:02	1 17:58
18:56	1 19:34
1 20:43	21:23
4 22:07	22:53
23:40	00:20
REC	
R1	

Efetivo

Padron  
Tabela: 104

Final	T.S.A.
P1	
6 05:52	3 06:38
4 07:22	3 08:14
1 09:18	1 10:02
1 10:54	11:38
4 12:22	1 13:14
4 13:58	1 14:50
5 15:50	1 16:46
3 17:30	1 18:22
4 19:06	1 19:58
REC	
R1	

Efetivo

OBS.: OS HORÁRIOS EM DESTAQUE SÃO PARA AS REFEIÇÕES.

- 1 - OS HORÁRIOS EM AZUL, CUMPREM ATENDIMENTO AO HOSPITAL UNIMED.
- 2 - OS HORÁRIOS EM VERDE, CUMPREM COM ATENDIMENTO A COND. VILA DOS INGLESSES.
- 3 - OS HORÁRIOS EM AMARELO, CUMPREM ATENDIMENTO AO HOSPITAL UNIMED E COND. VILA DOS INGLESSES.
- 4 - OS HORÁRIOS EM VERMELHO, CUMPREM ATENDIMENTO AO HOSPITAL UNIMED E NOVO HOSP. REGIONAL.
- 5 - OS HORÁRIOS EM CINZA, CUMPREM ATENDIMENTO AO NOVO HOSPITAL REGIONAL E COND. VILA DOS INGLESSES.
- 6 - OS HORÁRIOS EM ROXO, CUMPREM COM ATENDIMENTO AO NOVO HOSP. REGIONAL.

VIGÊNCIA EM
/ /

--

LINHA NOME: JD SÃO PAULO / JD CAPITÃO

EMPRESA:

LINHA Nº: 15

TIPO DE DIA: SÁBADOS

TERMINAL: SANTO ANTONIO

PONTO: D

PLATAFORMA: P.1

Padron  
Tabela 201

	Final		T.S.A.
P1			
	04:50	1	05:34
4	06:18		07:02
6	07:46	1	08:30
1	09:34		10:18
	11:02	1	11:46
4	12:30		13:14
1	13:58	1	14:42
6	15:46		16:30
4	17:14	1	17:58
4	18:42		19:26
6	20:30		21:14
4	21:58		22:42
	23:26		00:10
	REC		
R1			

Efetivo

Padron  
Tabela 202

	Final		T.S.A.
P1			
6	04:00		04:44
6	05:34	1	06:18
1	07:02	2	07:46
	08:50	1	09:34
1	10:18		11:02
1	11:46	1	12:30
1	13:14		13:58
4	15:02	1	15:46
4	16:30		17:14
4	17:58	1	18:42
4	19:26		20:10
1	21:14		21:58
4	22:42		23:26
	REC		
R1			

Efetivo

OBS.: OS HORÁRIOS EM DESTAQUE SÃO PARA AS REFEIÇÕES.

- 1 - OS HORÁRIOS EM AZUL, CUMPREM ATENDIMENTO AO HOSPITAL UNIMED.
- 2 - OS HORÁRIOS EM VERDE, CUMPREM COM ATENDIMENTO A COND. VILA DOS INGLESES.
- 4 - OS HORÁRIOS EM VERMELHO, CUMPREM ATENDIMENTO AO HOSPITAL UNIMED E NOVO HOSP. REGIONAL.
- 6 - OS HORÁRIOS EM ROXO, CUMPREM COM ATENDIMENTO AO NOVO HOSP. REGIONAL.

VIGÊNCIA EM

--

LINHA NOME: JD SÃO PAULO / JD CAPITÃO

EMPRESA:

LINHA Nº: 15

TIPO DE DIA: DOMINGOS E FERIADOS

TERMINAL: SANTO ANTONIO

PONTO: D

PLATAFORMA: P.1

Padron  
Tabela 301

	Final		T.S.A.
P1			
6	05:40	1	06:18
6	06:56		07:34
	08:12		08:50
	<b>09:48</b>		10:26
	11:04		11:42
6	12:20		12:58
6	13:36	1	14:14
6	<b>15:12</b>		15:50
4	16:28		17:06
4	17:44	1	18:24
4	19:05		19:45
	<b>20:40</b>		21:15
4	22:00		22:35
	23:10		23:45
	REC		
R1			

Efetivo

OBS.: OS HORÁRIOS EM DESTAQUE SÃO PARA AS REFEIÇÕES.

1 - OS HORÁRIOS EM AZUL, CUMPREM ATENDIMENTO AO HOSPITAL UNIMED.

4 - OS HORÁRIOS EM VERMELHO, CUMPREM ATENDIMENTO AO HOSPITAL UNIMED E NOVO HOSP. REGIONAL.

6 - OS HORÁRIOS EM ROXO, CUMPREM COM ATENDIMENTO AO NOVO HOSP. REGIONAL.











Linha: JARDIM SÃO PAULO / VIA JARDIM CAPITÃ		EMPRESA:		VIGÊNCIA EM:	
Nº: 015		TERMINAL: SANTO ANTONIO			
PONTO: D		PLATAF.: P.1			
SENTIDO DE IDA (C x B)		SENTIDO DE VOLTA (B x C)		QUILOMETRAGEM	
Nº	LOGRADOURO	Nº	LOGRADOURO	PAVIMENT.	TERRA
01	T.S.A. - PLATAFORMA P1 - PONTO "D"	01	R. BARTOLOMEU DIAS (D/F nº 170)	0,306	0,097
02	AV. LUIZ FERRAZ DE SAMPAIO JUNIOR	02	R. RUBENS ANTONIO NAZARÉ SANTOS (D/F nº 334)	0,203	0,161
03	R. DR. ALVARO SOARES	03	R. FRANCELINO ROMÃO	0,057	0,326
04	R. SETE DE SETEMBRO	04	R. LUIZ FERNANDO ANDRADE PANNUNZIO	0,948	0,258
05	PCA. NOVE DE JULHO	05	R. GIACOMO ZORZI	0,100	0,673
06	AV. GENERAL CARNEIRO	06	AV. DR. LUIZ MENDES DE ALMEIDA (RETORNO)	2,510	1,912
07	AV. DR. ARMANDO PANNUNZIO	07	R. LAURO MIGUEL SACKER	0,625	0,585
08	R. CAP. PEDRO TAVARES	08	AV. DR. LUIZ MENDES DE ALMEIDA	0,201	0,371
09	AV. DR. LUIZ MENDES DE ALMEIDA	09	R. TERENCIO COSTA DIAS	0,785	1,039
10	AV. GETULIO VARGAS	10	R. ADAHIL FRANÇA	0,246	0,064
11	R. PADRE JOAQUIM GONÇALVES PACHECO	11	R. UBIRÁ SWINERD MARTINS	0,758	0,128
12	R. JANUARIO CASERTA	12	R. ANA ROMANO STEFANELLI	0,219	0,064
13	PCA. BRAZ RUIZ	13	R. TERENCIO COSTA DIAS	0,070	0,468
14	R. JOAQUIM CABRAL	14	R. JOAQUIM CABRAL	0,043	0,033
15	R. TERENCIO COSTA DIAS	15	PCA. BRAZ RUIZ	0,468	0,073
16	R. ANA ROMANO STEFANELLI	16	R. JANUARIO CASERTA	0,064	0,225
17	R. UBIRÁ SWINERD MARTINS	17	R. PADRE JOAQUIM GONÇALVES PACHECO	0,128	0,756
18	R. ADAHIL FRANÇA	18	AV. GETULIO VARGAS	0,064	0,243
19	R. TERENCIO COSTA DIAS	19	R. JACINTO PAGLIATO	0,780	0,045
20	R. VICENTE LATORRE NETO	20	AV. DR. LUIZ MENDES DE ALMEIDA	0,202	1,031
21	R. ABDALLA TEBET	21	AV. SANTA CRUZ	0,084	0,064
22	AV. DR. LUIZ MENDES DE ALMEIDA	22	AV. DR. ARMANDO PANNUNZIO	0,210	0,292
23	R. LAURO MIGUEL SACKER	23	AV. GENERAL CARNEIRO	0,585	2,495
24	AV. DR. LUIZ MENDES DE ALMEIDA	24	PCA. NOVE DE JULHO	0,890	0,070
25	R. GIACOMO ZORZI	25	AV. MOREIRA CESAR	0,673	0,348
26	R. LUIZ FERNANDO ANDRADE PANNUNZIO	26	R. CESARIO MOTTA	0,188	0,574
27	R. BARTOLOMEU DIAS (D/F nº 170)	27	PCA. CARLOS DE CAMPOS	0,331	0,058
		28	R. MIRANDA AZEVEDO		0,330
		29	R. MANOEL JOSE DA FONSECA		0,140
		30	R. PADRE LUIZ		0,050
		31	BAIA DO MERCADO MUNICIPAL		0,067
		32	R. FRANCISCO SCARPA		0,103
		33	RAMO "B"		0,113
		34	AV. LUIZ FERRAZ DE SAMPAIO JUNIOR		0,031
		35	T.S.A. - PLATAFORMA P1 - PONTO "D"		0,057
TOTAL PAVIMENT.		11,738	TOTAL PAVIMENT.	13,344	0,000
TOTAL NÃO PAVIMENT.		0,000	TOTAL NÃO PAVIMENT.	0,000	0,000
TOTAL KM		11,738	TOTAL KM	13,344	0,000
OBS.: ATENDIMENTO 03 - AMARELO -					
ATENDIMENTO AO HOSP. UNIMED E COND. VILA DOS INGLESES					
				VISTO Dpto. TECNICO	
				VIGOROU ATÉ:	











# URBES

TRÂNSITO E TRANSPORTES

VIGÊNCIA EM:
/ /

LINHA NOME: CENTRAL PARQUE

EMPRESA:

LINHA Nº: 017

TIPO DE DIA: SEGUNDA A SEXTA-FEIRA

TERMINAL: SANTO ANTONIO

PONTO: F

PLATAFORMA: P.2

Padron		Padron		Padron		Padron		Padron		Padron			
Tabela: 101		Tabela: 102		Tabela: 103		Tabela: 104		Tabela: 105		Tabela: 106			
Final	T.S.A.	Final	T.S.A.	Final	T.S.A.	Final	T.S.A.	Final	T.S.A.	Final	T.S.A.		
P1		P2		P1		P2		P1		P2			
2	04:00	2	04:42	2	04:26	2	05:08	2	04:52	2	05:34		
2	05:18	3	06:00	1	05:31	4	06:13	05:44	3	06:26	1	05:57	
	06:36	3	07:18	1	06:49	4	07:31	07:02	3	07:44	1	07:15	
	07:54	1	08:36	1	08:12		08:54	08:40	1	09:24	1	08:58	
1	09:34		10:18	1	09:52	1	10:36	1	10:10	10:54	1	10:28	
	11:04	1	11:48	1	11:22	12:06	11:40	1	12:24	1	11:58	12:42	
1	12:34		13:18	1	12:52	1	13:36	1	13:10	13:54	1	13:28	
	14:04	1	14:48	1	14:22	15:06	14:58	15:42	1	15:16	1	16:00	
1	15:52	1	16:36	1	16:10	16:54	16:40	17:24	1	16:55	1	17:39	
1	17:25	1	18:09	1	17:40	18:24	18:10	18:54	1	18:25	1	19:09	
1	18:55		19:39	1	19:10	1	19:54	2	20:00	20:42	1	20:20	
	20:40		21:22	1	21:00	1	21:42	21:20	22:02	1	21:40	1	22:22
	22:00	2	22:42	1	22:20	1	23:02	22:40	23:22	1	23:00	1	23:42
	23:20		00:02	1	23:40	1	00:22	00:00	00:42				
	REC				REC			REC					
R1		R2		R1		R2		R1		R2			
	Efetivo		Efetivo		Efetivo		Efetivo		Efetivo		Extra		

OBS.: OS HORÁRIOS EM DESTAQUE SÃO PARA AS REFEIÇÕES.

1 - OS HORÁRIOS EM AZUL CUMPREM PONTO FINAL NO JD. PIAZZA DI ROMA.

2 - NOS HORÁRIOS EM VERDE ATENDER AO JD. PIAZZA DI ROMA E CUMPRIR PONTO FINAL NO JD. SÃO MARCOS.

3 - OS HORÁRIOS EM AMARELO CUMPREM PF NO JD. SÃO MARCOS E ITINERÁRIO VIA AV. EUGÊNIO SALERNO.

4 - OS HORÁRIOS EM VERMELHO CUMPREM PF NO PIAZZA DI ROMA E ITINERÁRIO VIA AV. EUGÊNIO SALERNO.

Tabela 102 - NÃO POSSUI POSICIONAMENTO: POIS INICIA NA LINHA 60 - OURO FINO (Tabela 109)

# URBES

TRÂNSITO E TRANSPORTES



VIGÊNCIA EM:
/ /

LINHA NOME: CENTRAL PARQUE

EMPRESA:

LINHA Nº: 017

TIPO DE DIA: SÁBADO

TERMINAL: SANTO ANTONIO

PONTO: F

PLATAFORMA: P.2

Padron		
Tabela: 201		
Final		T.S.A.
P1		
04:20		05:02
05:40		06:22
07:00		07:42
<b>08:40</b>		09:26
10:08		10:54
11:36		12:22
13:04		13:50
<b>14:52</b>		15:38
16:20		17:06
17:48		18:34
<b>19:33</b>	1	20:15
1 20:54		21:36
22:15	2	22:57
REC		
R1		

Efetivo

Padron		
Tabela: 202		
Final		T.S.A.
P1		
2 04:40	1	05:22
1 06:00	1	06:42
1 07:20	1	08:02
1 <b>09:00</b>	1	09:46
1 10:28	1	11:14
1 11:56	1	12:42
1 13:24	1	14:10
1 <b>15:12</b>	1	15:58
1 16:40	1	17:26
1 18:08	1	18:54
1 <b>20:00</b>		20:42
21:21	1	22:03
1 22:42	2	23:24
2 00:03	2	00:45
REC		
R1		

Efetivo

Padron		
Tabela: 203		
Final		T.S.A.
P1		
05:00		05:42
06:20		07:02
07:40		08:22
<b>09:20</b>		10:06
10:48		11:34
12:16		13:02
13:44		14:30
<b>15:32</b>		16:18
17:00		17:46
18:28		19:14
<b>20:27</b>	1	21:09
1 21:48		22:30
23:09	2	23:51
REC		
R1		

Efetivo

Padron		
Tabela: 204		
Final		T.S.A.
P1		
1 05:20	1	06:02
1 06:40	1	07:22
1 08:00	1	08:42
1 <b>09:40</b>	1	10:26
1 11:08	1	11:54
1 12:36	1	13:22
1 14:04	1	14:50
1 <b>15:52</b>	1	16:38
1 17:20	1	18:06
1 18:55	2	19:41
REC		
R1		

Efetivo

OBS.: OS HORÁRIOS EM DESTAQUE SÃO PARA AS REFEIÇÕES.

1 - OS HORÁRIOS EM AZUL CUMPREM PONTO FINAL NO JD. PIAZZA DI ROMA.

2 - NOS HORÁRIOS EM VERDE ATENDER AO JD. PIAZZA DI ROMA E CUMPRIR PONTO FINAL NO JD. SÃO MARCOS.



# URBES

TRÂNSITO E TRANSPORTES

VIGÊNCIA EM:

LINHA NOME: CENTRAL PARQUE

EMPRESA:

LINHA Nº: 017

TIPO DE DIA: DOMINGO E FERIADOS

TERMINAL: SANTO ANTONIO

PONTO: F

PLATAFORMA: P.2

Padron		
Tabela: 301		
	Final	T.S.A.
P1		
2	04:30	05:08
	05:48	06:26
	07:06	07:44
	<b>08:44</b>	09:22
	10:02	10:40
	11:20	11:58
	12:38	13:16
	<b>14:16</b>	14:54
	15:34	16:12
	16:52	17:30
	18:10	18:48
	19:28	20:06
	<b>21:06</b>	21:44
	22:24	23:02
2	23:47	2 00:25
	REC	
R1		

Efetivo

Padron		
Tabela: 302		
	Final	T.S.A.
P2		
1	05:09	1 05:47
1	06:27	1 07:05
1	07:45	1 08:23
1	<b>09:23</b>	1 10:01
1	10:41	1 11:19
1	11:59	1 12:37
1	13:17	1 13:55
1	<b>14:55</b>	1 15:33
1	16:13	1 16:51
1	17:31	1 18:09
1	18:49	1 19:27
1	<b>20:27</b>	1 21:05
1	21:45	1 22:23
1	23:08	2 23:46
	REC	
R1		

Efetivo

OBS.: OS HORÁRIOS EM DESTAQUE SÃO PARA AS REFEIÇÕES.

1 - OS HORÁRIOS EM AZUL CUMPREM PONTO FINAL NO JD. PIAZZA DI ROMA.

2 - NOS HORÁRIOS EM VERDE ATENDER AO JD. PIAZZA DI ROMA E CUMPRIR PONTO FINAL NO JD. SÃO MARCOS.



Linha: 017		Central Parque		Terminal: 017		Empresa: Santo Antonio		Vigência em:	
Plataf.: F		Ponto: F		Ponto: P.2		Ponto: P.2			
Sentido de Ida (C x B)		Sentido de Volta (B x C)							
Nº	PAVIMENT.	QUILOMETRAGEM PARALEL.	TERRA	Nº	LOGRADOURO	PAVIMENT.	QUILOMETRAGEM PARALEL.	TERRA	
01	0,210			01	R. MANOEL GABRIEL VIEIRA	0,026			
02	0,213			02	R. DAVID BARRETO	0,166			
03	0,061			03	R. NADIR LEITE BARBOSA SANTOS	0,360			
04	0,986			04	R. LUIZ ANTONIO RIBEIRO	0,221			
05	0,067			05	R. DELCIO FERREIRA DE AZEVEDO	0,415			
06	2,433			06	R. EDVILSON NUNES DO NASCIMENTO	0,266			
07	0,945			07	R. COM. VICENTE DO AMARAL (RETORNO - RES. ST. PATRICIO)	0,320			
08	0,205			08	R. COM. VICENTE DO AMARAL	0,575			
09	0,200			09	R. ANTONIO PEDRO DA LUZ	0,158			
10	0,246			10	R. DELCIO FERREIRA DE AZEVEDO	0,067			
11	0,329			11	R. JOSÉ MARTE	0,184			
12	0,750			12	R. PABLO GOMES MATELLI	0,177			
13	0,433			13	R. FLAVIO FAZANO	0,281			
14	0,162			14	R. JOSÉ MARCIANO DA SILVA	0,162			
15	0,285			15	R. OSMAR MACIEL	0,307			
16	0,195			16	R. ANTONIO GIRAO	0,072			
17	0,184			17	R. JOSE TOTORA	0,573			
18	0,067			18	R. EUGENIO TOLEDO PEREIRA	0,405			
19	0,158			19	R. SANTOS OLIVEIRA	0,240			
20	0,257			20	R. lo. DE MAIO	0,065			
21	0,266			21	R. JOSE TOTORA	0,050			
22	0,415			22	R. KARIN JAMAL	0,345			
23	0,221			23	R. SALVADOR MILEGO	1,040			
24	0,360			24	AV. GENERAL CARNEIRO	2,445			
25	0,121			25	PCA. NOVE DE JULHO	0,071			
26	0,188			26	AV. MOREIRA CESAR	0,364			
27	0,075			27	R. CESARIO MOTTA	0,562			
28	0,200			28	PCA. CARLOS DE CAMPOS	0,058			
				28	R. MIRANDA AZEVEDO	0,335			
				29	R. MANOEL JOSE DA FONSECA	0,140			
				30	R. PADRE LUIZ	0,055			
				31	BAIA DO MERCADO MUNICIPAL	0,062			
				32	R. FRANCISCO SCARPA	0,108			
				33	RAMO "B"	0,112			
				34	AV. LUIZ FERRAZ DE SAMAPIO JUNIOR	0,043			
				35	T.S.A. - PLATAFORMA P2 - PONTO "F"	0,115			
	TOTAL PAVIMENT.	10,232	0,000		TOTAL PAVIMENT.	10,945	0,000	0,000	
	TOTAL NÃO PAVIMENT.				TOTAL NÃO PAVIMENT.		0,000		
	TOTAL KM	10,232			TOTAL KM	10,945			
OBS.: ATENDIMENTO 01 - AZUL -									
CUMPRE PONTO FINAL NO JD. PIAZZA DI ROMA									
VISTO Dpto. TÉCNICO									
VIGOROU ATÉ:									









Linha: 017		Central Parque		Terminal: Santo Antonio		Empresa:		Vigência Em:	
Plataf.: F		Ponto: P.2		Sentido de Volta (B x C)		Paviment.		Quilometragem	
Sentido de Volta (C x B)		Sentido de Volta (B x C)		Logradouro		Logradouro		Terra	
Nº	Descrição	Paviment.	Paralel.	Terra	Nº	Paralel.	Paviment.	Paralel.	Terra
01	LOGRADOURO	0,235							
02	T.S.A. - PLATAFORMA P2 - PONTO "F"	0,010							
03	AV. LUIZ FERRAZ DE SAMPAIO JUNIOR	0,122							
04	RAMO "B"	0,228							
05	R. FRANCISCO SCARPA	0,765							
06	AV. AFONSO VERGUEIRO	0,605							
07	PCA. NOVE DE JULHO	0,035							
08	AV. GENERAL CARNEIRO	2,433							
09	R. SALVADOR MILEGO	0,945							
10	R. PROF. GUIDA MARAES	0,205							
11	R. JOSE TOTORA	0,200							
12	R. SANTOS OLIVEIRA	0,246							
13	R. SCIPIONE LANDULFO	0,329							
14	R. JOSE TOTORA	0,750							
15	R. OSMAR MACIEL	0,433							
16	R. JOSE MARCIANO DA SILVA	0,162							
17	R. FLAVIO FAZANO	0,285							
18	R. PABLO GOMES MATIELLI	0,195							
19	R. JOSÉ MARTE	0,184							
20	R. DELCIO FERREIRA DE AZEVEDO	0,067							
21	R. ANTONIO PEDRO DA LUZ	0,158							
22	R. COM. VICENTE DO AMARAL	0,257							
23	R. EDVLSON NUNES DO NASCIMENTO	0,266							
24	R. DELCIO FERREIRA DE AZEVEDO	0,415							
25	R. LUIZ ANTONIO RIBEIRO	0,221							
26	R. NADIR LEITE BARBOSA SANTOS	0,360							
27	R. DAVID BARRETO	0,121							
28	R. AURORA TORRES CAZERTA	0,188							
29	R. JOÃO BENEDITO DE ALMEIDA	0,075							
30	R. MANOEL GABRIEL VIEIRA	0,200							
		TOTAL PAVIMENT.	10,695	0,000			0,000	0,000	0,000
		TOTAL NÃO PAVIMENT.							
		TOTAL KM	10,695				0,000	0,000	0,000
		TOTAL KM					0,000	0,000	0,000
				VISTO Dpto. TECNICO				VIGOROU ATÉ:	

OBS.: ATENDIMENTO 04 - VERMELHO -  
VIA AV. AFONSO VERGUEIRO COM PONTO FINAL NO PIAZZA DI ROMA.

VIGÊNCIA EM

--	--	--

LINHA NOME: QUINTAIS DO IMPERADOR

EMPRESA:

LINHA Nº: 018

TIPO DE DIA: SEGUNDA A SEXTA-FEIRA

TERMINAL: SANTO ANTONIO

PONTO: C

PLATAFORMA: P.1

	Padron Tabela: 101		Padron Tabela: 102		Padron Tabela: 103		Padron Tabela: 104		Padron Tabela: 105	
	Final	T.S.A.	Final	T.S.A.	Final	T.S.A.	Final	T.S.A.	Final	T.S.A.
P1	04:40	05:25	05:00	05:40	05:44	06:30		06:20		
2	06:05	07:00	06:27	07:27	07:20	08:06	2 07:05	T1 Transf		
	<b>08:05</b>	08:55	<b>08:35</b>	09:30	<b>09:20</b>	10:10				
3	09:50	10:50	10:30	11:30	11:10	12:10				
3	11:50	12:50	12:30	13:30	13:10	14:10				
3	<b>14:10</b>	15:10	<b>14:50</b>	15:50	<b>15:30</b>	16:30				
3	16:10	17:10	16:50	17:50	17:30	18:30				
3	18:15	19:10	18:50	19:50	<b>19:50</b>	20:50			5	18:25
	REC		<b>21:10</b>	22:05	22:05	23:00			REC.	
			23:00	23:55	REC					
			REC							
R2		R2		R2				R2		
	Efetivo		Efetivo		Efetivo		Extra		Reaproveitamento	

OBS.: OS HORÁRIOS EM DESTAQUE SÃO PARA AS REFEIÇÕES.

- 1 - OS HORÁRIOS EM AZUL CUMPRE ATENDIMENTO AO BAIRRO MONTE LÍBANO (ATÉ PONTE).
- 2 - OS HORÁRIOS EM VERDE CUMPRE ATENDIMENTO AO JARDIM TATIANA.
- 3 - OS HORÁRIOS EM AMARELO CUMPRE ITINERÁRIO ATÉ AT. IPIRANGA
- 4 - OS HORÁRIOS EM VERMELHO ATENDE O MONTE LÍBANO E CUMPRE ITINERÁRIO ATÉ AT. IPIRANGA
- 5 - OS HORÁRIOS EM CINZA INICIA NA EE "PROF. DIÓGENES ALMEIDA MARINS" E CUMPRE ITINERÁRIO ATÉ AT. IPIRANG

Tabela 104 - NÃO POSSUI POSICIONAMENTO, POIS INICIA NA LINHA 67 - IPANEMA DAS PEDRAS (Tabela 102),

Tabela 104 - ESTE CARRO É REAPROVEITADO NA LINHA 80 - UFSCAR (Tabela 108) PERÍODO MANHÃ

Tabela 105 - REAPROVEITAMENTO DO CARRO DA LINHA 29 - HOLLINGSWORTH (Tabela 102)

VIGÊNCIA EM
/ /

--

LINHA NOME: QUINTAIS DO IMPERADOR

EMPRESA:

LINHA Nº: 018

TIPO DE DIA: SÁBADOS

TERMINAL: SANTO ANTONIO

PONTO: C

PLATAFORMA: P.1

Convencional

Tabela: 201

	Final	T.S.A.
P1		
	04:40	05:30
	06:16	07:02
	<b>08:00</b>	3 08:46
3	10:00	3 11:00
3	12:00	3 13:00
3	<b>14:20</b>	3 15:15
3	16:15	4 17:10
4	<b>18:05</b>	3 19:00
3	<b>20:15</b>	3 21:10
3	22:05	3 23:00
	REC	
R2		

Efetivo

Convencional

Tabela: 202

	Final	T.S.A.
P1		
	05:28	1 06:14
1	07:04	07:50
	<b>08:48</b>	3 09:48
3	11:00	4 12:00
4	<b>13:00</b>	3 14:00
3	<b>15:20</b>	3 16:15
3	17:10	3 18:05
3	19:00	3 19:55
3	<b>21:10</b>	3 22:05
3	23:00	3 23:55
	REC	
R2		

Efetivo

OBS.: OS HORÁRIOS EM DESTAQUE SÃO PARA AS REFEIÇÕES.

1 - OS HORÁRIOS EM AZUL CUMPRE ATENDIMENTO AO BAIRRO MONTE LÍBANO (ATÉ PONTE).

3 - OS HORÁRIOS EM AMARELO CUMPRE ITINERÁRIO ATÉ AT. IPIRANGA

4 - OS HORÁRIOS EM VERMELHO ATENDE O MONTE LÍBANO E CUMPRE ITINERÁRIO ATÉ AT. IPIRANGA

VIGÊNCIA EM
/ /

LINHA NOME: QUINTAIS DO IMPERADOR

EMPRESA:

LINHA Nº: 018

TIPO DE DIA: DOMINGO

TERMINAL: SANTO ANTONIO

PONTO: C

PLATAFORMA: P.1

Convencional  
Tabela: 301

Final	T.S.A.
	P1
	3 05:40
3 06:30	3 07:20
3 <b>08:30</b>	3 09:20
3 10:10	3 11:00
3 12:00	3 12:40
3 13:30	3 14:20
3 <b>15:30</b>	3 16:20
3 17:10	3 18:00
3 18:50	3 19:40
3 <b>20:50</b>	3 21:40
3 22:30	3 23:20
REC.	
R2	

Efetivo

OBS.: OS HORÁRIOS EM DESTAQUE SÃO PARA AS REFEIÇÕES.

3 - OS HORÁRIOS EM AMARELO CUMPRE ITINERÁRIO ATÉ AT. IPIRANGA





Linha: QUINTAIS DO IMPERADOR		EMPRESA:		SANTO ANTONIO		VIGÊNCIA EM:	
Nº: 018		TERMINAL:		P.1			
PONTO: C		PLATAF.: P.1					
SENTIDO DE IDA (C x B)		SENTIDO DE VOLTA (B x C)		QUILOMETRAGEM		QUILOMETRAGEM	
Nº	LOGRADOURO	PAVIMENT.	TERRA	Nº	LOGRADOURO	PAVIMENT.	TERRA
01	T.S.A. - PLATAFORMA P1 - PONTO "C"	0,278		01	EST. VELHA SOROCABA / ARAÇOIABA (PONTE)	1,220	TERRA
02	AV. LUIZ FERRAZ DE SAMPAIO JUNIOR	0,203		02	R. CELSO MACHADO DE ARAÚJO	0,038	
03	R. DR. ALVARO SOARES	0,057		03	R. MAXIMIANO DOMINGUES DA SILVA	0,226	
04	R. SETE DE SETEMBRO	0,948		04	R. PERICLES WEY DE ALMEIDA	0,783	
05	PCA. NOVE DE JULHO	0,100		05	R. JOSÉ CARLOS DO NASCIMENTO	0,423	
06	AV. GENERAL CARNEIRO	2,457		06	R. DIRCEU F. DE SOUZA	0,400	
07	AV. ARMANDO PANNUNZIO	2,360		07	ROD. RAPOSO TAVARES	4,120	
08	MARGINAL DA ROD. RAPOSO TAVARES	3,500		08	MARGINAL DA ROD. RAPOSO TAVARES	3,500	
09	ROD. RAPOSO TAVARES	3,100		09	AV. ARMANDO PANNUNZIO	2,464	
10	R. JOSÉ SOARES DOS SANTOS	0,405		10	AV. GENERAL CARNEIRO	2,487	
11	R. DIRCEU F. DE SOUZA	0,404		11	PCA. NOVE DE JULHO	0,070	
12	R. JOSÉ CARLOS DO NASCIMENTO	0,423		12	AV. MOREIRA CESAR	0,348	
13	R. PERICLES WEY DE ALMEIDA	0,783		13	R. CESARIO MOTTA	0,574	
14	R. MAXIMIANO DOMINGUES DA SILVA	0,226		14	PCA. CARLOS DE CAMPOS	0,058	
15	R. CELSO MACHADO DE ARAÚJO	0,280		15	R. MIRANDA AZEVEDO	0,330	
16	R. FELICIO MANOEL CAMARGO	0,131		16	R. MANOEL JOSE DA FONSECA	0,140	
17	R. WALDOMIRO EUZEBIO DE CAMARGO BARROS	0,150		17	R. PADRE LUIZ	0,050	
18	R. BENEDITO DOS SANTOS	0,131		18	BAIA DO MERCADO MUNICIPAL	0,067	
19	R. CELSO MACHADO DE ARAÚJO	0,163		19	R. FRANCISCO SCARPA	0,103	
20	ESTRADA VELHA SOROCABA / ARAÇOIABA (ATÉ PONTE)	1,160		20	RAMO "B"	0,113	
				21	AV. LUIZ FERRAZ DE SAMPAIO JUNIOR	0,031	
				22	T.S.A. - PLATAFORMA P1 - PONTO "C"	0,085	
TOTAL PAVIMENT.		17,259		TOTAL PAVIMENT.		17,630	
TOTAL NÃO PAVIMENT.		0,000	0,000	TOTAL NÃO PAVIMENT.		0,000	0,000
TOTAL KM		17,259	17,259	TOTAL KM		17,630	17,630
OBS.: ATENDIMENTO 01 - AZUL -				VISTO Dpto. TÉCNICO			
PONTE VELHA SOROCABA / ARAÇOIABA DA SERRA				VIGOROU ATÉ:			

7

8

Linha: QUINTAIS DO IMPERADOR		EMPRESA: SANTO ANTONIO		VIGÊNCIA EM:			
Nº: 018		TERMINAL: P.1					
PONTO: C		PLATAF.: P.1					
SENTIDO DE IDA (C x B)		SENTIDO DE VOLTA (B x C)		QUILOMETRAGEM			
Nº	PAVIMENT.	PARALEL.	TERRA	Nº	PAVIMENT.	PARALEL.	TERRA
				01	0,011		
				02	0,150		
				03	0,131		
				04	0,130		
				05	0,226		
				06	0,783		
				07	0,423		
				08	0,400		
				09	4,120		
				10	2,892		
				11	0,264		
				12	0,088		
				13	0,086		
				14	0,212		
				15	0,052		
				16	0,174		
				17	0,146		
				18	1,030		
				19	0,708		
				20	0,172		
				21	2,464		
				22	0,070		
				23	0,348		
				24	0,574		
				25	0,058		
				26	0,330		
				27	0,140		
				28	0,050		
				29	0,067		
				30	0,103		
				31	0,113		
				32	0,031		
				33	0,085		
				34			
	TOTAL PAVIMENT.	0,000	0,000		19,118	0,000	0,000
	TOTAL NÃO PAVIMENT.					0,000	
	TOTAL KM	0,000			19,118		
OBS.: ATENDIMENTO 02 - VERDE -		VISTO Dpto. TÉCNICO				VIGOROU ATÉ:	
ATENDIMENTO AO JARDIM TÁTIANA.							

7

*(Handwritten signature)*

Linha: QUINTAIS DO IMPERADOR		EMPRESA:		VIGÊNCIA EM:	
Terminal: 018		SANTO ANTONIO			
Ponto: C		P.1			
SENTIDO DE IDA (C x B)		SENTIDO DE VOLTA (B x C)		QUILOMETRAGEM	
Nº	LOGRADOURO	Nº	LOGRADOURO	PAVIMENT.	TERRA
01	T.S.A. - PLATAFORMA P1 - PONTO "C"	01	PLATAFORMA - ÁREA DE TRANSFERÊNCIA IPIRANGA	0,040	
02	AV. LUIZ FERRAZ DE SAMPAIO JUNIOR	02	R. ABRAOMAS KANN	0,172	
03	R. DR. ALVARO SOARES	03	AV. AMÉRICO FIGUEIREDO	2,718	
04	R. SETE DE SETEMBRO	04	ESTRADA VELHA SOROCABA / ARAÇOIABA	1,310	
05	PCA. NOVE DE JULHO	05	R. CELSO MACHADO DE ARAÚJO	0,314	
06	AV. GENERAL CARNEIRO	06	R. FELÍCIO MANOEL CAMARGO	0,131	
07	AV. ARMANDO PANNUNZIO	07	R. WALDOMIRO EUZÉBIO DE CAMARGO BARROS	0,150	
08	MARGINAL DA ROD. RAPOSO TAVARES	08	R. BENEDITO DOS SANTOS	0,131	
09	ROD. RAPOSO TAVARES	09	R. CELSO MACHADO DE ARAÚJO	0,130	
10	R. JOSÉ SOARES DOS SANTOS	10	R. MAXIMIANO DOMINGUES DA SILVA	0,226	
11	R. DIRCEU F. DE SOUZA	11	R. PÉRICLES WEY DE ALMEIDA	0,783	
12	R. JOSÉ CARLOS DO NASCIMENTO	12	R. JOSÉ CARLOS DO NASCIMENTO	0,423	
13	R. PÉRICLES WEY DE ALMEIDA	13	R. DIRCEU F. DE SOUZA	0,400	
14	R. MAXIMIANO DOMINGUES DA SILVA	14	ROD. RAPOSO TAVARES	4,120	
15	R. CELSO MACHADO DE ARAÚJO	15	MARGINAL DA ROD. RAPOSO TAVARES	3,500	
16	R. FELÍCIO MANOEL CAMARGO	16	AV. ARMANDO PANNUNZIO	2,464	
17	R. WALDOMIRO EUZÉBIO DE CAMARGO BARROS	17	AV. GENERAL CARNEIRO	2,487	
18	R. BENEDITO DOS SANTOS	18	PCA. NOVE DE JULHO	0,070	
19	R. CELSO MACHADO DE ARAÚJO	19	AV. MOREIRA CESAR	0,348	
20	R. MAXIMIANO DOMINGUES DA SILVA	20	R. CESARIO MOTTA	0,574	
21	ESTRADA VELHA SOROCABA / ARAÇOIABA	21	PCA. CARLOS DE CAMPOS	0,058	
22	AV. AMÉRICO FIGUEIREDO	22	R. MIRANDA AZEVEDO	0,330	
23	PLATAFORMA - ÁREA DE TRANSFERÊNCIA IPIRANGA	23	R. MANOEL JOSE DA FONSECA	0,140	
		24	R. PADRE LUIZ	0,050	
		25	BAIA DO MERCADO MUNICIPAL	0,067	
		26	R. FRANCISCO SCARPA	0,103	
		27	RAMO "B"	0,113	
		28	AV. LUIZ FERRAZ DE SAMPAIO JUNIOR	0,031	
		29	T.S.A. - PLATAFORMA P1 - PONTO "C"	0,085	
TOTAL PAVIMENT:		TOTAL PAVIMENT:		21,4680	0,000
TOTAL NÃO PAVIMENT:		TOTAL NÃO PAVIMENT:		0,000	0,000
TOTAL KM		TOTAL KM		21,4680	0,000

OBS.: ATENDIMENTO 03 - AMARELO -  
ATE AT. IPIRANGA

VISTO Dpto. TÉCNICO

VIGOROU ATÉ:



Linha: QUINTAIS DO IMPERADOR		EMPRESA: SANTO ANTONIO		VIGÊNCIA EM:			
Nº: 018		TERMINAL: P.1					
PONTO: C		PLATAFORMA: P.1					
SENTIDO DE IDA (C x B)		SENTIDO DE VOLTA (B x C)					
Nº	LOGRADOURO	PARALEL.	TERRA	Nº	LOGRADOURO	PARALEL.	TERRA
01	T.S.A. - PLATAFORMA P1 - PONTO "C"			01	PLATAFORMA - ÁREA DE TRANSFERÊNCIA IPIRANGA		
02	AV. LUIZ FERRAZ DE SAMPAIO JUNIOR	0,278		02	R. ABRAOMAS KANN	0,040	
03	R. DR. ALVARO SOARES	0,203		03	AV. AMÉRICO FIGUEIREDO	0,172	
04	R. SETE DE SETEMBRO	0,057		04	ESTRADA VELHA SOROCABA / ARAÇOIABA (ATÉ PONTE)	2,718	
05	PCA. NOVE DE JULHO	0,948		05	ESTRADA VELHA SOROCABA / ARAÇOIABA (RETORNO)	2,300	
06	AV. GENERAL CARNEIRO	0,100		06	R. CELSO MACHADO DE ARAÚJO	1,160	
07	AV. ARMANDO PANNUNZIO	2,457		07	R. FELÍCIO MANOEL CAMARGO	0,314	
08	MARGINAL DA ROD. RAPOSO TAVARES	2,360		08	R. WALDOMIRO EUZÉBIO DE CAMARGO BARROS	0,131	
09	ROD. RAPOSO TAVARES	3,100		09	R. BENEDITO DOS SANTOS	0,150	
10	R. JOSÉ SOARES DOS SANTOS	0,405		10	R. CELSO MACHADO DE ARAÚJO	0,131	
11	R. DIRCEU F. DE SOUZA	0,404		11	R. MAXIMIANO DOMINGUES DA SILVA	0,130	
12	R. JOSÉ CARLOS DO NASCIMENTO	0,423		12	R. PÉRICLES WEY DE ALMEIDA	0,226	
13	R. PÉRICLES WEY DE ALMEIDA	0,783		13	R. JOSÉ CARLOS DO NASCIMENTO	0,783	
14	R. MAXIMIANO DOMINGUES DA SILVA	0,226		14	R. DIRCEU F. DE SOUZA	0,423	
15	R. CELSO MACHADO DE ARAÚJO	0,280		15	ROD. RAPOSO TAVARES	0,400	
16	R. FELÍCIO MANOEL CAMARGO	0,131		16	MARGINAL DA ROD. RAPOSO TAVARES	4,120	
17	R. WALDOMIRO EUZÉBIO DE CAMARGO BARROS	0,150		17	AV. ARMANDO PANNUNZIO	3,500	
18	R. BENEDITO DOS SANTOS	0,131		18	AV. GENERAL CARNEIRO	2,464	
19	R. CELSO MACHADO DE ARAÚJO	0,163		19	PCA. NOVE DE JULHO	2,487	
20	ESTRADA VELHA SOROCABA / ARAÇOIABA (ATÉ PONTE)	1,160		20	AV. MOREIRA CESAR	0,070	
21	ESTRADA VELHA SOROCABA / ARAÇOIABA (RETORNO)	2,300		21	R. CESARIO MOTTA	0,348	
22	AV. AMÉRICO FIGUEIREDO	2,780		22	PCA. CARLOS DE CAMPOS	0,574	
23	PLATAFORMA - ÁREA DE TRANSFERÊNCIA IPIRANGA	0,190		23	R. MIRANDA AZEVEDO	0,058	
	TOTAL PAVIMENT.	22,529		24	R. MANOEL JOSE DA FONSECA	0,330	
	TOTAL NÃO PAVIMENT.	0,000	0,000	25	R. PADRE LUIZ	0,140	
	TOTAL KM	22,529	0,000	26	BAIA DO MERCADO MUNICIPAL	0,050	
				27	R. FRANCISCO SCARPA	0,067	
				28	RAMO "B"	0,103	
				29	AV. LUIZ FERRAZ DE SAMPAIO JUNIOR	0,113	
				30	T.S.A. - PLATAFORMA P1 - PONTO "C"	0,031	
						0,085	
	TOTAL PAVIMENT.	22,529	0,000		TOTAL PAVIMENT.	23,618	0,000
	TOTAL NÃO PAVIMENT.	0,000	0,000		TOTAL NÃO PAVIMENT.	0,000	0,000
	TOTAL KM	22,529	0,000		TOTAL KM	23,618	0,000

OBS.: ATENDIMENTO 04 - VERMELHO - ATENDE MONTE LIBANO E REALIZA PONTO FINAL NA AT. IPIRANGA

A

Φ



# URBES

TRÂNSITO E TRANSPORTES

VIGÊNCIA EM
/ /

LINHA NOME: MAGNÓLIA

EMPRESA:

LINHA Nº: 022

TIPO DE DIA: SEGUNDA A SEXTA-FEIRA

TERMINAL: SÃO PAULO

PONTO: A

PLATAFORMA: P.1

Padron

Convencional

Padron

Convencional

Tabela: 101	
Final	T.S.P.
P1	
1 05:50	Transf

Reaproveitamento

Tabela: 102	
Final	T.S.P.
P1	
06:15	06:45
07:15	07:45
<b>08:35</b>	09:05
09:35	10:05
10:35	11:05
11:35	12:05
12:35	13:05
13:35	14:05
<b>14:55</b>	15:25
15:55	16:25
16:55	17:25
17:55	18:25
18:55	19:25
<b>20:15</b>	2 20:45
21:25	2 21:55
22:35	2 23:10
REC	
R1	

Efetivo

Tabela: 103	
Final	T.S.P.
P1	
04:50	T2 Transf

Reaproveitamento

Tabela: 104	
Final	T.S.P.
P2	
3 15:15	Transf

Reaproveitamento

OBS.: OS HORÁRIOS EM DESTAQUE SÃO PARA AS REFEIÇÕES.

1 - NOS HORÁRIOS EM AZUL CUMPRE DESEMBARQUE NA PLATAFORMA P2 PONTO "F"

2 - NOS HORÁRIOS EM VERDE CUMPRE ITINERÁRIO VIA AV. DOM AGUIRRE.

3 - NOS HORÁRIOS EM AMARELO INICIA VIAGEM NA R. PORTO ALEGRE (ABRIGO/ETEC F. PRESTES).

**Tabela 101** - O HORÁRIO EM AZUL CUMPRE ITINERÁRIO PROGRAMADO COM DESEMBARQUE NA PLATAFORMA P2 PONTO "F" PARA CUMPRIR VIAGENS NA LINHA 101 - RODOVIÁRIA VIA 9 DE JULHO (**Tabela 105**).

**Tabela 103** - CARRO REAPROVEITADO DA LINHA 65/1 - CAMPOLIM/RAPOSO (**Tabela 102**). APÓS ESTA VIAGEM TRANSFERE PARA O TSA.

**Tabela 104** - CARRO REAPROVEITADO DA LINHA 27 - JD. S. CARLOS/JD. DOS ESTADOS (**Tabela 102**).







Linha: MAGNOLIA		EMPRESA:		VIGÊNCIA EM:	
Nº.: 022		SÃO PAULO			
PONTO: A		TERMINAL: P.1			
SENTIDO DE IDA ( C x B )		SENTIDO DE VOLTA ( B x C )		QUILOMETRAGEM	
LOGRADOURO		LOGRADOURO		PARALEL.	
Nº	PAVIMENT.	Nº	PAVIMENT.	PARALEL.	TERRA
01	0,099	01	0,030		
02	0,034	02	0,114		
03	0,142	03	0,074		
04	0,316	04	0,332		
05	0,160	05	0,175		
06	0,243	06	0,109		
07	0,107	07	0,047		
08	0,072	08	0,186		
09	0,338	09	0,141		
10	0,038	10	0,029		
11	0,195	11	0,402		
12	0,559	12	0,589		
13	0,221	13	0,662		
14	0,245	14	0,516		
15	0,142	15	0,223		
16	0,149	16	0,078		
17	0,185	17	0,139		
18	0,430	18	0,055		
19	0,083	19	0,113		
20	0,135	20	0,664		
21	0,082	21	0,475		
22	0,234	22	0,706		
23	0,111	23	0,406		
24	0,161	24	0,087		
25	0,036				
26	0,136				
27	0,187				
28	0,055				
29	0,111				
30	0,203				
31	0,224				
32	0,045				
TOTAL PAVIMENT.		TOTAL PAVIMENT.		6,352	0,000
TOTAL NÃO PAVIMENT.		TOTAL NÃO PAVIMENT.		0,000	0,000
TOTAL KM		TOTAL KM		6,352	0,000
TOTAL KM		TOTAL KM		6,352	0,000

OBS.:

BASE DA LINHA

VISTO Dpno. TÉCNICO

VIGOROU ATÉ:

Linha: MAGNÓLIA		Terminal: SÃO PAULO		Empresa:		Vigência em:			
Nº: 022		Plataf.: P.1							
Ponto: A									
Nº	SENTIDO DE IDA (C x B)		SENTIDO DE VOLTADA (B x C)		QUILOMETRAGEM		TERRA		
	LOGRADOURO	PAVIMENT.	PARALEL.	TERRA	Nº	LOGRADOURO		PAVIMENT.	PARALEL.
					01	R. JOSÉ RODRIGUES FILHO	0,030		
					02	R. MATHEUS HADDAD	0,114		
					03	R. MARIA CAMPOS DE AGUIRRE	0,074		
					04	R. CELIDÔNIO DO MONTE	0,332		
					05	R. ADOLFO CLARO DE ALMEIDA	0,175		
					06	R. JOAQUIM MURTIÑO	0,109		
					07	R. ASSIS CHATEAUBRIAND	0,047		
					08	R. ANDRELINO JOSÉ PEDROSO	0,186		
					09	R. ALVARO NUNO PEREIRA	0,141		
					10	R. MANOEL SALAZAR	0,029		
					11	R. JAÇANÃ	0,402		
					12	R. JOÃO PESSOA	0,589		
					13	R. BARÃO DE COTEGIPE	0,662		
					14	R. GUSTAVO TEIXEIRA	0,516		
					15	R. PORTO ALEGRE	0,223		
					16	R. RECIFE	0,078		
					17	R. VITÓRIA	0,139		
					18	R. CANINDÉ	0,055		
					19	R. CUIABÁ	0,113		
					20	AV. BARÃO DE TATUI	0,664		
					21	R. SALVADOR CORRÊA	0,475		
					22	AV. PRES. JUSCELINO KUBITSCHEK DE OLIVEIRA	0,706		
					23	AV. DOM AGUIRRE	0,406		
					24	T.S.P. - PLATAFORMA P.2 - PONTO "F"	0,099		
						TOTAL PAVIMENT.	6,364		0,000
						TOTAL NÃO PAVIMENT.	0,000		0,000
						TOTAL KM	6,364		
						VISTO Dpto. TÉCNICO		VIGOROU ATÉ:	

OBS.: ATENDIMENTO 01 - AZUL - ITINERÁRIO PARA DESEMBARQUE NA PLATAFORMA P.2 - PONTO "G" PARA OPERAR NA LINHA 71 - CAMPOLIM RAPOSO TAVRES







# URBES

## TRÂNSITO E TRANSPORTES

VIGÊNCIA EM:

LINHA NOME: JARDIM SÃO CARLOS / JARDIM DOS ESTADOS

EMPRESA:

LINHA Nº: 27

TIPO DE DIA: SEGUNDA A SEXTA-FEIRA

TERMINAL: SÃO PAULO

PONTO: A

PLATAFORMA: P.1

Convencional

Tabela: 101

	Final		T.S.P.
P1			
	04:40	3	05:20
2	06:00	2	06:40
2	07:20		08:00
	<b>09:00</b>		09:40
	10:20		11:00
	11:40		12:20
	13:00		13:40
	<b>14:40</b>		15:20
	16:00	2	16:40
2	17:20		18:00
	18:40		19:20
	<b>20:20</b>	1	21:00
	21:40	1	22:20
	23:00	1	23:40
	REC		
R1			

Efetivo

Convencional

Tabela: 102

	Final		T.S.P.
		1	04:40
	05:20	3	06:00
2	06:40	2	07:20
2	08:00		08:40
	REC		
R1			
			16:00
	16:40		17:20
	18:00		18:40
	19:20	1	20:00
	REC		
R1			

Extra

OBS.: OS HORÁRIOS EM DESTAQUE SÃO PARA AS REFEIÇÕES.

1 - OS HORÁRIOS EM AZUL, CUMPREM ITINERÁRIO VIA AV. DOM AGUIRRE

2 - OS HORÁRIOS EM VERDE, CUMPRE PONTO FINAL NA R. SÉRGIO LAMARCA

3 - OS HORÁRIOS EM AMARELO, VIA AV. DOM AGUIRRE CUMPRE E PONTO FINAL NA R. SÉRGIO LAMARCA

Tabela 102 - À TARDE O CARRO INICIA NO TSP VINDO DA L. 22 - MAGNÓLIA (Tabela 104).

*(Handwritten marks)*

# URBES

## TRÂNSITO E TRANSPORTES

VIGÊNCIA EM:

LINHA NOME: JARDIM SÃO CARLOS / JARDIM DOS ESTADOS

EMPRESA:

LINHA Nº: 27

TIPO DE DIA: SÁBADO

TERMINAL: SÃO PAULO

PONTO: A

PLATAFORMA: P.1

Convencional

Tabela: 201

	Final	T.S.P.
P1		
	05:00	1 05:35
	06:10	1 06:45
	07:20	1 07:55
	<b>08:50</b>	1 09:25
	10:00	1 10:35
	11:10	1 11:45
	12:20	1 12:55
	13:30	1 14:05
	<b>15:00</b>	1 15:35
	16:10	1 16:45
	17:20	1 17:55
	18:30	1 19:05
	<b>20:00</b>	1 20:35
	21:10	1 21:45
	22:20	1 22:55
	23:25	1 23:55
	REC	
R1		

Efetivo

OBS.: OS HORÁRIOS EM DESTAQUE SÃO PARA AS REFEIÇÕES.

1 - OS HORÁRIOS EM AZUL, CUMPREM ITINERÁRIO VIA AV. DOM AGUIRRE

# URBES

## TRÂNSITO E TRANSPORTES

VIGÊNCIA EM:

LINHA NOME: JARDIM SÃO CARLOS / JARDIM DOS ESTADOS

EMPRESA:

LINHA Nº: 27

TIPO DE DIA: DOMINGO

TERMINAL: SÃO PAULO

PONTO: A

PLATAFORMA: P.1

Convencional

Tabela: 301

	Final	T.S.P.
P1		
	06:00	1 06:35
	07:10	1 07:45
	08:20	1 08:55
	<b>09:50</b>	1 10:25
	11:00	1 11:35
	12:10	1 12:45
	13:20	1 13:55
	<b>14:50</b>	1 15:25
	16:00	1 16:35
	17:10	1 17:45
	18:20	1 18:55
	19:30	1 20:05
	<b>21:00</b>	1 21:35
	22:10	1 22:45
	23:20	1 23:55
	REC	
R1		

Efetivo

OBS.: OS HORÁRIOS EM DESTAQUE SÃO PARA AS REFEIÇÕES.

1 - OS HORÁRIOS EM AZUL, CUMPREM ITINERÁRIO VIA AV. DOM AGUIRRE



Linha: JARDIM SÃO CARLOS / JARDIM DOS ESTAI		EMPRESA:		VIGÊNCIA EM:	
Nº: 027		TERMINAL: SÃO PAULO			
PONTO: A		PLATAF.: P.1			
SENTIDO DE IDA (C x B)		SENTIDO DE VOLTA (B x C)		QUILOMETRAGEM	
Nº	LOGRADOURO	Nº	LOGRADOURO	PAVIMENT.	TERRA
01	T.S.P. - PLATAFORMA P.1 - PONTO "A"	01	R. MAGALHÃES DE NORONHA	0,025	
02	R. LEOPOLDO MACHADO	02	R. DANIEL P. NASCIMENTO	0,078	
03	R. SANTA CRUZ	03	R. ANTONIO RODRIGUES SOBRINHO	0,167	
04	R. MAJOR JOÃO LÍCIO	04	R. PROF. FRANCISCA V. DE OLIVEIRA MORAES	0,057	
05	AV. JUSCELINO K. DE OLIVEIRA	05	R. MAGALHÃES DE NORONHA	0,510	
06	AV. COM. PEREIRA INÁCIO	06	R. JOÃO WAGNER WEY	1,025	
07	R. CÔNEGO JANUÁRIO BARBOSA	07	R. DEP. RANIERI MAZZILE	0,330	
08	R. JOUBERT WEY	08	R. JOSÉ MARCHI	0,085	
09	R. CLÁUDIO MANOEL DA COSTA	09	R. HERMINIO SOUZA VALLE	0,428	
10	R. DOS ANDRADAS	10	R. ABRÃO LINGOLN	0,120	
11	R. ROGERIO ARCURI	11	R. LITUANIA	0,806	
12	AV. BARÃO DE TATUI	12	R. LETONIA	0,191	
13	R. BEATRIZ DE MORAES LEITE FOGAÇA	13	R. ROMANIA	0,049	
14	R. INDIANÁPOLIS	14	AV. LONDRES	0,539	
15	R. SANTO AMARO	15	R. ANGELO VIAL	0,373	
16	R. AVELINO ARGENTO	16	R. CAP. BENTO MASC. JEQUITINHONHA	0,503	
17	R. GUSTAVO TEIXEIRA	17	R. PE. JOSÉ CARLOS SIMÕES	0,189	
18	R. LUIZ DA SILVA RODRIGUES	18	R. BRAZA MUNHOZ	0,066	
19	R. VISCONDE DE CAIRÚ	19	R. ABRÃO LINGOLN	0,216	
20	R. GARCIA REDONDO	20	AV. WASHINGTON LUIZ	0,080	
21	R. VISCONDE DO RIO BRANCO	21	R. TOCANTINS	0,265	
22	R. CAP. BENTO MASC. JEQUITINHONHA	22	R. GARCIA REDONDO	0,237	
23	AV. SOROCABA	23	R. VISCONDE DE CAIRÚ	0,649	
24	R. MANOEL DA COSTA PEREIRA	24	R. BARÃO DE COTEGIPE	0,186	
25	R. ANGELO VIAL	25	R. GUSTAVO TEIXEIRA	0,513	
26	AV. LONDRES	26	R. PORTO ALEGRE	0,151	
27	R. ROMANIA	27	R. RECIFE	0,072	
28	R. ESTONIA	28	R. CAMBUCÍ	0,197	
29	R. LITUANIA	29	AV. PRESIDENTE KENNEDY	0,307	
30	R. ABRÃO LINGOLN ( ATÉ PRAÇA DORALÍCIO M. GARCIA )	30	R. PERDIZES	0,182	
31	R. HERMINIO SOUZA VALLE	31	AV. BARÃO DE TATUI	0,248	
32	R. JOSÉ MARCHI	32	R. SALVADOR CORRÊA	0,475	
33	R. DEP. RANIERE MAZZILE	33	AV. PRES. JUSCELINO KUBITSCHEK DE OLIVEIRA	0,706	
34	R. JOÃO WAGNER WEY	34	AV. DOM AGUIRRE	0,406	
35	R. RENATO SENECA DE SÁ FLEURY	35	T.S.P. - PLATAFORMA P.1 - PONTO "A"	0,087	
36	R. JOANA PEDRINA DAL MEDICO				
37	R. MAGALHÃES DE NORONHA				
TOTAL PAVIMENT.		10,362		10,518	
TOTAL NÃO PAVIMENT.					0,000
TOTAL KM		10,362		10,518	0,000
TOTAL KM					0,000
OBS.: BASE DA LINHA		VISTO Dpto. TÉCNICO			
		VIGOROU ATÉ:			

Handwritten marks and signatures at the bottom right of the page.

Linha: JARDIM SÃO CARLOS / JARDIM DOS ESTAL		EMPRESA:		VIGÊNCIA EM:	
Nº: 027		TERMINAL: SÃO PAULO			
PONTO: A		PLATAF.: P.1			
SENTIDO DE VOLTA ( B x C )		SENTIDO DE VOLTA ( B x C )			
LOGRADOURO		LOGRADOURO			
QUILOMETRAGEM		QUILOMETRAGEM			
PARALEL.		PARALEL.			
TERRA		TERRA			
Nº		Nº			
PAVIMENT.		PAVIMENT.			
0,099		0,000			
01	T.S.P. - PLATAFORMA P.1 - PONTO "A"	0,121	0,000	0,000	0,000
02	R. LEOPOLDO MACHADO	0,040	0,000	0,000	0,000
03	R. CORONEL CAVALERIOS	0,485	0,000	0,000	0,000
04	AV. DOM AGUIRRE	0,345	0,000	0,000	0,000
05	AV. JUSCELINO K. DE OLIVEIRA	0,243	0,000	0,000	0,000
06	AV. COM. PEREIRA INACIO	0,107	0,000	0,000	0,000
07	R. CONEGO JANUÁRIO BARBOSA	0,072	0,000	0,000	0,000
08	R. JOUBERT WEY	0,338	0,000	0,000	0,000
09	R. CLÁUDIO MANOEL DA COSTA	0,038	0,000	0,000	0,000
10	R. DOS ANDRADAS	0,195	0,000	0,000	0,000
11	R. ROGERIO ARCURI	0,559	0,000	0,000	0,000
12	AV. BARÃO DE TATUI	0,221	0,000	0,000	0,000
13	R. BEATRIZ DE MORAES LEITE FOGAÇA	0,245	0,000	0,000	0,000
14	R. INDIANAPOLIS	0,142	0,000	0,000	0,000
15	R. SANTO AMARO	0,149	0,000	0,000	0,000
16	R. AVELINO ARGENTO	0,185	0,000	0,000	0,000
17	R. GUSTAVO TEIXEIRA	0,199	0,000	0,000	0,000
18	R. LUIZ DA SILVA RODRIGUES	0,292	0,000	0,000	0,000
19	R. VISCONDE DE CAIRÚ	0,484	0,000	0,000	0,000
20	R. GARCIA REDONDO	0,217	0,000	0,000	0,000
21	R. VISCONDE DO RIO BRANCO	0,663	0,000	0,000	0,000
22	R. CAP. BENTO MASC. JEQUITINHONHA	0,218	0,000	0,000	0,000
23	AV. SOROCABA	0,188	0,000	0,000	0,000
24	R. MANOEL DA COSTA PEREIRA	0,646	0,000	0,000	0,000
25	R. ANGELO VIAL	0,135	0,000	0,000	0,000
26	AV. LONDRES	0,188	0,000	0,000	0,000
27	R. ROMANIA	0,886	0,000	0,000	0,000
28	R. ESTONIA	0,566	0,000	0,000	0,000
29	R. LITUANIA	0,250	0,000	0,000	0,000
30	R. ABRÃO LINCOLN ( ATÉ PRAÇA DORALICIO M. GARCIA )	0,088	0,000	0,000	0,000
31	R. HERMINIO SOUZA VALLE	0,088	0,000	0,000	0,000
32	R. JOSÉ MARCHI	0,923	0,000	0,000	0,000
33	R. DEP. RANIERE MAZZILE	0,226	0,000	0,000	0,000
34	R. JOÃO WAGNER WEY	0,074	0,000	0,000	0,000
35	R. RENATO SENECA DE SÁ FLEURY	0,341	0,000	0,000	0,000
36	R. JOANA PEDRINA DAL MEDICO				
37	R. MAGALHÃES DE NORONHA				
TOTAL PAVIMENT.		10,701	0,000	0,000	0,000
TOTAL NÃO PAVIMENT.		10,701	0,000	0,000	0,000
TOTAL KM		10,701	0,000	0,000	0,000
TOTAL KM		10,701	0,000	0,000	0,000

OBS.: ATENDIMENTO 01 - AZUL - VIGOROU ATÉ:

VIA AV. DOM AGUIRRE.

*(Handwritten marks)*





Linha: JARDIM SÃO CARLOS / JARDIM DOS ESTAI		EMPRESA:		VICÍNIA EM:	
Nº: 027		TERMINAL: SÃO PAULO			
Ponto: A		Plataf: P.1			
SENTIDO DE VOLTA ( B x C )		SENTIDO DE VOLTA ( B x C )		SENTIDO DE VOLTA ( B x C )	
LOGRADOURO		LOGRADOURO		LOGRADOURO	
PARALEL.		PARALEL.		PARALEL.	
TERRA		TERRA		TERRA	
Nº		Nº		Nº	
PAVIMENT.		PAVIMENT.		PAVIMENT.	
QUILOMETRAGEM		QUILOMETRAGEM		QUILOMETRAGEM	
PARALEL.		PARALEL.		PARALEL.	
TERRA		TERRA		TERRA	
TOTAL PAVIMENT.		TOTAL PAVIMENT.		TOTAL PAVIMENT.	
TOTAL NÃO PAVIMENT.		TOTAL NÃO PAVIMENT.		TOTAL NÃO PAVIMENT.	
TOTAL KM		TOTAL KM		TOTAL KM	
01	T.S.P. - PLATAFORMA P.1 - PONTO "A"	0,099			
02	R. LEOPOLDO MACHADO	0,121			
03	R. CORONEL CAVALHEIROS	0,040			
04	AV. DOM AGUIRE	0,485			
05	AV. JUSCELINO K. DE OLIVEIRA	0,345			
06	AV. COM. PEREIRA INACIO	0,243			
07	R. CÔNEGO JANUÁRIO BARBOSA	0,107			
08	R. JOUBERT WEY	0,072			
09	R. CLÁUDIO MANOEL DA COSTA	0,338			
10	R. DOS ANDRADAS	0,038			
11	R. ROGERIO ARCURI	0,195			
12	AV. BARÃO DE TATUI	0,559			
13	R. BEATRIZ DE MORAES LEITE FOGAÇA	0,221			
14	R. INDIANAPOLIS	0,245			
15	R. SANTO AMARO	0,142			
16	R. AVELINO ARGENTO	0,149			
17	R. GUSTAVO TEIXEIRA	0,185			
18	R. LUIZ DA SILVA RODRIGUES	0,199			
19	R. VISCONDE DE CAIRÚ	0,292			
20	R. GARCIA REDONDO	0,484			
21	R. VISCONDE DO RIO BRANCO	0,217			
22	R. CAP. BENTO MASC. JEQUITINHONHA	0,663			
23	AV. SOROCABA	0,200			
24	R. MANOEL DA COSTA PEREIRA	0,218			
25	R. ANGELO VIAL	0,188			
26	AV. LONDRES	0,646			
27	R. ROMANIA	0,135			
28	R. ESTONIA	0,188			
29	R. LITUANIA	0,886			
30	R. ABRÃO LINCOLN ( ATÉ PRAÇA DORALICIO M. GARCIA )	0,566			
31	R. HERMINIO SOUZA VALLE	0,250			
32	R. JOSÉ MARCHI	0,088			
33	R. DEP. RANIERE MAZZILE	0,333			
34	R. JOÃO WAGNER WEY	0,923			
35	R. RENATO SENECA DE SÁ FLEURY	0,226			
36	R. JOANA PEDRINA DAL MEDICO	0,074			
37	R. MAGALHÃES DE NORONHA	0,366			
38	R. DANIEL P. NASCIMENTO	0,078			
39	R. ANTONIO RODRIGUES SOBRINHO	0,107			
40	R. SÉRGIO LAMARCA	0,362			
41	R. CIPRIANO TOZZI (ÁREA DE MANOBRA)	0,015			
TOTAL PAVIMENT.		11,288	0,000	0,000	0,000
TOTAL NÃO PAVIMENT.					
TOTAL KM		11,288			

OBS.: ATENDIMENTO 03 - AMARELO - VIA DOM AGUIRE COM PONTO FINAL NA RUA SÉRGIO LAMARCA



LINHA NOME: HOLLINGSWORTH

EMPRESA:

LINHA Nº: 029

TIPO DE DIA: SEGUNDA A SEXTA-FEIRA

TERMINAL: SÃO PAULO

PONTO: H		PLATAFORMA: P.2											
Padron		Padron		Padron		Padron		Padron		Padron			
Tabela: 101		Tabela: 102		Tabela: 103		Tabela: 104		Tabela: 105		Tabela: 106		Tabela: 107	
Final	T.S.P.	Final	T.S.P.	Final	T.S.P.	Final	T.S.P.	Final	T.S.P.	Final	T.S.P.	Final	T.S.P.
	P1		P1		T1		P1		P1				P1
	05:20						4 05:00		5 05:25				
05:50	7 06:20		06:00			4 05:35	4 06:10	8 06:10	5 06:40	1 06:15	Transf		
06:55	07:30	2 06:30	Transf			4 06:45	4 07:20	Transf					
08:00	08:30					4 07:55	REC						
09:00	09:30						R1						
<b>10:20</b>	10:50												
11:20	11:55				1 12:20								
12:30	3 13:05			T1 Transf								5 15:25	Transf
<b>14:05</b>	7 14:40						P1						
15:25	16:00			7 15:25	T3 Transf		4 16:30						
16:40	17:15					4 17:10	4 18:00	5 17:40	Transf			5 18:25	
17:55	2 18:40					4 18:35							
19:20	19:55												
<b>20:40</b>	21:15												
21:45	22:20						8 22:10		P2				
22:38	2 23:05					7 22:45	REC		4 22:10	REC			
REC.													
R1							R1			R1			
	Efetivo		Extra		Reaproveitamento		Extra		Extra		Reaproveitamento		Reaproveitamento

OBS.: OS HORÁRIOS EM DESTAQUE SÃO PARA AS REFEIÇÕES.

- 1 - OS HORÁRIOS EM AZUL CUMPRE (C-B) ATENDIMENTO ESCOLA AGGEO P. DO AMARAL, JD. ISAFER E AV. LIBERDAD NO SENTIDO BAIRRO CENTRO, REALIZA VIAGEM BASE E SEGUE PARA O TSA.
- 2 - OS HORÁRIOS EM VERDE NO SENTIDO BAIRRO CENTRO, CUMPRE ITINERÁRIO PROGRAMADO PASSANDO PELA PRAÇA PIO XII E AV. SÃO FRANCISCO E SEGUINDO PARA O TSP VIA AV. DOM AGUIRRE. NO SENTIDO CENTRO BAIRRO, CUMPRE ITINERÁRIO ATENDIMENTO ESCOLA AGGEO P. DO AMARAL
- 3 - OS HORÁRIOS EM AMARELO, ATENDEM AO JD. ISAFER (ESCOLA FLÁVIO GAGLIARDI).
- 4 - OS HORÁRIOS EM VERMELHO, ATENDEM A AV. JOHN BOYD DUNLOP.
- 5 - OS HORÁRIOS EM CINZA, ATENDEM A AV. LIBERDADE.
- 7 - OS HORÁRIOS EM LILÁS, SENTIDO CENTRO BAIRRO ATENDEM AV. LIBERDADE (Nº 5005) E SEGUE PARA PONTO FIN, NO SENTIDO BAIRRO CENTRO, INICIA NA AV. LIBERDADE, SEGUE PARA O TSA VIA SANTA ROSÁLIA
- 8 - OS HORÁRIOS EM MARROM SENTIDO BAIRRO CENTRO, INICIAM NA AV. LIBERDADE, SEGUE P/ O TSA VIA D. AGUIR NO SENTIDO CENTRO BAIRRO, INICIA NO TSA, SEGUE VIA DOM AGUIRRE, CASTELINHO, AV. INDEPÊNDENCIA

Tabela 102 - TRANSFERÊNCIA PARA A LINHA 80 - UFSCar (Tabela 107).

Tabela 103 - MANHÃ: REAPROVEITAMENTO DA LINHA 07 - Industrial / Vila Rica (Tabela 104).

Tabela 103 - TARDE: REAPROVEITAMENTO DA LINHA 65 - Campolim (Tabela 113).

Tabela 104 - NOITE: REAPROVEITAMENTO DA LINHA 15 - Jd. São Paulo / Jd. Capitão (Tabela 101).

Tabela 105 - TARDE: REAPROVEITAMENTO DO CARRO DA LINHA 101 - Rodoviária / 9 de Julho (Tabela 105).

Tabela 106 - MANHÃ: REAPROVEITAMENTO DA LINHA 102 - Circular Via Centro (Tabela 102).

Tabela 106 - NOITE: REAPROVEITAMENTO DA LINHA 27 - Jd. São Carlos / Jd. dos Estados (Tabela 102).

Tabela 107 - TARDE: REAPROVEITAMENTO DA LINHA 51 - Green Valley (Tabela 102).

Tabela 107 - NOITE: REAPROVEITAMENTO DA LINHA 48 - Aparecidinha / Castelinho (Tabela 114).



# URBES

TRÂNSITO E TRANSPORTES

VIGENCIA EM:
/   /

--

LINHA NOME: HOLLINGSWORTH

LINHA Nº: 29

TIPO DE DIA: DOMINGO

EMPRESA:

TERMINAL SÃO PAULO

PONTO: H

PLATAFORMA: P.2

SUSPENDE OPERAÇÃO AOS DOMINGOS EM 02/10/2016

OBS.: OS HORÁRIOS EM DESTAQUE SÃO PARA AS REFEIÇÕES.

8 - OS HORÁRIOS EM MARROM SENTIDO BAIRRO CENTRO, INICIAM NA AV. LIBERDADE, SEGUE P/ O TSA VIA D. AGUII  
NO SENTIDO CENTRO BAIRRO, INICIA NO TSA, SEGUE VIA DOM AGUIRRE, CASTELINHO, AV. INDEPÊNCIA

A

LINHA: HOLLINGSWORTH  
 Nº: 029  
 PONTO: H  
 EMPRESA: SÃO PAULO  
 Nº: P.2  
 TERMINAL: SÃO PAULO  
 PLATAF.: P.2  
 VIGÊNCIA EM:

SENTIDO DE IDA (C x B)		SENTIDO DE VOLTADA (B x C)	
Nº	LOGRADOURO	Nº	LOGRADOURO
QUILOMETRAGEM		QUILOMETRAGEM	
PAVIMENT.	TERRA	PAVIMENT.	TERRA
01	T.S.P. - PLATAFORMA P2 - PONTO "H"	01	ESTRADA DO FERRAZ
02	R. LEOPOLDO MACHADO	02	AV. J. D. HOLLINGSWORTH
03	AV. SÃO PAULO	03	AV. INDEPENDÊNCIA (ROTATÓRIA)
04	AV. SADRAC ARRUDA	04	AV. INDEPENDÊNCIA
05	AV. CARLOS REINALDO MENDES	05	AV. CARLOS REINALDO MENDES
06	AV. INDEPENDÊNCIA	06	AV. SADRAC ARRUDA
07	AV. J. D. HOLLINGSWORTH	07	AV. SÃO PAULO
08	ESTRADA DO FELIPE	08	R. XV DE NOVENBRO
09	ESTRADA DO FERRAZ	09	R. SOUZA PEREIRA
		10	R. MONS. JOÃO SOARES
		11	R. XV DE NOVENBRO
		12	R. RODRIGUES PACHECO
		13	R. CEL. CAVALHEIROS
		14	AV. DOM AGUIRRE
		15	T.S.P. - PLATAFORMA P2 - PONTO "H"
TOTAL PAVIMENT.: 9,905		TOTAL PAVIMENT.: 10,846	
TOTAL NÃO PAVIMENT.: 0,993		TOTAL NÃO PAVIMENT.: 0,853	
TOTAL KM: 10,898		TOTAL KM: 11,699	

OBS.:  
 BASE DA LINHA  
 VISTO Dpto. TÉCNICO  
 VIGOROU ATÉ:



Linha: HOLLINGSWORTH		Terminal: SÃO PAULO		Empresa:		Vigência em:	
Nº.: 029		Plataf.: P.2					
Ponto: H							
SENTIDO DE IDA (C x B)		SENTIDO DE VOLTA (B x C)					
Nº	LOGRADOURO	Nº	LOGRADOURO	PAVIMENT.	QUILOMETRAGEM PARALEL.	PAVIMENT.	QUILOMETRAGEM PARALEL.
01	T.S.P. - PLATAFORMA P2 - PONTO "H"	01	ESTRADA DO FERRAZ	0,032			
02	R. LEOPOLDO MACHADO	02	AV. J. D. HOLLINGSWORTH	0,310		1,340	
03	AV. SÃO PAULO	03	AV. INDEPENDÊNCIA (ROTATÓRIA)	1,550		0,150	
04	R. PADRE LESSA	04	AV. INDEPENDÊNCIA	0,087		1,793	
05	R. JOÃO FERREIRA DA SILVA	05	AV. CARLOS REINALDO MENDES	0,371		2,470	
06	R. DOS EXPEDICIONÁRIOS	06	AV. SADRAC ARRUDA	0,091		0,665	
07	AV. SÃO PAULO	07	AV. SÃO PAULO	1,399		3,195	
08	AV. SADRAC ARRUDA	08	R. XV DE NOVENBRO	0,823		0,082	
09	AV. CARLOS REINALDO MENDES	09	R. SOUZA PEREIRA	0,595		0,455	
10	R. JOÃO GUARIGLIA	10	R. DR. ÁLVARO SOARES	0,477		0,135	
11	R. VICENTE MATIELLO	11	PRAÇA JARDIM MAYLASKI	0,067		0,059	
12	AL. ITANHAEM	12	AV. AFONSO VERGUEIRO	0,386		0,725	
13	AL. ARTHUR CALDINI	13	TERMINAL SANTO ANTONIO PLATAFORMA P5 - PONTO Q	0,467		0,093	
14	AL. CASA BRANCA			0,149			
15	AV. JOAQUIM SILVA			0,104			
16	AV. RUDOLF DAFFERNER			0,910			
17	AV. CARLOS REINALDO MENDES			0,342			
18	AV. INDEPENDÊNCIA			1,572			
19	AV. J. D. HOLLINGSWORTH			1,370			
20	ESTRADA DO FELIPE				0,098		
21	ESTRADA DO FERRAZ				0,895		
TOTAL PAVIMENT. 11,102		TOTAL PAVIMENT. 11,162		TOTAL PAVIMENT. 11,162		TOTAL PAVIMENT. 11,162	
TOTAL NÃO PAVIMENT. 0,000		TOTAL NÃO PAVIMENT. 0,853		TOTAL NÃO PAVIMENT. 0,853		TOTAL NÃO PAVIMENT. 0,853	
TOTAL KM 12,095		TOTAL KM 12,015		TOTAL KM 12,015		TOTAL KM 12,015	
		VISTO Dpto. TÉCNICO				VISTO Dpto. TÉCNICO	
						VIGOROU ATE:	

OBS.: ATENDIMENTO 01 - AZUL -  
 CXB - ATENDIMENTO ESCOLA AGGEO P. DO AMARAL E JD. ISAFER  
 BXC - SEGUIE PARA O TSA

Linha: HOLLINGSWORTH		Terminal: SÃO PAULO		Empresa:		Vigência em:	
Nº: 029		Plataf.: P.2					
Ponto: H							
SENTIDO DE IDA (C x B)		SENTIDO DE VOLTA (B x C)					
Nº	LOGRADOURO	Nº	LOGRADOURO	QUILOMETRAGEM PARALEL.	PAVIMENT.	QUILOMETRAGEM PARALEL.	TERRA
01	T.S.P. - PLATAFORMA P2 - PONTO "H"	01	ESTRADA DO FERRAZ				
02	R. LEOPOLDO MACHADO	02	AV. J. D. HOLLINGSWORTH		1,340		0,853
03	AV. SAO PAULO	03	AV. INDEPENDÊNCIA (ROTATÓRIA)		0,150		
04	R. PADRE LESSA	04	AV. INDEPENDÊNCIA		1,435		
05	R. JOÃO FERREIRA DA SILVA	05	AV. CARLOS REINALDO MENDES		0,450		
06	R. DOS EXPEDICIONÁRIOS	06	AV. RUDOLF DAFERNER		1,220		
07	AV. SAO PAULO	07	ALAMEDA ATIBAIA		0,133		
08	AV. SADRAC ARRUDA	08	ALAMEDA ARTHUR CALDINI		0,320		
09	AV. CARLOS REINALDO MENDES	09	ALAMEDA BATATAIS		0,414		
10	AV. INDEPENDÊNCIA	10	R. PILAR DO SUL		0,230		
11	AV. J. D. HOLLINGSWORTH	11	PONTE FERNANDO DE LUCCA		0,087		
12	ESTRADA DO FELIPE	12	AV. DOM AGUIRRE		0,842		
13	ESTRADA DO FERRAZ	13	AV. PEREIRA DA SILVA (ATÉ A PRAÇA PIO XII)		0,593		
		14	AV. SÃO FRANCISCO		0,477		
		15	AV. DOM AGUIRRE		2,400		
		16	T.S.P. - PLATAFORMA P2 - PONTO "F"		0,171		
TOTAL PAVIMENT.		TOTAL PAVIMENT.		10,262		0,000	
TOTAL NÃO PAVIMENT.		TOTAL NÃO PAVIMENT.		11,115		0,853	
TOTAL KM		TOTAL KM		11,115		0,853	
				VISTO Dpto. TÉCNICO		VIGOROU ATÉ:	

OBS.: ATENDIMENTO 02 - VERDE -  
 BXC - ATENDIMENTO PRAÇA PIO XII E AV. SÃO FRANCISCO, CMB - ATENDIMENTO ESCOLA AGGEO P. DO AMARAL





LINHA: HOLLINGSWORTH  
 Nº.: 029  
 PONTO: P2  
 SÃO PAULO  
 EMPRESA:

TERMINAL: SÃO PAULO  
 PLATAF.: H  
 VIGÊNCIA EM:

SENTIDO DE IDA (C x B)		SENTIDO DE VOLTA (B x C)	
Nº	LOGRADOURO	Nº	LOGRADOURO
PAVIMENT.		PAVIMENT.	
QUILOMETRAGEM		QUILOMETRAGEM	
PARALEL.		PARALEL.	
TERRA		TERRA	
01	T.S.P. - PLATAFORMA P2 - PONTO "H"	01	R. DR. ALVIM TEIXEIRA AGUIAR
02	R. LEOPOLDO MACHADO	02	AV. JOHN BOYD DUNLOP
03	AV. SÃO PAULO	03	R. ANUAR DEQUECH ( ATÉ O FINAL E RETORNA )
04	AV. SADRAC ARRUDA	04	AV. JOHN BOYD DUNLOP
05	AV. CARLOS REINALDO MENDES	05	AV. INDEPENDÊNCIA
06	AV. INDEPENDÊNCIA ( ROTATORIA APÓS AV. HOLLINGSWORTH )	06	AV. CARLOS REINALDO MENDES
07	AV. INDEPENDÊNCIA	07	AV. SADRAC ARRUDA
08	AV. JOHN BOYD DUNLOP	08	AV. SÃO PAULO
09	R. ANUAR DEQUECH ( ATÉ O FINAL E RETORNA )	09	R. XV DE NOVENBRO
10	AV. JOHN BOYD DUNLOP	10	R. SOUZA PEREIRA
11	R. DR. ALVIM TEIXEIRA AGUIAR	11	R. MONS. JOÃO SOARES
		12	R. XV DE NOVENBRO
		13	R. RODRIGUES PACHECO
		14	R. CEL. CAVALHEIROS
		15	AV. DOM AGUIRRE
		16	T.S.P. - PLATAFORMA P2 - PONTO "H"
TOTAL PAVIMENT.		TOTAL PAVIMENT.	
12,819		12,113	
TOTAL NÃO PAVIMENT.		TOTAL NÃO PAVIMENT.	
0,000		0,000	
TOTAL KM		TOTAL KM	
12,819		12,113	
OBS: ATENDIMENTO 04 - VERMELHO -		VISTO Dpto. TÉCNICO	
ATENDIMENTO AV. JOHN BOYD DUNLOP		VIGOROU ATÉ:	







Linha: HOLLINGSWORTH		EMPRESA:		VIGÊNCIA EM:	
Nº: 029		TERMINAL: SÃO PAULO			
PONTO: H		PLATAF.: P.2			
SENTIDO DE IDA (C x B)		SENTIDO DE VOLTA (B x C)		QUILOMETRAGEM	
Nº	LOGRADOURO	Nº	LOGRADOURO	PARALEL.	TERRA
	PAVIMENT.		PAVIMENT.		
01	T.S.P. - PLATAFORMA P2 - PONTO "H"	01	AV. LIBERDADE	0,725	
02	R. LEOPOLDO MACHADO	02	ROD. SEN. JOSÉ ERMIRIO DE MORAES	5,240	
03	AV. SÃO PAULO	03	AV. DOM AGUIRRE	0,200	
04	AV. SADRAC ARRUDA	04	AV. PEREIRA DA SILVA	0,118	
05	AV. CARLOS REINALDO MENDES	05	R. ANA MONTEIRO DE CARVALHO	0,107	
06	AV. INDEPENDÊNCIA	06	AV. SEN. ROBERTO SIMONSEN	1,225	
07	AV. J. D. HOLLINGSWORTH	07	R. OSWALDO CRUZ	0,140	
08	AV. LIBERDADE (ATÉ Nº 5005 E RETORNA)	08	R. RODRIGUES ALVES	0,298	
09	AV. J. D. HOLLINGSWORTH	09	R. OLAVO BILAC	0,062	
10	ESTRADA DO FELIPE	10	R. MASCARENHAS CAMELO	1,070	
11	ESTRADA DO FERRAZ	11	R. COMENDADOR OETTERER	0,419	
		12	RAMO "C"	0,121	
		13	AV. LUIZ FERRAZ DE SAMPAIO JUNIOR	0,112	
		14	T.S.A. - PLATAFORMA P2 - PONTO - "G"	0,102	
TOTAL PAVIMENT.		TOTAL PAVIMENT.		9,939	0,000
TOTAL NÃO PAVIMENT.		TOTAL NÃO PAVIMENT.		0,000	0,000
TOTAL KM		TOTAL KM		9,939	0,000
OBS.: ATENDIMENTO 07 - LILAS -					
CXB: ATENDIMENTO AV. LIBERDADE E PONTO FINAL IPORANGA II; BXC: AV. LIBERDADE ATÉ O TSA VIA CASTELINHO, D. AGUIRRE E SANTA ROSÁLIA					
VISTO Dpto. TÉCNICO					
VIGOROU ATÉ:					

*(Handwritten signatures and initials)*

Linha: 029		HOLLINGSWORTH		EMPRESA:		VIGENCIA EM:	
Terminal: SÃO PAULO		Terminal: SÃO PAULO		Terminal: SÃO PAULO		Terminal: SÃO PAULO	
Ponto: H		Ponto: H		Ponto: H		Ponto: H	
Ponto: P.2		Ponto: P.2		Ponto: P.2		Ponto: P.2	
SENTIDO DE IDA (C x B)		SENTIDO DE VOLTA (B x C)		SENTIDO DE VOLTA (B x C)		SENTIDO DE VOLTA (B x C)	
Nº	PAVIMENT.	QUILOMETRAGEM PARALEL.	TERRA	Nº	PAVIMENT.	QUILOMETRAGEM PARALEL.	TERRA
01	0,083			01	0,725		
02	0,436			02	5,240		
03	0,112			03	2,570		
04	0,380			04	0,969		
05	2,680			05	0,176		
06	2,477			06	0,436		
07	0,264			07	0,128		
08	0,087			08	0,332		
09	1,541			09	0,884		
10	1,090			10	0,171		
11	1,800						
TOTAL PAVIMENT.		10,950	0,000	TOTAL PAVIMENT.		11,631	0,000
TOTAL NÃO PAVIMENT.		-----	-----	TOTAL NÃO PAVIMENT.		-----	-----
TOTAL KM		10,950	0,000	TOTAL KM		11,631	0,000
				VISTO Dpto. TÉCNICO			VIGOROU ATÉ:

OBS.: ATENDIMENTO 08 - MARRROM -  
 BXC - INICIA NA AV. LIBERDADE E SEGUE PARA O TSA VIA CASTELINHO E DOM AGUIRRE, APOS TRANSFERE PARA O TSP,  
 CXB - INICIA NO TSA, E SEGUE VIA DOM AGUIRRE, CASTELINHO, AV. INDEPENDENCIA ATÉ AV. LIBERDADE



LINHA NOME: BRIGADEIRO TOBIAS

EMPRESA:

LINHA Nº: 030

TIPO DE DIA: SEGUNDA A SEXTA-FEIRA

TERMINAL: SÃO PAULO

PONTO: C

PLATAFORMA: P.1

Padron Tabela 101			Padron Tabela 102			Padron Tabela 103			Padron Tabela 104			Padron Tabela 105		
Final	T.S.P.		Final	T.S.P.		Final	T.S.P.		Final	T.S.P.		Final	T.S.P.	
P1			P1			P1			P1			P1		
1 05:40	1 06:16		04:40	2 05:20		04:58	1 05:34		05:12	05:48		05:26	3 06:02	
1 06:53	2 07:33		05:54	06:32	1	06:08	1 06:48		06:22	2 07:03	3	06:36	4 07:18	
1 06:53	2 07:33		07:10	4 07:50	1	07:27	08:07		07:44	08:24	1	08:04	08:46	
<b>08:34</b>	09:17	1	<b>08:55</b>	1 09:38		<b>09:16</b>	09:59		<b>09:37</b>	10:20		REC.		
09:58	1 10:41	1	10:19	11:02		10:40	11:23		11:01	11:44	R1			
1 11:22	1 12:05		11:43	12:26		12:04	12:47		12:25	13:08	P1			
1 12:46	1 13:29		13:07	13:50		13:28	14:11		13:49	14:32		14:10	14:53	
1 <b>14:31</b>	1 15:14		<b>14:52</b>	15:35		<b>15:13</b>	15:56		<b>15:34</b>	16:17		15:51	1 16:34	
1 16:08	16:51		16:25	17:08		16:42	17:25		16:59	17:42	1	17:16	1 17:59	
17:33	18:16		17:50	18:33		18:07	18:50		18:24	1 19:07	1	18:41	1 19:24	
18:58	19:50		19:15	Transf		<b>19:50</b>	20:25	1	<b>20:25</b>	1 21:00		REC.		
REC.						21:00	21:35	1	21:35	4 22:10				
						22:10	22:45	1	22:50	6 23:25				
						23:25	00:05		REC.					
REC.						REC.								
R1			R1			R3			R2					
Efetivo			Efetivo			Efetivo			Efetivo			Extra		

OBS.: OS HORÁRIOS EM DESTAQUE SÃO PARA AS REFEIÇÕES.

- 1 - OS HORÁRIOS EM AZUL CUMPRE ATENDIMENTO A ESTRADA SANTA MARIA.
- 2 - OS HORÁRIOS EM VERDE CUMPRE ATENDIMENTO A CIDADE UNIVERSITÁRIA.
- 3 - OS HORÁRIOS EM AMARELO CUMPRE PONTO FINAL CALDO DE CANA GENEBRA.  
NO SENTIDO BXC PARTE DO "CALDO DE CANA GENEBRA" E ATENDE O PONTO FINAL BASE.
- 4 - OS HORÁRIOS EM VERMELHO ATENDE A CIDADE UNIVESITÁRIA E FAZ PONTO FINAL NA ESTRADA SANTA MARIA.
- 6 - OS HORÁRIOS EM ROXO CUMPRE ATENDIMENTO A ESTRADA SANTA MARIA / PF INHAÍBA (CASO NÃO HAJA PASSAGEIROS PARA INHAÍBA, RECOLHER DO PRÓPRIO PF DA ESTRADA SANTA MARIA).

Tabela 102 - APÓS CUMPRIR OS HORÁRIOS PROGRAMADOS, TRANSFERE PARA A LINHA 52 - CIDADE UNIVERSITÁRIA (Tabela 11)

OBS.: NÃO SUSPENDER O ATENDIMENTO NA VIAGEM DAS 05h20 NO PERÍODO DE FÉRIAS



LINHA NOME: BRIGADEIRO TOBIAS

EMPRESA:

LINHA Nº: 030

TIPO DE DIA: SÁBADO

TERMINAL: SÃO PAULO

PONTO: C

PLATAFORMA: P.1

Padron  
Tabela 201

	Final		T.S.P.
P1	04:50	2	05:25
	06:05		06:40
	07:20		07:55
	<b>08:55</b>		09:33
	10:13		10:51
	11:31		12:09
	12:47		13:23
	<b>14:19</b>		14:53
	15:29		16:03
	16:39	1	17:13
1	17:49		18:23
	18:59		19:33
	<b>20:29</b>		21:03
	21:39		22:13
	22:49	5	23:23
	REC.		
R3			

Efetivo

Padron  
Tabela 202

	Final		T.S.P.
P1	05:15		05:50
	06:30		07:05
	07:45		08:20
	<b>09:20</b>	1	09:58
1	10:38	1	11:16
1	11:56	1	12:34
1	<b>13:30</b>	1	14:04
1	14:54	1	15:28
1	16:04		16:38
	17:14		17:48
	18:24		18:58
	19:34	1	20:08
1	<b>21:04</b>		21:38
	22:14	1	22:48
1	23:24		23:58
	REC.		
R1			

Efetivo

Padron  
Tabela 203

	Final		T.S.P.
P1	05:40	1	06:15
1	06:55	1	07:30
1	08:10	1	08:45
1	<b>09:45</b>		10:23
	11:03		11:41
	12:21		12:59
	REC.		
R1			

Efetivo

OBS.: OS HORÁRIOS EM DESTAQUE SÃO PARA AS REFEIÇÕES.

1 - OS HORÁRIOS EM AZUL CUMPRE ATENDIMENTO A ESTRADA SANTA MARIA.

2 - OS HORÁRIOS EM VERDE CUMPRE ATENDIMENTO A CIDADE UNIVERSITÁRIA.

5 - OS HORÁRIOS EM CINZA CUMPREM ATENDIMENTO AO PF INHAÍBA (CASO NÃO HAJA PASSAGEIROS PARA INHAÍBA, RECOLHER DO PRÓPRIO PF BASE).



LINHA NOME: BRIGADEIRO TOBIAS

EMPRESA:

LINHA Nº: 030

TIPO DE DIA: DOMINGOS E FERIADOS

TERMINAL: SÃO PAULO

PONTO: C

PLATAFORMA: P.1

Padron		
Tabela 301		
	Final	T.S.P.
P1		
	06:10	06:45
	07:20	1 07:55
1	<b>08:50</b>	09:25
	10:00	10:35
	11:10	1 11:45
1	12:20	12:55
	13:30	14:05
	<b>15:00</b>	1 15:35
1	16:10	1 16:45
1	17:20	17:55
	REC	
R1		

Efetivo

Padron		
Tabela 302		
	Final	T.S.P.
P1		
	05:35	1 06:10
1	06:45	07:20
	07:55	08:30
	<b>09:25</b>	1 10:00
1	10:35	11:10
	11:45	12:20
1	12:55	1 13:30
1	14:05	14:40
	<b>15:35</b>	16:10
	16:45	17:20
	17:55	1 18:30
1	19:05	19:40
	<b>20:35</b>	21:10
	21:45	1 22:20
1	22:55	23:30
	REC.	
R1		

Efetivo

OBS.: OS HORÁRIOS EM DESTAQUE SÃO PARA AS REFEIÇÕES.  
OS HORÁRIOS EM AZUL CUMPRE ATENDIMENTO A ESTRADA SANTA MARIA.

Linha: BRIGADEIRO TOBIAS		EMPRESA:		VIGÊNCIA EM:			
Nº: 030		SÃO PAULO					
Ponto: C		TERMINAL: SÃO PAULO					
		PLATAF.: P.1					
SENTIDO DE IDA (C x B)		SENTIDO DE VOLTA (B x C)		QUILOMETRAGEM			
Nº	PAVIMENT.	PARALEL.	TERRA	Nº	PAVIMENT.	PARALEL.	TERRA
01	0,040			01	0,020		
02	0,310			02	0,346		
03	5,857			03	0,252		
04	1,160			04	0,340		
05	0,804			05	0,056		
06	1,945			06	0,135		
07	0,984			07	0,876		
08	0,135			08	3,154		
09	0,056			09	5,910		
10	0,340			10	0,082		
11	0,095			11	0,176		
12	0,089			12	0,088		
13	0,087			13	0,058		
14	0,160			14	0,256		
15	0,082			15	0,128		
				16	0,275		
				17	0,146		
TOTAL PAVIMENT.		12,144	0,000	TOTAL PAVIMENT.		12,297	0,000
TOTAL NÃO PAVIMENT.		-----	-----	TOTAL NÃO PAVIMENT.		-----	-----
TOTAL KM		12,144	-----	TOTAL KM		12,297	-----
OBS.: ATENDIMENTO 03 - AMARELO -							
BASE DA LINHA							
VISTO Dpto. TÉCNICO							
VIGOROU ATÉ:							

Handwritten signature and initials in blue ink.



Linha: BRIGADEIRO TOBIAS		Empresa:		Vigência em:	
Terminal: SÃO PAULO		Sentido de Volta (B x C)		Paralel.	
Ponto: P.1		Sentido de Volta (B x C)		Paviment.	
Linha: 030		Sentido de Volta (B x C)		Paviment.	
Ponto: C		Sentido de Volta (B x C)		Paviment.	
Sentido de Ida (C x B)		Sentido de Volta (B x C)		Paviment.	
Logradouro		Logradouro		Paviment.	
Nº	Paralel.	Nº	Paralel.	Terra	Terra
01	PLATAFORMA	01	ESTRADA DA SANTA MARIA		TERRA
02	R. LEOPOLDO MACHADO	02	R. JOSÉ SARTI		0,230
03	AV. SÃO PAULO	03	R. LÚCIO LÁZARO DINIZ		0,124
04	ROD. RAPOSO TAVARES	04	R. LUIZ R. DE OLIVEIRA		0,152
05	MARGINAL (ROD. CELSO CHARURI)	05	R. AZEVEDO FIGUEIREDO		0,490
06	ROD. RAPOSO TAVARES	06	AV. BANDEIRANTES		0,252
07	AV. BANDEIRANTES	07	R. JOSÉ SARTI		0,340
08	ÁREA DE TRANSFERENCIA BRIGADEIRO	08	ÁREA DE TRANSFERENCIA BRIGADEIRO		0,056
09	R. JOSÉ SARTI	09	AV. BANDEIRANTES		0,135
10	AV. BANDEIRANTES	10	ROD. RAPOSO TAVARES		0,876
11	R. AZEVEDO FIGUEIREDO	11	AV. SÃO PAULO		3,154
12	R. PEDRO R. CAVALCANTE	12	R. XV DE NOVENBRO		5,910
13	R. LUIZ ROQUE DE OLIVEIRA	13	R. SOUZA PEREIRA		0,082
14	R. ANTONIO FIGUEIREDO	14	R. MONS. JOÃO SOARES		0,176
15	R. OLEGÁRIO GOMES CORREIA	15	R. XV DE NOVENBRO		0,088
16	R. LUIZ ROQUE DE OLIVEIRA	16	R. RODRIGUES PACHECO		0,058
17	R. LÚCIO LÁZARO DINIZ	17	R. CEL. CAVALHEIROS		0,256
18	R. JOSÉ SARTI	18	AV. DOM AGUIRRE		0,128
19	ESTRADA DA SANTA MARIA	19	PLATAFORMA P.1 - PONTO C		0,275
					0,146
TOTAL PAVIMENT.		TOTAL PAVIMENT.		12,573	
TOTAL NÃO PAVIMENT.		TOTAL NÃO PAVIMENT.		0,000	
TOTAL KM		TOTAL KM		0,354	
				12,927	
				VISTO Dpto. TÉCNICO	
				VIGOROU ATÉ:	

OBS.: ATENDIMENTO 01 - AZUL -  
ATENDIMENTO ESTRADA SANTA MARIA

Linha: BRIGADEIRO TOBIAS		EMPRESA:		VIGÊNCIA EM:	
Nº: 030		TERMINAL: SÃO PAULO			
PONTO: C		PLATAF.: P.1			
SENTIDO DE IDA (C x B)		SENTIDO DE VOLTADA (B x C)			
Nº	LOGRADOURO	QUILOMETRAGEM		PAVIMENT.	TERRA
		PARALEL.	PARALEL.		
01	PLATAFORMA				
02	R. LEOPOLDO MACHADO	0,040			
03	AV. SÃO PAULO	0,310			
04	ROTATÓRIA RAPOSO TAVARES	5,857			
05	CAMPUS UNISO	0,555			
06	ROD. RAPOSO TAVARES	2,164			
07	MARGINAL (ROD. CELSO CHARURI)	1,464			
08	ROD. RAPOSO TAVARES	1,160			
09	AV. BANDEIRANTES	0,804			
10	ÁREA DE TRANSFERENCIA BRIGADEIRO	1,945			
11	R. JOSÉ SARTI	0,984			
12	AV. BANDEIRANTES	0,135			
13	R. AZEVEDO FIGUEIREDO	0,056			
14	R. PEDRO R. CAVALCANTE	0,340			
15	R. LUIZ ROQUE DE OLIVEIRA	0,095			
16	R. ANTONIO FIGUEIREDO	0,089			
17	R. OLEGÁRIO GOMES CORREIA (P.F. AO LADO DO Nº60)	0,087			
		0,160			
		0,082			
TOTAL PAVIMENT.		16,327			
TOTAL NÃO PAVIMENT.		0,000			
TOTAL KM		16,327			
TOTAL PAVIMENT.		0,000			
TOTAL NÃO PAVIMENT.		0,000			
TOTAL KM		0,000			
TOTAL PAVIMENT.		0,000			
TOTAL NÃO PAVIMENT.		0,000			
TOTAL KM		0,000			
OBS.: ATENDIMENTO 02 - VERDE -					
CIDADE UNIVERSITÁRIA.					

Linha: BRIGADEIRO TOBIAS		Empresa:		Vigência em:	
Terminal: SÃO PAULO		Terminal: SÃO PAULO		Terminal: SÃO PAULO	
Ponto: C		Ponto: P.1		Ponto: P.1	
Sentido de Ida (C x B)		Sentido de Volta (B x C)		Sentido de Volta (B x C)	
Nº	Paralel.	Paralel.	Paralel.	Paralel.	Terra
Nº	Paviment.	Paviment.	Paviment.	Paviment.	Terra
01	0,040			2,760	TERRA
02	0,310			0,780	
03	5,857			0,227	
04	1,160			0,095	
05	0,804			0,089	
06	1,945			0,087	
07	0,984			0,160	
08	0,135			0,102	
09	0,056			0,346	
10	1,060			0,252	
11	2,920			0,340	
12	3,523			0,056	
13	3,523			0,135	
14				0,876	
15				3,154	
16				5,910	
17				0,082	
18				0,176	
19				0,088	
20				0,058	
21				0,256	
22				0,128	
23				0,275	
24				0,146	
TOTAL PAVIMENT.		22,317	0,000	16,577	0,000
TOTAL NÃO PAVIMENT.		0,000	0,000	0,000	0,000
TOTAL KM		22,317	0,000	16,577	0,000
OBS.: ATENDIMENTO 03 - AMARELO -					
FAZ PONTO FINAL CALDO DE CANA GENEBRA					
VISTO Dpto. TÉCNICO					
VIGOROU ATÉ:					





Linha: BRIGADEIRO TOBIAS		EMPRESA:		VIGÊNCIA EM:	
Nº: 030		TERMINAL: SÃO PAULO			
PONTO: C		PLATAF.: P.1			
SENTIDO DE VOLTA (B x C)		SENTIDO DE VOLTA (B x C)			
LOGRADOURO		LOGRADOURO			
Nº	PAVIMENT.	QUILOMETRAGEM		PAVIMENT.	TERRA
		PARALEL.	TERRA		
		PARALEL.	TERRA	PARALEL.	TERRA
01	0,040				
02	0,310				
03	5,857				
04	1,160				
05	0,804				
06	1,945				
07	0,984				
08	0,135				
09	0,056				
10	0,340				
11	0,095				
12	0,089				
13	0,087				
14	0,160				
15	0,102				
16	0,346				
17	0,560				
18			2,715		
TOTAL PAVIMENT.		13,070	0,000	0,000	0,000
TOTAL NÃO PAVIMENT.		-----	2,715	-----	-----
TOTAL KM		15,785	-----	-----	-----
TOTAL PAVIMENT.		0,000	0,000	0,000	0,000
TOTAL NÃO PAVIMENT.		-----	0,000	-----	-----
TOTAL KM		-----	0,000	-----	-----
OBS.: ATENDIMENTO 05 - CINZA -		VISTO Dpno. TÉCNICO		VIGOROU ATÉ:	
ATENDE PF INHAIBA					

Linha: BRIGADEIRO TOBIAS		EMPRESA:		VIGÊNCIA EM:					
Nº: 030		TERMINAL: SÃO PAULO							
PONTO: C		PLATAF.: P-1							
SENTIDO DE VOLTA (C x B)		SENTIDO DE VOLTA (B x C)							
Nº	LOGRADOURO	PAVIMENT.	QUILOMETRAGEM PARALEL.	TERRA	Nº	LOGRADOURO	PAVIMENT.	QUILOMETRAGEM PARALEL.	TERRA
01	PLATAFORMA	0,040							
02	R. LEOPOLDO MACHADO	0,310							
03	AV. SÃO PAULO	5,857							
04	ROD. RAPOSO TAVARES	1,160							
05	MARGINAL (ROD. CELSO CHARURI)	0,804							
06	ROD. RAPOSO TAVARES	1,945							
07	AV. BANDEIRANTES	0,984							
08	ÁREA DE TRANSFERENCIA BRIGADEIRO	0,135							
09	R. JOSÉ SARTI	0,056							
10	AV. BANDEIRANTES	0,340							
11	R. AZEVEDO FIGUEIREDO	0,095							
12	R. PEDRO R. CAVALCANTE	0,089							
13	R. LUIZ ROQUE DE OLIVEIRA	0,087							
14	R. ANTONIO FIGUEIREDO	0,160							
15	R. OLEGÁRIO GOMES CORREIA	0,102							
16	R. LUIZ ROQUE DE OLIVEIRA	0,142							
17	R. LÚCIO LÁZARO DINIZ	0,134							
18	R. JOSÉ SARTI			0,135					
19	ESTRADA DA SANTA MARIA			0,570					
20	R. JOSÉ SARTI			0,124					
21	R. LÚCIO LÁZARO DINIZ	0,152							
22	R. LUIZ ROQUE DE OLIVEIRA	0,490							
23	ACESSO INHAIBA / JD. CONCEIÇÃO	0,560							
24	ESTRADA DO INHAIBA ( INHAIBA )			2,715					
TOTAL PAVIMENT.		13,642	0,000	3,544		TOTAL PAVIMENT.		0,000	0,000
TOTAL NÃO PAVIMENT.		17,186	3,544			TOTAL NÃO PAVIMENT.		0,000	0,000
TOTAL KM						TOTAL KM			

OBS.: ATENDIMENTO 06 - ROXO - EST. SANTA MARIA/PF INHAIBA



# URBES

## TRÂNSITO E TRANSPORTES

VIGÊNCIA EM

LINHA NOME: GENEBRA / INHAIBA

EMPRESA:

LINHA Nº: 30/1

TIPO DE DIA: SÁBADO

ÁREA DE TRANSFERÊNCIA BRIGADEIRO

PLATAFORMA: P.1

Convencional  
Tabela: 101

Final	AT Brig
	P1
	3 05:30
1 05:48	06:06
06:17	3 06:28
1 06:46	07:04
07:15	3 07:26
1 07:44	08:02
08:13	3 08:24
1 08:42	09:00
09:11	3 <b>09:42</b>
1 10:00	10:18
10:29	3 10:40
1 10:58	11:16
11:27	3 11:38
1 11:56	12:14
12:25	3 12:36
1 12:54	13:12
13:23	3 13:34
1 13:52	14:10
14:21	3 14:32
1 14:50	<b>15:28</b>
15:39	3 15:50
1 16:08	16:26
16:37	3 16:48
1 17:06	17:24
17:35	3 17:46
1 18:04	18:22
18:33	3 18:44
1 19:02	19:20
19:31	3 19:42
1 20:00	20:18
20:29	3 <b>21:00</b>
1 21:18	21:36
21:47	3 21:58
1 22:16	22:34
22:45	3 22:56
1 23:14	23:32
23:43	REC.
	R1

Efetivo

OBS.: OS HORÁRIOS EM DESTAQUE SÃO PARA AS REFEIÇÕES.

1 - OS HORÁRIOS EM AZUL CUMPRE ATÉ ESCOLA DO GENEBRA

3 - OS HORÁRIOS EM AMARELO ATENDE FAZENDA CACHOEIRA E CUMPRE PONTO FINAL ESCOLA GENEBRA



# URBES

## TRÂNSITO E TRANSPORTES

VIGÊNCIA EM

/ /

LINHA NOME: GENEBRA / INHAIBA

EMPRESA:

LINHA Nº: 30/1

TIPO DE DIA: DOMINGO

ÁREA DE TRANSFERÊNCIA BRIGADEIRO

PLATAFORMA: P.1

Convencional

Tabela: 101

Final	AT Brig
	P1
	3 05:30
1 05:48	06:06
06:17	3 06:28
1 06:46	07:04
07:15	3 07:26
1 07:44	08:02
08:13	3 08:24
1 08:42	09:00
09:11	3 <b>09:42</b>
1 10:00	10:18
10:29	3 10:40
1 10:58	11:16
11:27	3 11:38
1 11:56	12:14
12:25	3 12:36
1 12:54	13:12
13:23	3 13:34
1 13:52	14:10
14:21	3 14:32
1 14:50	<b>15:28</b>
15:39	3 15:50
1 16:08	16:26
16:37	3 16:48
1 17:06	17:24
17:35	3 17:46
1 18:04	18:22
18:33	3 18:44
1 19:02	19:20
19:31	3 19:42
1 20:00	20:18
20:29	3 <b>21:00</b>
1 21:18	21:36
21:47	3 21:58
1 22:16	22:34
22:45	3 22:56
1 23:14	23:32
23:43	3 23:54
1 00:12	REC.
	RI

Efetivo

OBS.: OS HORÁRIOS EM DESTAQUE SÃO PARA AS REFEIÇÕES.

1 - OS HORÁRIOS EM AZUL CUMPRE ATÉ ESCOLA DO GENEBRA

3 - OS HORÁRIOS EM AMARELO ATENDE FAZENDA CACHOEIRA E CUMPRE PONTO FINAL ESCOLA GENEBRA

Linha: GENEBRA / INHAIBA		EMPRESA:		VIGÊNCIA EM	
Nº: 30/1		TERMINAL:			
PONTO:		PLATAF:			
SENTIDO DE IDA ( C x B )		SENTIDO DE VOLTA ( B x C )		QUILOMETRAGEM	
Nº	LOGRADOURO	PARALEL.	TERRA	PAVIMENT.	QUILOMETRAGEM
					PARALEL.
01	ÁREA DE TRANSFERENCIA BRIGADEIRO				
02	R. JOSÉ SARTI	0,100			
03	AV. BANDEIRANTES	0,056		0,560	
04	R. AZEVEDO FIGUEIREDO	0,340		0,240	
05	R. PEDRO RODRIGUES CAVALCANTE	0,100		0,386	
06	R. HORÁCIO DE MORAES	0,080		0,040	
07	R. LUIZ ROQUE DE OLIVEIRA	0,020			
08	ACESSO INHAIBA / JD. CONCEIÇÃO	0,100			
09	ESTRADA DO INHAIBA ( INHAIBA )	0,560	2,715		
TOTAL PAVIMENT.		1,356		1,226	0,000
TOTAL NÃO PAVIMENT.			2,715		2,670
TOTAL KM		4,071		3,896	
TOTAL KM		0,000		0,000	
OBS.: BASE					
PONTO FINAL INHAIBA					
VISTO Dpto. TÉCNICO					
VIGOROU ATÉ:					

*(Handwritten signatures and marks)*

Linha: GENEBRA / INHAIBA		EMPRESA:		VIGÊNCIA EM					
Nº: 30/1		TERMINAL:							
PONTO:		PLATAF:							
Nº	SENTIDO DE VIA ( C x B )	PAVIMENT.	QUILOMETRAGEM	TERRA	Nº	SENTIDO DE VOLTA ( B x C )	PAVIMENT.	QUILOMETRAGEM	TERRA
	LOGRADOURO		PARALEL.			LOGRADOURO		PARALEL.	
01	ÁREA DE TRANSFERENCIA BRIGADEIRO	0,100			01	ESTRADA DO GENEBRA ( ESCOLA )			
02	R. JOSE SARTI	0,056			02	ROD. RAPOSO TAVARES	2,760		2,490
03	AV. BANDEIRANTES	1,060			03	ACESSO A AV. BANDEIRANTES	0,780		
04	ROD. RAPOSO TAVARES	2,920			04	AV. BANDEIRANTES	0,550		
05	ROD. RAPOSO TAVARES (FAZENDA CACHOEIRA - Ida)	2,120		2,620	05	ÁREA DE TRANSFERENCIA DE BRIGADEIRO	0,040		
06	ROD. RAPOSO TAVARES (FAZENDA CACHOEIRA - Volta)	2,070							
07	ESTRADA DO GENEBRA ( ESCOLA )								
TOTAL PAVIMENT.		8,326	0,000	2,620	TOTAL PAVIMENT.		4,130	0,000	2,490
TOTAL NÃO PAVIMENT.			2,620		TOTAL NÃO PAVIMENT.			2,490	
TOTAL KM		10,946			TOTAL KM		6,620		
OBS: 1 - OS HORÁRIOS EM AZUL -									
CUMPRE PONTO FINAL NA ESCOLA DO GENEBRA									
VISTO Dpto. TÉCNICO									
VIGOROU ATÉ:									

*(Handwritten signature and mark)*

Linha: GENEBRA / INHAIBA		EMPRESA:		VIGÊNCIA EM					
Nº: 30/1		TERMINAL:							
PONTO:		PLATAF.:							
SENTIDO DE IDA ( C x B )		SENTIDO DE VOLTA ( B x C )		QUILOMETRAGEM					
Nº	LOGRADOURO	PAVIMENT.	PARALEL.	TERRA	Nº	LOGRADOURO	PAVIMENT.	PARALEL.	TERRA
01	ÁREA DE TRANSFERENCIA BRIGADEIRO	0,100							
02	R. JOSÉ SARTI	0,056							
03	AV. BANDEIRANTES	1,060							
04	ROD. RAPOSO TAVARES	2,920							
05	ROD. RAPOSO TAVARES (FAZENDA CACHOEIRA - Ida)	2,120		4,530					
06	ROD. RAPOSO TAVARES (FAZENDA CACHOEIRA - Volta)	2,070							
07	ESTRADA DO GENEBRA ( ATÉ CAIXA Nº 116 )								
		TOTAL PAVIMENT.	8,326	0,000	4,530				0,000
		TOTAL NÃO PAVIMENT.	-----	4,530	-----				0,000
		TOTAL KM	12,856	-----	-----				-----
		TOTAL PAVIMENT.	0,000	0,000	0,000				0,000
		TOTAL NÃO PAVIMENT.	-----	-----	-----				-----
		TOTAL KM	0,000	0,000	0,000				0,000
				VISTO Dpto. TÉCNICO				VIGOROU ATÉ:	

OBS.: 2 - OS HORÁRIOS EM VERDE -  
 ATENDIMENTO FAZENDA CACHOEIRA E PONTO FINAL NA ESTRADA DO GENEBRA FRENTE CAIXA Nº 116

*(Handwritten signatures)*





Linha: N°: 30/1		GENEBRA / INHAIBA		EMPRESA:		VICÊNCIA EM:			
Ponto:		Terminal: PLATAF.: :		SENTIDO DE VOLTA ( B x C )		QUILOMETRAGEM			
SENTIDO DE IDA ( C x B )		TERRA		LOGRADOURO		PARALEL.			
N°	LOGRADOURO	PAVIMENT.	QUILOMETRAGEM PARALEL.	TERRA	N°	LOGRADOURO	PAVIMENT.	QUILOMETRAGEM PARALEL.	TERRA
01	ÁREA DE TRANSFERENCIA BRIGADEIRO	0,100			01	ESTRADA DO GENEBRA ( ATÉ CAIXA N° 116 )			
02	R. JOSÉ SARTI	0,056			02	ROD. RAPOSO TAVARES	2,760		4,400
03	AV. BANDEIRANTES	1,060			03	ACESSO A AV. BANDEIRANTES	0,780		
04	ROD. RAPOSO TAVARES	2,920			04	AV. BANDEIRANTES	0,550		
05	ROD. RAPOSO TAVARES (FAZENDA CACHOEIRA - Ida)	2,120			05	ÁREA DE TRANSFERENCIA DE BRIGADEIRO	0,040		
06	ROD. RAPOSO TAVARES (FAZENDA CACHOEIRA - Volta)	2,070							
07	ESTRADA DO GENEBRA ( ATÉ CAIXA N° 116 )			4,530					
TOTAL PAVIMENT.		8,326	0,000	4,530	TOTAL PAVIMENT.		4,130	0,000	4,400
TOTAL NÃO PAVIMENT.			4,530		TOTAL NÃO PAVIMENT.			4,400	
TOTAL KM		12,856			TOTAL KM		8,530		
VISTO Dprio. TÉCNICO									
VIGOROU ATÉ:									

OBS.: 4 - OS HORÁRIOS EM VERMELHO -

CUMPRE PONTO FINAL NA ESTRADA DO GENEBRA FRENTE CAIXA N° 116

# URBES

## TRÂNSITO E TRANSPORTES

VIGÊNCIA EM

LINHA NOME: TUPÃ / VIA R. MIGUEL ASCÊNCIO

EMPRESA:

LINHA Nº: 30/2

TIPO DE DIA: SEGUNDA A SEXTA-FEIRA ÁREA DE TRANSFERÊNCIA BRIGADEIRO

PLATAFORMA: P.1

Convencional

Tabela: 101

Final	AT Brig
	P1
	05:30
05:50	06:10
2 06:30	Transf
Transf	07:30
08:00	Transf
	P1
	11:30
11:50	12:10
2 12:30	13:10
13:30	REC
	R1
	P1
	17:30
17:50	18:10
18:30	18:50
19:10	20:00
20:50	21:40
22:10	23:10
REC	
R1	

Efetivo

2 - OS HORÁRIOS EM VERDE CUMPRE ATENDIMENTO A ESCOLA DE BRIGADEIRO TOBIAS

APÓS VIAGEM DE 06H40 BxC TRANSFERE PARA A LINHA 30/1 - GENEBRA / INHAIBA (**Tabela 103**), ONDE REALIZA VIAGEM E APÓS RETORNA PARA CUMPRIR VIAGEM DE 07H30 CxB

APÓS VIAGEM DE 08H00 BxC TRANSFERE PARA A LINHA 30/1 - GENEBRA / INHAIBA (**Tabela 103**), ONDE REALIZA VIAGEM E APÓS RECOLHE











# URBES

TRÂNSITO E TRANSPORTES

VIGÊNCIA EM:

LINHA NOME: VILA HARO

EMPRESA:

LINHA Nº: 032

TIPO DE DIA: SEGUNDA A SEXTA-FEIRA

TERMINAL: SÃO PAULO

PONTO: B

PLATAFORMA: P.1

Padron	
Tabela: 101	
Final	T.S.P.
P1	
04:05	04:35
05:00	05:32
06:00	06:32
07:00	07:32
08:00	08:32
<b>09:20</b>	09:52
10:20	10:52
11:20	11:52
12:20	12:52
13:20	13:52
<b>14:40</b>	15:12
15:40	16:12
16:40	17:12
17:40	18:12
18:40	19:12
19:40	20:12
<b>21:00</b>	21:32
22:00	22:32
23:00	23:32
00:00	00:32
REC	
R1	

Efetivo

Padron	
Tabela: 102	
Final	T.S.P.
P1	
05:30	06:02
06:30	07:02
07:30	08:02
08:30	09:02
<b>09:50</b>	10:22
10:50	11:22
11:50	12:22
12:50	13:22
13:50	14:22
<b>15:10</b>	15:42
16:10	16:42
17:10	17:42
18:10	18:42
19:10	19:42
<b>20:30</b>	21:02
21:30	22:02
22:30	23:02
23:30	00:02
REC	
R1	

Efetivo

OBS.: OS HORÁRIOS EM DESTAQUE SÃO PARA AS REFEIÇÕES.



# URBES

## TRÂNSITO E TRANSPORTES

VIGÊNCIA EM:

LINHA NOME: VILA HARO

--

EMPRESA:

LINHA Nº: 032

TIPO DE DIA: SÁBADO

TERMINAL: SÃO PAULO

PONTO: B

PLATAFORMA: P.1

Convencional

Tabela 201

	Final	T.S.P.
P1		
	04:12	04:35
	05:02	05:30
	05:54	06:22
	06:46	07:14
	07:38	08:06
	<b>08:50</b>	09:18
	09:42	10:10
	10:34	11:02
	11:26	11:54
	12:18	12:46
	13:10	13:38
	<b>14:22</b>	14:50
	15:14	15:42
	16:06	16:34
	16:58	17:26
	17:50	18:18
	18:42	19:10
	<b>19:54</b>	20:19
	20:44	21:09
	21:34	21:59
	22:24	22:49
	23:14	23:39
	00:04	00:29
	REC	
R1		

Efetivo

OBS.: OS HORÁRIOS EM DESTAQUE SÃO PARA AS REFEIÇÕES.

# URBES

## TRÂNSITO E TRANSPORTES

LINHA NOME: VILA HARO

LINHA Nº: 032

PONTO: B



TIPO DE DIA: DOMINGO

PLATAFORMA: P.1

Convencional

Tabela 301

	Final	T.S.P.
P1		
	04:12	04:35
	05:02	05:28
	06:02	06:28
	07:02	07:28
	08:02	08:28
	<b>09:22</b>	09:48
	10:22	10:48
	11:22	11:48
	12:22	12:48
	13:22	13:48
	<b>14:42</b>	15:08
	15:42	16:08
	16:42	17:08
	17:42	18:08
	18:42	19:08
	<b>20:02</b>	20:27
	20:52	21:17
	21:42	22:07
	22:42	23:07
	23:45	00:10
	REC	
R1		

Efetivo

VIGÊNCIA EM:

/ /

EMPRESA:

TERMINAL: SÃO PAULO

OBS.: OS HORÁRIOS EM DESTAQUE SÃO PARA AS REFEIÇÕES.

TABELA 302 - CARRO É REAPROVEITADO NA LINHA 65 - CAMPOLIM (Tabela 306)

✓  
φ



VIGÊNCIA EM:

LINHA NOME: MATO DENTRO

EMPRESA:

LINHA Nº: 33

TIPO DE DIA: SEGUNDA A SEXTA-FEIRA

TERMINAL: SÃO PAULO

PONTO: H

PLATAFORMA: P.2

Convencional		
Tabela: 101		
Final		T.S.P
P2		
2	05:10	REC.
		12:00
	13:20	14:30
	15:40	REC.
		R1

Extra

Convencional		
Tabela: 102		
Final		T.S.P
	P1	
		05:20
06:20	4	07:35
<b>09:00</b>		10:15
11:25		
		16:20
17:25	2	18:35
1	<b>20:00</b>	<b>22:00</b>
	REC.	
		R1

Efetivo

Convencional		
Tabela: 103		
Final		T.S.P
	P1	
		3 06:03
2	07:30	2 09:30
2	<b>11:30</b>	2 13:00
2	14:30	2 16:00
2	<b>17:40</b>	19:10
	20:20	21:25
	<b>22:30</b>	2 23:35
	REC.	
		R2

Efetivo

OBS.: 1 - OS HORÁRIOS EM AZUL CUMPREM ATENDIMENTO AO BAIRRO DO CRISTAL.

2 - OS HORÁRIOS EM VERDE CUMPREM ATENDIMENTO A ESTRADA SANTA RITA E AO BAIRRO DO CRISTAL.

3 - O HORÁRIO EM AMARELO CUMPRE ATENDIMENTO AO PRESÍDIO, ESTRADA SANTA RITA E BAIRRO DO CRISTAL.

4 - O HORÁRIO EM VERMELHO CUMPRE ATENDIMENTO AO SAINT CLAIRE E VILA OLYMPIA.

**Tabela 101** - APÓS CUMPRIR A VIAGEM PROGRAMADA, O CARRO É REAPROVEITADO NA

LINHA 64/1 - PAÇO MUNICIPAL VIA AV. WASHINGTON LUIS (MANHÃ E TARDE).



# URBES

## TRÂNSITO E TRANSPORTES

VIGÊNCIA EM:
/ /

LINHA NOME: MATO DENTRO

--

EMPRESA:

LINHA Nº: 033

TIPO DE DIA: SÁBADO

TERMINAL: SÃO PAULO

PONTO: H

PLATAFORMA: P.2

Convencional

Tabela: 201

Final	T.S.P
	P1
	1 06:05
1 07:25	08:50
10:00	
	<b>11:25</b>
12:40	13:55
15:10	
	<b>16:45</b>
17:50	2 18:55
2 20:10	
	2 <b>23:00</b>
REC	
	R1

Efetivo

Convencional

Tabela: 202

Final	T.S.P
	05:45 1 07:15
1 <b>08:55</b>	2 10:20
2 11:45	2 13:10
2 14:35	2 16:00
2 17:25	
	<b>20:00</b>
21:00	22:00
23:00	REC
R2	

Efetivo

OBS.: 1 - OS HORÁRIOS EM AZUL CUMPREM ATENDIMENTO AO BAIRRO DO CRISTAL.

2 - OS HORÁRIOS EM VERDE CUMPREM ATENDIMENTO A ESTRADA SANTA RITA E AO BAIRRO DO CRISTAL.

# URBES

TRÂNSITO E TRANSPORTES

VIGÊNCIA EM:

LINHA NOME: MATO DENTRO

--

EMPRESA:

LINHA Nº: 033

TIPO DE DIA: DOMINGO

TERMINAL: SÃO PAULO

PONTO: H

PLATAFORMA: P.2

Convencional  
Tabela: 301

Final	T.S.P
	P1
	3 06:03
2 07:30	09:00
10:10	
	<b>11:15</b>
12:30	14:00
15:10	
	<b>16:45</b>
17:50	2 18:50
2 20:05	
	2 <b>23:00</b>
REC	

Efetivo

Convencional  
Tabela: 302

Final	T.S.P
	P1
	1 07:15
1 08:35	2 10:00
2 <b>11:35</b>	2 13:00
2 14:25	2 15:50
2 17:15	
	<b>20:00</b>
21:10	22:10
23:10	REC

Efetivo

OBS.: 1 - OS HORÁRIOS EM AZUL CUMPREM ATENDIMENTO AO BAIRRO DO CRISTAL.

2 - OS HORÁRIOS EM VERDE CUMPREM ATENDIMENTO A ESTRADA SANTA RITA E AO BAIRRO DO CRISTAL.

3 - O HORÁRIO EM AMARELO CUMPRE ATENDIMENTO AO PRESÍDIO, ESTRADA SANTA RITA E BAIRRO DO CRISTAL.

Linha: MATO DENTRO		Terminal: SÃO PAULO		Empresa:		Vigência em:	
Nº: 033		Plataf.: P.2		Paviment.:		Quilometragem	
Ponto: H		Terra:		Paviment.:		Quilometragem	
SENTIDO DE IDA (C x B)		Terra:		Paviment.:		Quilometragem	
LOGRADOURO		Terra:		Paviment.:		Quilometragem	
Nº	SENTIDO DE VOLTA (B x C)	Nº	LOGRADOURO	Nº	SENTIDO DE VOLTA (B x C)	Nº	LOGRADOURO
01	T.S.P. PLATAFORMA P2 - PONTO H	01	ESTRADA MUNICIPAL - P. FINAL (BAR DO QUIRINO)	01	ESTRADA MUNICIPAL - P. FINAL (BAR DO QUIRINO)	01	ESTRADA MUNICIPAL - P. FINAL (BAR DO QUIRINO)
02	R. LEOPOLDO MACHADO	02	ESTRADA DO CRISTAL	02	ESTRADA DO CRISTAL	02	ESTRADA DO CRISTAL
03	AV. SÃO PAULO	03	ESTRADA DO MATO DENTRO	03	ESTRADA DO MATO DENTRO	03	ESTRADA DO MATO DENTRO
04	R. LAUREANO BALDY	04	ESTRADA DOM JOSÉ MELHADO CAMPOS	04	ESTRADA DOM JOSÉ MELHADO CAMPOS	04	ESTRADA DOM JOSÉ MELHADO CAMPOS
05	R. AMÉRICO BRASILENSE	05	R. QUIRINO DE MELLO	05	R. QUIRINO DE MELLO	05	R. QUIRINO DE MELLO
06	R. THEODORO MENDES	06	R. DO TERÇO	06	R. DO TERÇO	06	R. DO TERÇO
07	R. MAIRINQUE	07	R. QUINZINHO DE MORAES	07	R. QUINZINHO DE MORAES	07	R. QUINZINHO DE MORAES
08	R. JOÃO FERREIRA DA SILVA	08	AV. TRÊS MARÇO	08	AV. TRÊS MARÇO	08	AV. TRÊS MARÇO
09	R. CRUZ E SOUZA	09	AV. ENG. CARLOS REINALDO MENDES	09	AV. ENG. CARLOS REINALDO MENDES	09	AV. ENG. CARLOS REINALDO MENDES
10	R. HERCULES TAVARES	10	R. GUSTAVO MONTEIRO FILHO	10	R. GUSTAVO MONTEIRO FILHO	10	R. GUSTAVO MONTEIRO FILHO
11	R. PADRE MADUREIRA	11	R. SALIBA MOTA	11	R. SALIBA MOTA	11	R. SALIBA MOTA
12	AV. ENG. CARLOS REINALDO MENDES	12	R. PADRE MADUREIRA	12	R. PADRE MADUREIRA	12	R. PADRE MADUREIRA
13	AV. TRÊS MARÇO	13	AV. SÃO PAULO	13	AV. SÃO PAULO	13	AV. SÃO PAULO
14	R. QUIRINO DE MELLO	14	R. XV DE NOVENBRO	14	R. XV DE NOVENBRO	14	R. XV DE NOVENBRO
15	R. DO TERÇO	15	R. SOUZA PEREIRA	15	R. SOUZA PEREIRA	15	R. SOUZA PEREIRA
16	R. QUINZINHO DE MORAES	16	R. MONS. JOÃO SOARES	16	R. MONS. JOÃO SOARES	16	R. MONS. JOÃO SOARES
17	R. SEM NOME	17	R. XV DE NOVENBRO	17	R. XV DE NOVENBRO	17	R. XV DE NOVENBRO
18	ESTRADA DOM JOSÉ MELHADO CAMPOS	18	R. RODRIGUES PACHECO	18	R. RODRIGUES PACHECO	18	R. RODRIGUES PACHECO
19	ESTRADA DO MATO DENTRO	19	R. CEL. CAVALHEIROS	19	R. CEL. CAVALHEIROS	19	R. CEL. CAVALHEIROS
20	ESTRADA DO CRISTAL	20	AV. DOM AGUIRRE	20	AV. DOM AGUIRRE	20	AV. DOM AGUIRRE
21	ESTRADA MUNICIPAL - P. FINAL (BAR DO QUIRINO)	21	T.S.P. - PLATAFORMA P2 - PONTO "H"	21	T.S.P. - PLATAFORMA P2 - PONTO "H"	21	T.S.P. - PLATAFORMA P2 - PONTO "H"
TOTAL PAVIMENT.		9,442	14,802	TOTAL PAVIMENT.		8,221	16,225
TOTAL NÃO PAVIMENT.		24,244	0,000	TOTAL NÃO PAVIMENT.		24,446	0,000
TOTAL KM		24,244	14,802	TOTAL KM		24,446	16,225

OBS.:  
BASE DA LINHA

VISTO Dpto. TÉCNICO

VIGOROU ATÉ:

Linha: MATO DENTRO		Terminal: SÃO PAULO		Empresa:		Vigência em:	
Nº: 033		Plataf.: P.2					
Ponto: H							
SENTIDO DE IDA (C x B)		SENTIDO DE VOLTADA (B x C)					
Nº	QUILOMETRAGEM		Nº	QUILOMETRAGEM		Paviment.	TERRA
	Paviment.	PARALEL.		PARALEL.	Paviment.		
01	T.S.P. PLATAFORMA P2 - PONTO H	0,032	LOGRADOURO	01	ESTRADA DO CRISTAL P.F. ( BAR DO CHICO )		6,852
02	R. LEOPOLDO MACHADO	0,310		02	ESTRADA DO MATO DENTRO		4,587
03	AV. SÃO PAULO	1,280		03	ESTRADA DOM JOSÉ MELHADO CAMPOS		4,508
04	R. LAUREANO BALDY	0,070		04	R. QUIRINO DE MELLO	0,286	
05	R. AMÉRICO BRASILIENSE	0,067		05	R. DO TERÇO	0,112	
06	R. THEODORO MENDES	0,083		06	R. QUINZINHO DE MORAES	0,640	
07	R. MAIRINQUE	0,100		07	AV. TRÊS MARÇO	0,971	5,291
08	R. JOÃO FERREIRA DA SILVA	0,185		08	AV. ENG. CARLOS REINALDO MENDES	2,689	
09	R. CRUZ E SOUZA	0,135		09	R. GUSTAVO MONTEIRO FILHO	0,106	
10	R. HERCULES TAVARES	0,067		10	R. SALIBA MOTA	0,310	
11	R. PADRE MADUREIRA	0,153		11	R. PADRE MADUREIRA	0,655	
12	AV. ENG. CARLOS REINALDO MENDES	2,860		12	AV. SÃO PAULO	1,220	
13	AV. TRÊS MARÇO	1,821		13	R. XV DE NOVENBRO	0,082	
14	R. QUIRINO DE MELLO	0,634	4,896	14	R. SOUZA PEREIRA	0,176	
15	R. DO TERÇO	0,112		15	R. MONS. JOÃO SOARES	0,088	
16	R. QUINZINHO DE MORAES	0,640		16	R. XV DE NOVENBRO	0,058	
17	R. SEM NOME	0,121		17	R. RODRIGUES PACHECO	0,256	
18	ESTRADA DOM JOSÉ MELHADO CAMPOS	0,772	3,440	18	R. CEL. CAVALHEIROS	0,128	
19	ESTRADA DO MATO DENTRO		4,572	19	AV. DOM AGUIRRE	0,275	
20	ESTRADA DO CRISTAL P.F. ( BAR DO CHICO )		6,877	20	T.S.P. - PLATAFORMA P2 - PONTO "H"	0,170	
TOTAL PAVIMENT.		9,442		TOTAL PAVIMENT.		8,221	21,238
TOTAL NÃO PAVIMENT.			19,785	TOTAL NÃO PAVIMENT.			21,238
TOTAL KM		29,227		TOTAL KM		29,459	
OBS.: ATENDIMENTO 01 - AZUL				VISTO Dpto. TÉCNICO		VIGOROU ATÉ:	
BAIRRO DO CRISTAL							



Linha: MATO DENTRO		Empresa: SÃO PAULO		Vigência Em:			
Terminal: 033		Plataf.: P.2					
Ponto: H							
SENTIDO DE IDA (C x B)		SENTIDO DE VOLTA (B x C)		QUILOMETRAGEM			
Nº	PAVIMENT.	PARALEL.	TERRA	Nº	PAVIMENT.	PARALEL.	TERRA
01	0,032			01			
02	0,310			02			6,544
03	1,280			03			2,046
04	0,070			04			1,041
05	0,083			05			0,537
06	0,100			06			3,496
07	0,185			07			4,508
08	0,135			08			
09	0,067			09			
10	0,153			10			5,291
11	2,860			11			
12	1,821			12			
13	0,634		4,896	13			
14	0,112			14			
15	0,640			15			
16	0,121			16			
17	0,772			17			
18			3,440	18			
19			3,495	19			
20			0,548	20			
21			1,030	21			
22			2,043	22			
23			6,551	23			
TOTAL PAVIMENT.		9,442		TOTAL PAVIMENT.		8,221	
TOTAL NÃO PAVIMENT.		22,003		TOTAL NÃO PAVIMENT.		23,463	
TOTAL KM		31,445		TOTAL KM		31,684	
OBS.: ATENDIMENTO 02 - VERDE -				VISTO Dpto. TÉCNICO		VIGOROU ATÉ:	
ESTRADA SANTA RITA E AO BAIRRO DO CRISTAL.							

Linha: MATO DENTRO		Empresa: SÃO PAULO		Vigência em:					
Nº: 033		Terminal: P.2							
Ponto: H		Plataforma: P.2							
SENTIDO DE IDA (C x B)		SENTIDO DE VOLTA (B x C)							
Nº	LOGRADOURO	PAVIMENT.	QUILOMETRAGEM PARALEL.	TERRA	Nº	LOGRADOURO	PAVIMENT.	QUILOMETRAGEM PARALEL.	TERRA
01	T.S.P. PLATAFORMA P2 - PONTO H	0,032			01	ESTRADA DO CRISTAL (BAR DO CHICO)			6,544
02	R. LEOPOLDO MACHADO	0,310			02	ESTRADA SANTA RITA			2,046
03	AV. SÃO PAULO	1,280			03	ACESSO DA ESTRADA SANTA RITA			1,041
04	R. LAUREANO BALDY	0,070			04	ESTRADA DO GENEBRA			0,537
05	R. AMÉRICO BRASILENSE	0,067			05	ESTRADA DO MATO DENTRO			3,496
06	R. THEODORO MENDES	0,083			06	ESTRADA DOM JOSÉ MELHADO CAMPOS			4,508
07	R. MAIRINQUE	0,100			07	R. QUIRINO DE MELLO	1,112		
08	R. JOÃO FERREIRA DA SILVA	0,185			08	ESTRADA DO VAREJÃO	1,383		1,600
09	R. CRUZ E SOUZA	0,135			09	R. ANTONIO DE S. NETO (PRESÍDIO)	0,817		
10	R. HERCULES TAVARES	0,067			10	ESTRADA DO VAREJÃO	0,112		1,579
11	R. PADRE MADUREIRA	0,153			11	R. QUIRINO DE MELLO	0,640		
12	AV. ENG. CARLOS REINALDO MENDES	2,860		5,292	12	R. DO TERÇO	0,971		
13	AV. TRÊS MARÇO	1,425			13	R. QUINZINHO DE MORAES	2,689		
14	R. QUIRINO DE MELLO	1,438			14	AV. TRÊS MARÇO	0,106		5,291
15	ESTRADA DO VAREJÃO	1,383		1,600	15	AV. ENG. CARLOS REINALDO MENDES	0,310		
16	R. ANTONIO DE S. NETO (PRESÍDIO)			1,579	16	R. GUSTAVO MONTEIRO FILHO	0,655		
17	ESTRADA DO VAREJÃO				17	R. SALIBA MOTA	1,220		
18	R. QUIRINO DE MELLO				18	R. PADRE MADUREIRA	0,082		
19	R. DO TERÇO				19	AV. SÃO PAULO	0,176		
20	R. QUINZINHO DE MORAES				20	R. XV DE NOVENBRO	0,088		
21	R. SEM NOME				21	R. SOUZA PEREIRA	0,058		
22	ESTRADA DOM JOSÉ MELHADO CAMPOS			3,440	22	R. MONS. JOÃO SOARES	0,256		
23	ESTRADA DO MATO DENTRO			3,495	23	R. XV DE NOVENBRO	0,128		
24	ESTRADA DO GENEBRA			0,548	24	R. RODRIGUES PACHECO	0,275		
25	ACESSO DA ESTRADA SANTA RITA			1,030	25	R. CEL. CAVALHEIROS			
26	ESTRADA SANTA RITA			2,043	26	AV. DOM AGUIRRE			
27	ESTRADA DO CRISTAL (BAR DO CHICO)			6,551	27	T.S.P. - PLATAFORMA P2 - PONTO 'H'			
TOTAL PAVIMENT.		12,050	0,000	25,578	TOTAL PAVIMENT.		11,247	0,000	26,642
TOTAL NÃO PAVIMENT.			25,578		TOTAL NÃO PAVIMENT.			26,642	
TOTAL KM		37,628			TOTAL KM		37,889		
OBS.: ATENDIMENTO 03 - AMARELO - PRESÍDIO, ESTRADA SANTA RITA E BAIRRO DO CRISTAL.									
VISTO Dpto. TÉCNICO									
VIGOROU ATÉ:									

✶

✶

Linha: MATO DENTRO		EMPRESA:		VIGÊNCIA EM:	
Nº: 033		TERMINAL: SÃO PAULO			
PONTO: H		PLATAFORMA: P.2			
SENTIDO DE IDA (C x B)		SENTIDO DE VOLTADA (B x C)		QUILOMETRAGEM	
Nº	LOGRADOURO	TERRA	Nº	LOGRADOURO	TERRA
PAVIMENT.		PAVIMENT.		PAVIMENT.	
01	T.S.P. PLATAFORMA P2 - PONTO H	0,032			
02	R. LEOPOLDO MACHADO	0,310			
03	AV. SÃO PAULO	1,280			
04	R. LAUREANO BALDY	0,070			
05	R. AMÉRICO BRASILIENSE	0,067			
06	R. THEODORO MENDES	0,083			
07	R. MAIRINQUE	0,100			
08	R. JOÃO FERREIRA DA SILVA	0,185			
09	R. CRUZ E SOUZA	0,135			
10	R. HERCULES TAVARES	0,067			
11	R. PADRE MADUREIRA	0,153			
12	AV. ENG. CARLOS REINALDO MENDES	2,860			
13	AV. TRÊS MARÇO	0,567			
14	R. PAULO VARCHAVTCHIN (SANT CLAIRE / VILLA OLIMPIYA RETORS)	3,282			
15	AV. TRÊS MARÇO	1,254	4,896		
16	R. QUIRINO DE MELLO	0,634			
17	R. DO TERÇO	0,112			
18	R. QUINZINHO DE MORAES	0,640			
19	R. SEM NOME	0,121			
20	ESTRADA DOM JOSÉ MELHADO CAMPOS	0,772			
21	ESTRADA DO MATO DENTRO		3,440		
22	ESTRADA DO CRISTAL		4,572		
23	ESTRADA MUNICIPAL - P. FINAL (BAR DO QUIRINO)		1,577		
			0,317		
TOTAL PAVIMENT.		12,724	14,802	TOTAL PAVIMENT.	
TOTAL NÃO PAVIMENT.		-----	-----	TOTAL NÃO PAVIMENT.	
TOTAL KM		27,526	-----	TOTAL KM	
				VISTO Dpno. TÉCNICO	
				VIGOROU ATÉ:	

OBS.: ATENDIMENTO 04 - VERMELHO - CONDOMÍNIO SAINT CLAIRE



# URBES

## TRÂNSITO E TRANSPORTES

VIGÊNCIA EM
/ /

LINHA NOME: APARECIDINHA / VIA TERRA

EMPRESA:

LINHA Nº: 034

TIPO DE DIA: SEGUNDA A SEXTA-FEIRA

TERMINAL: SÃO PAULO

PONTO: H

PLATAFORMA: P.2

Convencional	
Tabela: 101	
Final	T.S.P.
	P1
	2 05:50
07:10	2 08:30
<b>10:10</b>	
	11:00
4 12:30	13:30
<b>15:05</b>	16:00
17:35	4 18:25
19:50	REC.
	R1

Efetivo

Padron	
Tabela: 102	
Final	T.S.P.
	P2
6 22:10	
	T2
	5 23:05
	REC.
	R2

Reaproveitamento

Padron	
Tabela: 103	
Final	T.S.P.
	T1 Transf
6 11:05	
	T1 Transf
6 16:05	
	Transf

Reaproveitamento

OBS.: OS HORÁRIOS EM DESTAQUE SÃO PARA AS REFEIÇÕES

2 - O HORÁRIO EM VERDE CUMPRE ATENDIMENTO AO PRESÍDIO, PRODELIM E AO PORTAL DO SANTIAGO.

4 - O HORÁRIO EM VERMELHO CUMPRE ATENDIMENTO AO JARDIM JOSANE.

5 - O HORÁRIO EM CINZA CUMPRE ATENDIMENTO AO JARDIM JOSANE **SEM ATENDER** AO PORTAL SANTIAGO.

6 - HORÁRIO EM ROXO, PARTE DA AV. ROBERTO SIMONSEM (SENAI) E SEGUE PARA O TERMINAL SANTO ANTONIO, PELO ITINERÁRIO DETERMINADO.

**Tabela 102** - REAPROVEITAMENTO DA L-102 - CIRCULAR CENTRO (**Tabela 101**)

**Tabela 103** - REAPROVEITAMENTO DA L-73 - JÚLIO DE MESQUITA (**Tabela 109**)



# URBES

TRÂNSITO E TRANSPORTES

VIGÊNCIA EM
/ /

LINHA NOME: APARECIDINHA / VIA TERRA

EMPRESA:

LINHA Nº: 034

TIPO DE DIA: SÁBADO

TERMINAL: SÃO PAULO

PONTO: H

PLATAFORMA: P.2

Convencional

Tabela: 201

Final		T.S.P.
		06:30
07:30	1	08:30
<b>10:10</b>		
	1	11:00
12:40		13:30
14:50		15:35
<b>17:05</b>		REC
	R1	

Efetivo

OBS.: OS HORÁRIOS EM DESTAQUE SÃO PARA AS REFEIÇÕES

1 - OS HORÁRIOS EM AZUL CUMPREM ATENDIMENTO AO PRESÍDIO SEM ATENDER AO PORTAL SANTIAGO.

**Tabela 201** - NÃO POSSUI POSICIONAMENTO POIS INICIA NA LINHA 29 - HOLLINGSWORTH (**Tabela 203**).

# URBES

## TRÂNSITO E TRANSPORTES

VIGÊNCIA EM
/ /

LINHA NOME: APARECIDINHA / VIA TERRA

EMPRESA:

LINHA Nº: 034

TIPO DE DIA: DOMINGO

TERMINAL: SÃO PAULO

PONTO: H

PLATAFORMA: P.2

Convencional

Tabela: 301

Final	T.S.P.
	P1
	06:30
07:30	08:30
<b>09:30</b>	
	11:00
12:40	13:30
14:50	15:35
<b>17:05</b>	REC.
	R1

Efetivo

OBS.: OS HORÁRIOS EM DESTAQUE SÃO PARA AS REFEIÇÕES

SENTIDO DE IDA (C x B)		SENTIDO DE VOLTA (B x C)		VIGÊNCIA EM:	
Nº	LOGRADOURO	Nº	LOGRADOURO	PARALEL.	TERRA
01	T.S.P. - PLATAFORMA P2 - PONTO "H"	01	R. ALFREDO SOARES (PF DF Nº122)	0,142	
02	R. LEOPOLDO MACHADO	02	R. ROSA DOROTEIA MULLER	0,039	
03	AV. SÃO PAULO	03	ESTRADA DO BARREIRO	0,237	
04	R. LAUREANO BALDY	01	R. QUIRINO DE MELLO	0,254	
05	R. AMÉRICO BRASILIENSE	02	R. DO TERÇO	0,112	
06	R. THEODORO MENDES	03	R. QUINZINHO DE MORAES	0,640	
07	R. MAIRINQUE	04	AV. TRÊS MARÇO	0,647	
08	R. JOÃO FERREIRA DA SILVA	05	ESTRADA LEONIDAS DO AMARAL		3,594
09	R. CRUZ E SOUZA	06	ESTRADA DO MATO DENTRO		0,440
10	R. HERCULES TAVARES	07	ESTRADA DA SERRINHA		5,558
11	R. PADRE MADUREIRA	08	AV. TRÊS MARÇO	1,354	
12	AV. ENG. CARLOS REINALDO MENDES	09	AV. ENG. CARLOS REINALDO MENDES	2,689	
13	AV. TRÊS MARÇO	10	R. GUSTAVO MONTEIRO FILHO	0,106	
14	ESTRADA DA SERRINHA	11	R. SALIBA MOTA	0,310	
15	ESTRADA DO MATO DENTRO	12	R. PADRE MADUREIRA	0,655	
16	ESTRADA LEONIDAS DO AMARAL	13	AV. SÃO PAULO	1,220	
17	AV. TRÊS MARÇO	14	R. XV DE NOVENBRO	0,082	
18	R. QUIRINO DE MELLO	15	R. SOUZA PEREIRA	0,176	
19	ESTRADA DO VAREJÃO	16	R. MONS. JOÃO SOARES	0,088	
20	ESTRADA DO MANEQUINHO (ATÉ PORTAL DE SANTIAGO)	17	R. XV DE NOVENBRO	0,058	
21	ESTRADA DO VAREJÃO	18	R. RODRIGUES PACHECO	0,256	
22	ESTRADA DO BOM JARDIM	19	R. CEL. CAVALHEIROS	0,128	
23	ESTRADA DO BARREIRO	20	AV. DOM AGUIRRE	0,275	
24	R. JOSE ROSA FILHO	21	T.S.P. - PLATAFORMA P2 - PONTO "H"	0,170	
25	R. ALFREDO SOARES (PF DF Nº122)				
TOTAL PAVIMENT.		TOTAL PAVIMENT.		9,637	0,000
TOTAL NÃO PAVIMENT.		TOTAL NÃO PAVIMENT.		19,229	9,592
TOTAL KM		TOTAL KM			
9,162		22,754			
31,916					
OBS.: VISTO Dpto. TÉCNICO					
BASE DA LINHA					

*(Handwritten signatures and marks)*





Linha: APARECIDINHA / VIA TERRA		EMPRESA:		VIGÊNCIA EM:					
Nº: 034		TERMINAL: SÃO PAULO							
PONTO: H		PLATAF.: P.2							
SENTIDO DE IDA ( C x B )		SENTIDO DE VOLTA ( B x C )							
Nº	LOGRADOURO	PAVIMENT.	QUILOMETRAGEM PARALEL.	TERRA	Nº	LOGRADOURO	PAVIMENT.	QUILOMETRAGEM PARALEL.	TERRA
01	T.S.P. - PLATAFORMA P2 - PONTO "H"	0,033							
02	R. LEOPOLDO MACHADO	0,287							
03	AV. SÃO PAULO	1,280							
04	R. LAUREANO BALDY	0,070							
05	R. AMÉRICO BRASILENSE	0,067							
06	R. THEODORO MENDES	0,083							
07	R. MAIRINQUE	0,100							
08	R. JOÃO FERREIRA DA SILVA	0,185							
09	R. CRUZ E SOUZA	0,135							
10	R. HERCULES TAVARES	0,067							
11	R. PADRE MADUREIRA	0,153							
12	AV. ENG. CARLOS REINALDO MENDES	2,860							
13	AV. TRÊS MARÇO	1,350							
14	ESTRADA DA SERRINHA			0,053					
15	ESTRADA DO MATO DENTRO			5,559					
16	ESTRADA LEONIDAS DO AMARAL			0,446					
17	AV. TRÊS MARÇO			3,593					
18	R. QUIRINO DE MELLO	0,675							
19	ESTRADA DO VAREJÃO	1,438							
20	R. ANTONIO DE S. NETO ( PRESÍDIO )	0,667		1,609					
21	AV. VELA OLÍMPICA ( PRODELIM )	1,841							
22	R. ANTONIO DE S. NETO ( PRESÍDIO )	0,693							
23	ESTRADA DO MANEQUINHO (ATÉ PORTAL DE SANTIAGO )								
24	ESTRADA DO VAREJÃO			2,848					
25	ESTRADA DO BOM JARDIM	0,245		0,580					
26	ESTRADA DO BARREIRO	0,097		3,709					
27	R. JOSÉ ROSA FILHO	0,037		3,775					
28	R. ALFREDO SOARES (PF DF Nº122)								
TOTAL PAVIMENT.		12,363	0,000	22,172	TOTAL PAVIMENT.		0,000	0,000	0,000
TOTAL NÃO PAVIMENT.		34,535	22,172	-----	TOTAL NÃO PAVIMENT.		-----	0,000	-----
TOTAL KM					TOTAL KM				
OBS.: ATENDIMENTO 02 - VERDE - CUMPRE ATENDIMENTO AO PRESIDIO E PRODELIM PELO ITINERARIO DA LINHA 34.						VISTO Dpto. TÉCNICO		VIGOROU ATÉ:	
ATENDIMENTO AO PRESIDIO E PRODELIM									











# URBES

## TRÂNSITO E TRANSPORTES

VIGÊNCIA EM:

LINHA NOME: GUTIERRES

EMPRESA:

LINHA Nº: 037

TIPO DE DIA: SEGUNDA A SEXTA-FEIRA

TERMINAL: SÃO PAULO

PONTO: B

PLATAFORMA: P.1

Convencional

Tabela: 101

	Final		T.S.P.
P3			
3	04:40	4	05:25
4	06:10	4	07:05
4	07:50		08:55
	09:45		10:20
	11:25	1	12:00
	13:05		13:40
	14:55	3	15:30
3	16:10	4	17:00
4	17:50	1	18:50
	19:25	3	20:00
3	21:00	3	21:50
3	22:30	3	23:20
	REC		
R3			

Efetivo

Convencional

Tabela: 102

	Final		T.S.P.
P3			
3	05:25	1	06:15
	07:10		07:45
	09:00	3	09:35
3	10:20	4	11:10
4	12:00	3	12:50
3	13:35	3	14:25
3	15:25	3	16:15
3	16:55	3	17:45
3	18:35	3	19:15
3	20:15		21:05
	22:00		22:35
	REC		
R1			

Efetivo

OBS.: OS HORÁRIOS EM DESTAQUE SÃO PARA AS REFEIÇÕES.

1 - OS HORÁRIOS EM AZUL CUMPRE ATENDIMENTO A FABRICA PLUMA.

2 - OS HORÁRIOS EM VERDE CUMPRE PONTO FINAL NA FABRICA PLUMA.

NO POSICIONAMENTO E RECOLHIMENTO

3 - OS HORÁRIOS EM AMARELO ATENDE AO BAIRRO CAPUTERA.

4 - OS HORÁRIOS EM VERMELHO ATENDE AO BAIRRO CAPUTERA E ESCOLA DE BRIGADEIRO TOBIAS.

# URBES

## TRÂNSITO E TRANSPORTES



VIGÊNCIA EM:
/ /

LINHA NOME: GUTIERRES

EMPRESA:

LINHA Nº: 037

TIPO DE DIA: SÁBADOS

TERMINAL: SÃO PAULO

PONTO: B

PLATAFORMA: P.1

Convencional  
Tabela: 201

	Final		T.S.P
P1			
	04:40	1	05:10
	05:40	3	06:10
3	06:50	3	07:30
3	08:15	3	09:00
3	<b>10:00</b>		10:50
	11:30	3	12:05
3	13:05	3	14:00
3	<b>15:00</b>		15:40
	16:20		16:50
	17:30	3	18:00
3	18:40		19:20
	19:50		20:20
	<b>21:10</b>		21:40
	22:10	3	22:40
3	23:20		REC.

R1

Efetivo

OBS.: OS HORÁRIOS EM DESTAQUE SÃO PARA AS REFEIÇÕES.

1 - OS HORÁRIOS EM AZUL CUMPRE ATENDIMENTO A FABRICA PLUMA.

3 - OS HORÁRIOS EM AMARELO ATENDE AO BAIRRO CAPUTERA.

# URBES

## TRÂNSITO E TRANSPORTES

VIGÊNCIA EM:
/ /

--

LINHA NOME: GUTIERRES

EMPRESA:

LINHA Nº: 037

TIPO DE DIA: DOMINGOS E FERIADOS

TERMINAL: SÃO PAULO

PONTO: B

PLATAFORMA: P.1

Convencional  
Tabela: 301

	Final		T.S.P
P2			
2	05:00	3	05:30
3	06:10		06:50
	07:15	3	07:45
3	08:25	3	09:05
3	<b>10:05</b>		10:50
	11:30	3	12:05
3	13:05	3	14:00
3	<b>15:00</b>		15:40
	16:20		16:50
	17:30	3	18:00
3	18:40		19:20
	19:50		20:20
	<b>21:10</b>		21:40
	22:10	3	22:40
3	23:20		REC.
		R1	

Efetivo

OBS.: OS HORÁRIOS EM DESTAQUE SÃO PARA AS REFEIÇÕES.

- 1 - OS HORÁRIOS EM AZUL CUMPRE ATENDIMENTO A FABRICA PLUMA.
- 2 - OS HORÁRIOS EM VERDE CUMPRE PONTO FINAL NA FABRICA PLUMA. NO POSICIONAMENTO E RECOLHIMENTO
- 3 - OS HORÁRIOS EM AMARELO ATENDE AO BAIRRO CAPUTERA.









Linha: GUTIERRES		EMPRESA:		VIGÊNCIA EM:			
Nº: 037		SÃO PAULO					
Plataf.: B		TERMINAL: P.1					
SENTIDO DE IDA (C x B)		SENTIDO DE VOLTA (B x C)		QUILOMETRAGEM			
Nº	PAVIMENT.	PARALEL.	TERRA	Nº	PAVIMENT.	PARALEL.	TERRA
01	0,070			01			
02	0,310			02	1,780		4,467
03	1,550			03	1,165		
04	0,087			04	1,284		
05	0,371			05	1,256		
06	0,091			06	0,089		
07	0,174			07	0,073		
08	0,241			08	0,112		
09	0,080			09	0,073		
10	0,399			10	0,152		
11	0,428			11	0,361		
12	0,206			12	0,679		
13	0,116			13	0,150		
14	0,161			14	0,506		
15	0,092			15	0,159		
16	0,125			16	0,412		
17	1,007			17	0,218		
18	0,245			18	1,325		
19	0,144			19	0,082		
20	0,242			20	0,176		
21	0,677			21	0,088		
22	0,975			22	0,058		
23	1,478			23	0,256		
24	0,787			24	0,128		
25			4,736	25	0,275		
26				26	0,116		
TOTAL PAVIMENT.		10,056	4,736	TOTAL PAVIMENT.		10,972	4,467
TOTAL NÃO PAVIMENT.				TOTAL NÃO PAVIMENT.			
TOTAL KM		14,792		TOTAL KM		15,439	
OBS.: ATENDIMENTO 03 - AMARELO -				OBS.: ATENDIMENTO 03 - AMARELO -			
CUMPRE PONTO FINAL NA CAPUTERA E ATENDE A PLUMA				CUMPRE PONTO FINAL NA CAPUTERA E ATENDE A PLUMA			
				VISTO Dpto. TÉCNICO			
				VIGOROU ATÉ:			



Linha: GUTIERRES		EMPRESA:		VIGÊNCIA EM:	
Nº: 037		SÃO PAULO			
Plataf.: B		Terminal: P.1			
SENTIDO DE IDA (C x B)		SENTIDO DE VOLTA (B x C)		QUILOMETRAGEM PARALEL.	
Nº	LOGRADOURO	Nº	LOGRADOURO	PAVIMENT.	TERRA
01	T.S.P. - PLATAFORMA P1 - PONTO "B"	01	AV. BANDEIRANTES ( ESCOLA DE BRIG.TOBIAS )	1,342	
02	R. LEOPOLDO MACHADO	02	R. JOSÉ SARTI	0,130	
03	AV. SAO PAULO	03	ÁREA DE TRANSFERÊNCIA DE BRIGADEIRO	0,263	
04	R. PADRE LESSA	04	AV. BANDEIRANTES	0,860	
05	R. JOÃO FERREIRA DA SILVA	05	R. BERNARDINO DE CAMARGO REIS	0,359	
06	R. DOS EXPEDICIONÁRIOS	06	R. ALFREDO FERNANDES	0,297	
07	AV. SÃO PAULO	07	ESTRADA TEXACO		1,170
08	R. ANTONIO MONTEIRO	08	ESTRADA MARIA DOLORES PIAIA LORATO		4,476
09	R. ESTACIO DE SA	09	ROD. RAPOSO TAVARES	1,780	
10	R. RODRIGUES DO PADRO	10	MARGINAL DE ACESSO A UNISO	1,165	
11	R. ARISTIDES SILVA LOBO	11	ROD. RAPOSO TAVARES	1,284	
12	R. PEDRO JOSÉ SENER	12	R. RAMON HARO MARTINI	1,256	
13	R. RAMON HARO MARTINI	13	R. HIPÓLITO JOSÉ DA COSTA	0,089	
14	R. PEDRO JOSÉ SENER	14	R. OLÍMPIO LOUREIRO	0,073	
15	PÇA. FREI ACHILLES KLOECKNER	15	R. PEDRO JOSÉ SENER	0,112	
16	R. PINDORAMA	16	R. PEDRO NOLASCO	0,073	
17	R. RAMON HARO MARTINI	17	R. HIPÓLITO JOSÉ DA COSTA	0,152	
18	R. JOAQUIM SCHERPEL	18	R. ARISTIDES SILVA LOBO	0,361	
19	R. JAMES TADEU DE PAULA RAMOS	19	R. RODRIGUES DO PRADO	0,679	
20	R. VICENTE CELESTINO	20	AV. SÃO PAULO (ATÉ ATÉ A ROTATÓRIA)	0,150	
21	R. RAMON HARO MARTINI	21	AV. SÃO PAULO	0,506	
22	ROD. RAPOSO TAVARES (ATÉ A R. NOG. PADILHA E RETOR)	22	R. NILO PEÇANHA	0,159	
23	ESTRADA MARIA DOLORES PIAIA LORATO	23	R. HERCULES TAVARES	0,412	
24	ESTRADA TEXACO	24	R. PADRE MADUREIRA	0,218	
25	R. ALFREDO FERNANDES	25	AV. SÃO PAULO	1,325	
26	R. BERNARDINO DE CAMARGO REIS	26	R. XV DE NOVENBRO	0,082	
27	AV. BANDEIRANTES	27	R. SOUZA PEREIRA	0,176	
28	ÁREA DE TRANSFERÊNCIA DE BRIGADEIRO	28	R. MONS. JOÃO SOARES	0,088	
29	R. JOSÉ SARTI	29	R. XV DE NOVENBRO	0,058	
30	AV. BANDEIRANTES ( ESCOLA DE BRIG.TOBIAS )	30	R. RODRIGUES PACHECO	0,256	
		31	R. CEL. CAVALHEIROS	0,128	
		32	AV. DOM AGUIRRE	0,275	
		33	T.S.P. - PLATAFORMA P1 - PONTO "B"	0,116	
TOTAL PAVIMENT.		TOTAL PAVIMENT.		14,223	0,000
TOTAL NÃO PAVIMENT.		TOTAL NÃO PAVIMENT.		5,595	5,646
TOTAL KM		TOTAL KM		19,869	
OBS.: ATENDIMENTO 04 - VERMELHO - VISTO Dpto. TÉCNICO					





# URBES

## TRÂNSITO E TRANSPORTES

VIGÊNCIA EM:

/ /

LINHA NOME: VILA JARDINI / JARDIM AMÉRICA

EMPRESA:

LINHA Nº: 040

TIPO DE DIA: SÁBADOS

TERMINAL: SANTO ANTONIO

PONTO: D

PLATAFORMA: P.1

Padron  
Tabela: 201

	Final	T.S.A.
P1		
	04:45	05:19
	05:51	06:25
	06:57	07:31
	<b>08:23</b>	08:57
	09:29	10:03
	10:35	11:09
	11:41	12:15
	12:47	13:21
	<b>14:13</b>	14:47
	15:19	15:53
	16:25	16:57
	17:29	18:01
	18:33	19:05
	19:37	20:09
	<b>21:01</b>	21:33
	22:05	22:37
	23:09	23:41
	REC.	
R1		

Efetivo

OBS.: OS HORÁRIOS EM DESTAQUE SÃO PARA AS REFEIÇÕES.

# URBES

## TRÂNSITO E TRANSPORTES

VIGÊNCIA EM:

/ /

LINHA NOME: VILA JARDINI / JARDIM AMÉRICA

EMPRESA:

LINHA Nº: 040

TIPO DE DIA: DOMINGOS E FERIADOS

TERMINAL: SANTO ANTONIO

PONTO: D

PLATAFORMA: P.1

Padron  
Tabela 301

	Final	T.S.A.
P1		
	04:45	05:14
	05:41	06:14
	06:51	07:23
	<b>08:21</b>	08:53
	09:31	10:03
	10:41	11:13
	11:51	12:23
	13:01	13:33
	<b>14:31</b>	15:03
	15:41	16:13
	16:51	17:23
	18:01	18:33
	19:11	19:43
	<b>20:41</b>	21:13
	21:51	22:23
	23:01	23:40
	REC.	
R1		

Efetivo

OBS.: OS HORÁRIOS EM DESTAQUE SÃO PARA AS REFEIÇÕES.



Linha: VILA JARDINI / JARDIM AMÉRICA		EMPRESA: SANTO ANTONIO		VIGÊNCIA EM:	
Nº: 040		TERMINAL: PLATAF.: P.1			
Ponto: D					
SENTIDO DE IDA (C x B)		SENTIDO DE VOLTA (B x C)		QUILOMETRAGEM	
Nº	PAVIMENT.	Nº	PAVIMENT.	PARALEL.	TERRA
01	0,306	01	0,040		
02	0,203	02	0,306		
03	0,057	03	0,133		
04	0,948	04	0,565		
05	0,100	05	0,221		
06	1,078	06	0,443		
07	1,353	07	0,584		
08	0,530	08	0,015		
09	0,472	09	0,077		
10	0,358	10	0,572		
11	0,085	11	0,863		
12	0,221	12	0,070		
13	0,565	13	0,070		
14	0,133	14	0,427		
15	0,306	15	0,790		
16	0,158	16	0,070		
17	0,149	17	0,348		
18	0,118	18	0,574		
		19	0,058		
		20	0,330		
		21	0,140		
		22	0,050		
		23	0,067		
		24	0,103		
		25	0,115		
		26	0,031		
			0,057		
TOTAL PAVIMENT.		TOTAL PAVIMENT.		7,049	0,000
TOTAL NÃO PAVIMENT.		TOTAL NÃO PAVIMENT.		-----	-----
TOTAL KM		TOTAL KM		7,049	0,000
				VISTO Dpto. TÉCNICO	
				VIGOROU ATÉ:	

X

Ⓞ



Linha: VILA JARDINI / JARDIM AMERICA		EMPRESA: SANTO ANTONIO		VIGÊNCIA EM:					
Terminal: 040		Plataf.: P.1							
Ponto: D									
SENTIDO DE IDA (C x B)		SENTIDO DE VOLTA (B x C)							
Nº	LOGRADOURO	PAVIMENT.	QUILOMETRAGEM PARALEL.	TERRA	Nº	LOGRADOURO	PAVIMENT.	QUILOMETRAGEM PARALEL.	TERRA
01	T.S.A. - PLATAFORMA P1 - PONTO "D"	0,306			01	R. VICTÓRIA SACKER REZE	0,411		
02	AV. LUIZ FERRAZ DE SAMPAIO JUNIOR	0,203			02	R. JOÃO WAGNER WEY	0,276		
03	R. DR. ALVARO SOARES	0,057			03	R. LITUANIA	0,592		
04	R. SETE DE SETEMBRO	0,948			04	R. ABRAHAM LINCOLN	0,565		
05	PRACA NOVE DE JULHO	0,100			05	R. MAJOR HERMÍNIO DE SOUZA VALLE	0,221		
06	AV. GENERAL CARNEIRO	1,078			06	R. DEP. RANIERI MAZZILI	0,443		
07	R. VISCONDE DO RIO BRANCO	1,353			07	R. JOÃO WAGNER WEY	0,584		
08	AV. WASHINGTON LUIZ	0,530			08	R. BOGOTÁ	0,015		
09	R. JOÃO WAGNER WEY	0,472			09	R. TEXAS	0,077		
10	R. DEP. RANIERI MAZZILI	0,358			10	AV. WASHINGTON LUIZ	0,572		
11	R. JOSÉ MARCHI	0,085			11	R. TOCANTINS	0,863		
12	R. MAJOR HERMÍNIO DE SOUZA VALLE	0,221			12	R. EVARISTO DA VEIGA	0,070		
13	R. ABRAHAM LINCOLN	0,565			13	R. JOÃO PESSOA	0,427		
14	R. LITUANIA	0,602			14	AV. GENERAL CARNEIRO	0,790		
15	R. JOÃO WAGNER WEY	0,256			15	PRACA NOVE DE JULHO	0,070		
16	R. VICTÓRIA SACKER REZE	0,556			16	AV. DR. MOREIRA CESAR	0,348		
17	R. TUBAL CAIN VIEIRA	0,149			17	R. CESÁRIO MÓTTA	0,574		
18	R. VICTÓRIA SACKER REZE	0,118			18	PRACA CARLOS CAMPOS	0,058		
					19	R. MIRANDA AZEVEDO	0,330		
					20	R. MANOEL JOSÉ DA FONSECA	0,140		
					21	R. PADRE LUIZ	0,050		
					22	BAIA DO MERCADO MUNICIPAL	0,067		
					23	R. FRANCISCO SCARPA	0,103		
					24	RAMO - B	0,115		
					25	AV. LUIZ FERRAZ DE SAMPAIO JUNIOR	0,031		
					26	T.S.A. - PLATAFORMA P1 - PONTO "D"	0,057		
TOTAL PAVIMENT.		7,957	0,000	0,000	TOTAL PAVIMENT.		7,849	0,000	0,000
TOTAL NÃO PAVIMENT.			0,000		TOTAL NÃO PAVIMENT.			0,000	
TOTAL KM		7,957			TOTAL KM		7,849		
OBS.: ATENDIMENTO 01 - AZUL									
CUMPRE ATENDIMENTO A CRECHE MARIA CLARO.									
VISTO Dpto. TÉCNICO									
VIGOROU ATÉ:									

Linha: VILA JARDINI/JARDIM AMÉRICA		EMPRESA:		VIGÊNCIA EM:	
Terminal: 040		SANTO ANTONIO			
Ponto: D		P.1			
SENTIDO DE IDA (C x B)		SENTIDO DE VOLTA (B x C)		QUILOMETRAGEM	
LOGRADOURO		LOGRADOURO		PARALEL.	
TERRA		TERRA		TERRA	
Nº	PAVIMENT.	Nº	PAVIMENT.	PAVIMENT.	TERRA
01	0,411	01	0,411	0,411	
02	0,276	02	0,276	0,276	
03	0,592	03	0,592	0,592	
04	0,565	04	0,565	0,565	
05	0,221	05	0,221	0,221	
06	0,443	06	0,443	0,443	
07	0,584	07	0,584	0,584	
08	0,015	08	0,015	0,015	
09	0,077	09	0,077	0,077	
10	0,572	10	0,572	0,572	
11	0,863	11	0,863	0,863	
12	0,070	12	0,070	0,070	
13	0,427	13	0,427	0,427	
14	0,790	14	0,790	0,790	
15	0,070	15	0,070	0,070	
16	0,348	16	0,348	0,348	
17	0,574	17	0,574	0,574	
18	0,058	18	0,058	0,058	
19	0,330	19	0,330	0,330	
20	0,140	20	0,140	0,140	
21	0,050	21	0,050	0,050	
22	0,067	22	0,067	0,067	
23	0,103	23	0,103	0,103	
24	0,115	24	0,115	0,115	
25	0,031	25	0,031	0,031	
26	0,115	26	0,115	0,115	
TOTAL PAVIMENT.		TOTAL PAVIMENT.		7,907	0,000
TOTAL NÃO PAVIMENT.		TOTAL NÃO PAVIMENT.		0,000	0,000
TOTAL KM		TOTAL KM		7,907	0,000
OBS.: ATENDIMENTO 02 - VERDE - ATENDE A CRECHE MARIA CLARA E					
ATENDE A CRECHE MARIA CLARA E DESEMBARCA NO T.S.A. - PLATAFORMA P2 - PONTO "F".					
VISTO Dpto. TÉCNICO				VIGOROU ATÉ:	

Linha: VILA JARDINI / JARDIM AMERICA		EMPRESA: SANTO ANTONIO		VIGENCIA EM:	
Nº: 040		TERMINAL: PLATAF.: P.1			
Ponto: D					
Nº	SENTIDO DE IDA (C x B)		SENTIDO DE VOLTA (B x C)		TERRA
	LOGRADOURO	QUILOMETRAGEM PARALEL.	LOGRADOURO	QUILOMETRAGEM PARALEL.	
	PAVIMENT.		PAVIMENT.		
01	R. VICTÓRIA SACKER REZE		0,411		TERRA
02	R. JOÃO WAGNER WEY		0,276		
03	R. LITUANIA		0,592		
04	R. ABRAHAM LINCOLN		0,565		
05	R. MAJOR HERMINIO DE SOUZA VALLE		0,221		
06	R. DEP. RANIERI MAZZILI		0,443		
07	R. JOÃO WAGNER WEY		0,584		
08	R. BOGOTÁ		0,015		
09	R. TEXAS		0,077		
10	AV. WASHINGTON LUIZ		0,572		
11	R. TOCANTINS		0,863		
12	R. EVARISTO DA VEIGA		0,070		
13	R. JOÃO PESSOA		0,427		
14	AV. GENERAL CARNEIRO		0,790		
15	PRAÇA NOVE DE JULHO		0,070		
16	AV. DR. MOREIRA CESAR		0,348		
17	R. CESÁRIO MOTTA		0,574		
18	PRAÇA CARLOS CAMPOS		0,058		
19	R. MIRANDA AZEVEDO		0,330		
20	R. MANOEL JOSE DA FONSECA		0,140		
21	R. PADRE LUIZ		0,050		
22	BAIA DO MERCADO MUNICIPAL		0,067		
23	R. FRANCISCO SCARPA		0,103		
24	RAMO - B		0,115		
25	AV. LUIZ FERRAZ DE SAMPAIO JUNIOR		0,031		
26	T.S.A. - PLATAFORMA P1 - PONTO "A"		0,129		
TOTAL PAVIMENT.		0,000	7,921	0,000	0,000
TOTAL NÃO PAVIMENT.		0,000	0,000	0,000	0,000
TOTAL KM		0,000	7,921	0,000	0,000

OBS.: ATENDIMENTO 03 - AMARELO

ATENDE A CRECHE MARIA CLARO E DESEMBARCA NA PLATAFORMA P1 - PONTO "A".







Linha: VILA JARDINI / JARDIM AMÉRICA		EMPRESA:		VIGÊNCIA EM:					
Nº: 040		TERMINAL: SANTO ANTONIO							
Plataf.: D		PONTO: P.1							
SENTIDO DE IDA ( C x B )		SENTIDO DE VOLTA ( B x C )		QUILOMETRAGEM					
Nº	LOGRADOURO	PAVIMENT.	PARALEL.	TERRA	Nº	LOGRADOURO	PAVIMENT.	PARALEL.	TERRA
01	T.S.A. - PLATAFORMA P1 - PONTO "D"	0,306							
02	AV. LUIZ FERRAZ DE SAMPAIO JUNIOR	0,203							
03	R. DR. ÁLVARO SOARES	0,057							
04	R. SETE DE SETEMBRO	0,948							
05	PRAÇA NOVE DE JULHO	0,100							
06	AV. GENERAL CARNEIRO	1,078							
07	R. VISCONDE DO RIO BRANCO	1,353							
08	AV. WASHINGTON LUIZ	0,530							
09	R. JOÃO WAGNER WEY	0,472							
10	R. DEP. RANIERI MAZZILI	0,358							
11	R. JOSÉ MARCHI	0,085							
12	R. MAJOR HERMÍNIO DE SOUZA VALLE	0,221							
13	R. ABRAHAM LINCOLN	0,565							
14	R. LITUÂNIA	0,133							
15	R. JOSÉ MARCHI	0,306							
16	R. VICTÓRIA SACKER REZE	0,158							
17	R. TUBAL CAIN VIEIRA	0,149							
18	R. VICTÓRIA SACKER REZE ( ATÉ A CRECHE MARIA CLARA	0,471							
		7,493	0,000	0,000			TOTAL PAVIMENT.	0,000	0,000
		-----	-----	-----			TOTAL NÃO PAVIMENT.	-----	-----
		7,493	0,000	0,000			TOTAL KM	-----	-----
								VISTO Dpto. TÉCNICO	
								VIGOROU ATÉ:	

OBS.: ATENDIMENTO 05 - CINZA -  
ATENDIMENTO COM RECOLHIMENTO DA CRECHE MARIA CLARA

*(Handwritten signatures and initials)*

# URBES

## TRÂNSITO E TRANSPORTES

VIGÊNCIA EM:
/ /

LINHA NOME: GONÇALVES

--

EMPRESA:

LINHA Nº: 041

TIPO DE DIA: SEGUNDA A SEXTA-FEIRA

TERMINAL: SÃO PAULO

PONTO: B

PLATAFORMA: P.1

Convencional

Tabela: 101

Final	T.S.P.
P1	04:50
05:43	06:18
06:49	07:24
07:55	08:30
<b>09:23</b>	09:58
10:33	11:08
11:43	12:18
12:53	13:28
14:03	14:38
<b>15:33</b>	16:08
16:45	17:21
17:57	18:33
19:09	19:45
<b>20:40</b>	21:15
21:50	22:25
23:00	23:35
REC	
R1	

Efetivo

Padron

Tabela: 102

Final	T.S.P.
P1	05:10 T1 Transf
R1	

Reaproveitamento

OBS.: OS HORÁRIOS EM DESTAQUE SÃO PARA AS REFEIÇÕES.

# URBES

## TRÂNSITO E TRANSPORTES

VIGÊNCIA EM:	
/	/

LINHA NOME: GONÇALVES

EMPRESA:

LINHA Nº: 41

TIPO DE DIA: SÁBADOS

TERMINAL: SÃO PAULO

PONTO: B

PLATAFORMA: P.1

Convencional

Tabela: 201

Final	T.S.P.
	P1
	05:23
05:55	06:29
07:01	07:35
08:07	08:41
<b>09:33</b>	10:07
10:39	11:13
11:45	12:19
12:51	13:25
13:55	14:25
<b>15:15</b>	15:45
16:15	16:45
17:15	17:45
18:15	18:45
19:15	19:45
<b>20:35</b>	21:05
21:35	22:05
22:35	23:05
23:35	00:05
REC.	

R1

Efetivo

OBS.: OS HORÁRIOS EM DESTAQUE SÃO PARA AS REFEIÇÕES.

# URBES

## TRÂNSITO E TRANSPORTES

LINHA NOME: GONÇALVES

LINHA Nº: 41

PONTO: B

TIPO DE DIA: DOMINGO

PLATAFORMA: P.1

Convencional

Tabela: 301

Final	T.S.P.
	P1
	04:50
05:20	05:50
06:20	06:50
07:20	07:50
<b>08:45</b>	09:15
09:45	10:15
10:45	11:15
11:45	12:15
12:45	13:15
13:45	14:15
<b>15:10</b>	15:40
16:10	16:40
17:10	17:40
18:10	18:40
19:10	19:40
<b>20:35</b>	21:05
21:35	22:05
22:35	23:05
23:35	00:05
REC.	

R1

Efetivo

VIGÊNCIA EM:

/ /

EMPRESA:

TERMINAL: SÃO PAULO

OBS.: OS HORÁRIOS EM DESTAQUE SÃO PARA AS REFEIÇÕES.





# URBES

TRÂNSITO E TRANSPORTES



VIGÊNCIA EM:

/ /

LINHA NOME: PARADA DO ALTO

EMPRESA:

LINHA Nº: 043

TIPO DE DIA: SEGUNDA A SEXTA-FEIRA

TERMINAL: SÃO PAULO

PONTO: I

PLATAFORMA: P.3

Convencional

Tabela: 101

	Final	T.S.P.
P1		
	04:50	05:12
	05:30	05:52
	06:10	06:32
	06:50	07:12
	07:30	07:52
	<b>08:32</b>	08:57
	09:17	09:42
	10:02	10:27
	10:47	11:12
	11:32	11:57
	12:17	12:42
	13:02	13:27
	<b>14:15</b>	14:37
	14:52	15:17
	15:37	16:02
	16:22	16:47
	17:07	17:32
	17:52	18:17
	18:37	19:02
	19:22	19:47
	<b>20:27</b>	20:52
	21:12	21:37
	21:57	22:22
	23:02	23:30
	REC.	
R1		

Efetivo

OBS.: OS HORÁRIOS EM DESTAQUE SÃO PARA AS REFEIÇÕES.









VIGENCIA EM:

/	/



LINHA NOME: NOVO MUNDO

EMPRESA:

LINHA Nº: 044

TIPO DE DIA: SEGUNDA A SEXTA FEIRA

TERMINAL: SANTO ANTONIO

PONTO: C

PLATAFORMA: P.1

Padron  
Tabela: 101

Final	T.S.A.
P1	
04:30	2 05:14
05:54	2 06:38
07:18	2 08:02
<b>09:08</b>	09:52
10:38	2 11:22
12:08	2 12:52
13:38	2 14:22
<b>15:33</b>	16:17
17:10	17:54
18:38	2 19:22
<b>20:26</b>	2 21:04
21:54	22:38
23:25	00:05
REC	
R1	

Efetivo

Padron  
Tabela: 102

Final	T.S.A.
P1	
04:51	2 05:35
06:15	2 06:59
07:39	2 08:23
<b>09:38</b>	2 10:22
11:08	2 11:52
12:38	2 13:22
14:08	14:52
<b>16:00</b>	16:44
17:32	2 18:16
19:08	19:52
<b>20:56</b>	21:30
22:20	2 23:00
REC	
R1	

Efetivo

Padron  
Tabela: 103

Final	T.S.A.
P1	
05:12	2 05:56
06:36	2 07:20
08:00	2 08:44
<b>10:08</b>	2 10:52
11:38	2 12:22
13:08	13:52
14:38	2 15:22
<b>16:26</b>	2 17:10
17:54	18:38
<b>19:47</b>	20:31
21:25	22:09
22:49	23:29
REC	
R1	

Efetivo

Padron  
Tabela: 104

Final	T.S.A.
P1	
05:33	2 06:17
06:57	07:41
08:34	2 09:18
REC	
R1	
P1	
15:06	15:50
16:51	17:32
18:16	19:00
REC	
R1	

Extra

OBS.: OS HORÁRIOS EM DESTAQUE SÃO PARA AS REFEIÇÕES.  
2 - VERDE - ATENDE ARENA E NOVO HOSP. REGIONAL

VIGENCIA EM:
/ /



LINHA NOME: NOVO MUNDO

EMPRESA:

LINHA Nº: 044

TIPO DE DIA: SÁBADO

TERMINAL: SANTO ANTONIO

PONTO: C

PLATAFORMA: P.1

	Padron Tabela: 201		Padron Tabela: 202		Padron Tabela: 203		Padron Tabela: 204		Padron Tabela: 205	
	Final	T.S.A.	Final	T.S.A.	Final	T.S.A.	Final	T.S.A.	Final	T.S.A.
P1										
	04:30	1 05:10	04:46	2 05:22	05:02	1 05:42	05:18	2 05:58	05:34	1 06:14
1	05:50	2 06:24	06:06	1 06:46	06:22	2 07:02	06:38	1 07:18	06:54	07:34
	07:10	1 07:50	07:26	2 08:06	07:42	1 08:22	07:58	2 08:38	08:14	1 08:54
1	<b>08:50</b>	09:30	<b>09:06</b>	1 09:46	<b>09:22</b>	2 10:02	<b>09:38</b>	1 10:18	<b>09:54</b>	10:34
	10:10	1 10:50	10:26	2 11:06	10:42	1 11:22	10:58	11:38	11:14	1 11:54
1	11:30	2 12:10	11:46	REC	12:02	1 12:42	12:18	REC	12:34	2 13:13
	13:00	1 13:39			13:26	14:05			13:52	1 14:31
1	<b>14:38</b>	2 15:17			<b>15:04</b>	1 15:43			<b>15:30</b>	16:09
	15:56	1 16:35			16:22	2 17:01			16:48	1 17:27
1	17:14	2 17:53			17:40	1 18:19			18:06	18:45
	18:32	1 19:11			18:58	19:37			19:24	1 20:03
1	<b>20:10</b>	2 20:49			<b>20:36</b>	1 21:15			<b>21:02</b>	21:41
	21:28	1 22:07			21:54	22:33			22:20	1 22:59
1	22:46	23:25			23:12	1 23:51			REC	
	REC				REC					
R1			R1	R2		R1		R2		
	Efetivo		Efetivo		Efetivo		Efetivo		Efetivo	

OBS.: OS HORÁRIOS EM DESTAQUE SÃO PARA AS REFEIÇÕES.

1 - AZUL CUMPRE VIAGEM NA LINHA 44/1 TATIANA

2 - VERDE - ATENDE ARENA E NOVO HOSP. REGIONAL



VIGENCIA EM:
/ /

LINHA NOME: NOVO MUNDO

EMPRESA:

LINHA Nº: 044

TIPO DE DIA: DOMINGO

TERMINAL: SANTO ANTONIO

PONTO: C

PLATAFORMA: P.1

Padron

Tabela: 301

	Final		T.S.A.
P1			
3	04:30	1	05:09
1	05:48	2	06:27
	07:06	1	07:45
1	<b>08:44</b>	2	09:23
	10:02	1	10:41
1	11:20	2	11:59
	<b>12:58</b>	1	13:37
1	14:16		14:55
	15:34	1	16:13
1	16:52		17:31
	18:10	1	18:49
1	<b>19:48</b>		20:27
	21:06	1	21:45
1	22:24	2	23:03
	REC		
R1			

Efetivo

Padron

Tabela: 302

	Final		T.S.A.
P2			
1	04:56	2	05:35
	06:14	1	06:53
1	07:32	2	08:11
	<b>09:10</b>	1	09:49
1	10:28	2	11:07
	11:46	1	12:25
1	<b>13:24</b>		14:03
	14:42	1	15:21
1	16:00		16:39
	17:18	1	17:57
1	18:36	2	19:15
	<b>20:14</b>	1	20:53
1	21:32		22:11
	22:50	1	23:29
	REC		
R2			

Efetivo

Padron

Tabela: 303

	Final		T.S.A.
P1			
	05:22	1	06:01
1	06:40	2	07:19
	07:58	1	08:37
1	<b>09:36</b>	2	10:15
	10:54	1	11:33
1	12:12	2	12:51
	<b>13:50</b>	1	14:29
1	15:08		15:47
	16:26	1	17:05
1	17:44	2	18:23
	19:02	1	19:41
1	<b>20:40</b>	2	21:19
	21:58	1	22:37
1	23:16		23:55
	REC		
R1			

Efetivo

OBS.: OS HORÁRIOS EM DESTAQUE SÃO PARA AS REFEIÇÕES.

1 - AZUL CUMPRE VIAGEM NA LINHA 44/1 TATIANA

2 - VERDE - ATENDE ARENA E NOVO HOSP. REGIONAL

3 - AMARELO PARTE DO PF DO NOVO MUNDO E ATENDE AO JD. TATIANA



Linha: NOVO MUNDO		Terminal: SANTO ANTONIO		Empresa:		Vigência em:	
Nº: 044		Plataf.: P.1					
Ponto: C							
Nº	SENTIDO DE IDA (C x B)		SENTIDO DE VOLTA (B x C)		Paviment.	Paviment.	Terra
	LOGRADOURO	PARALEL.	LOGRADOURO	PARALEL.			
01	PLATAFORMA						
02	RAMO "A"	0,278		R. DEZESSETE (PONTO FINAL)	0,010		TERRA
03	R. DR. ALVARO SOARES	0,203		R. OZETE DOS SANTOS	0,135		
04	R. SETE DE SETEMBRO	0,948		R. JOSE PAZ RIBEIRO	0,060		
05	PCA. NOVE DE JULHO	0,100		R. ABILIO MAIA	0,084		
06	AV. GENERAL CARNEIRO	2,457		R. ROQUE VICENTE PEDRO AMIENDOLA	0,188		
07	AV. ARMANDO PANNUNZIO	2,320		R. BENEDITA DE ALMEIDA	0,095		
08	ALÇA DE ACESSO MARGINAL ROD RAPOSO TAVARES	0,366		R. LUZIA EUFROZINA SOARES VALVERDE	0,222		
09	MARGINAL DA ROD. RAPOSO TAVARES	1,650		R. ABILIO MAIA	0,067		
10	ROTATÓRIA (AV. LUIZ MENDES DE ALMEIDA)	0,156		R. CLEMENTE BERNARDINO PEREIRA	0,164		
11	AV. LUIZ MENDES DE ALMEIDA	0,230		R. JAIR VIEIRA DA SILVA	0,146		
12	R. LAURA MAIELLO KOOK	0,167		R. ANTONIO APARECIDO FERRAZ	1,030		
13	R. JOSEPHINA BELINI	0,487		MARGINAL DA ROD. RAPOSO TAVARES	0,708		
14	R. DEZESSETE (PONTO FINAL)	0,049		ALÇA DE ACESSO AV. ARMANDO PANNUNZIO	0,172		
				AV. ARMANDO PANNUNZIO	2,464		
				AV. GENERAL CARNEIRO	2,487		
				PCA. NOVE DE JULHO	0,070		
				AV. MOREIRA CESAR	0,348		
				R. CESARIO MOTTA	0,574		
				PÇA. CARLOS DE CAMPOS	0,058		
				R. MIRANDA AZEVEDO	0,330		
				R. MANOEL JOSÉ DA FONSECA	0,140		
				R. PADRE LUIZ	0,050		
				BAIA DO MERCADO MUNICIPAL	0,067		
				R. FRANCISCO SCARPA	0,103		
				RAMO - B	0,113		
				RAMO - A	0,031		
				PLATAFORMA	0,085		
TOTAL PAVIMENT.		9,468	0,000	TOTAL PAVIMENT.	10,001	0,000	0,000
TOTAL NÃO PAVIMENT.			0,000	TOTAL NÃO PAVIMENT.		0,000	
TOTAL KM		9,468		TOTAL KM	10,001		

OBS.:  
BASE DA LINHA

VISTO Dpto. TECNICO  
VIGOROU ATE:



LINHA: NOVO MUNDO      EMPRESA:      VIGÊNCIA EM:  
 Nº: 044      TERMINAL: SANTO ANTONIO  
 PLATAF.: C      PONTO: P.1

SENTIDO DE VOLTA ( B x C )  
 LOGRADOURO

QUILOMETRAGEM  
 PARALEL.      TERRA      Nº

PAVIMENT.      PAVIMENT.      PAVIMENT.  
 0,278      0,000      0,000  
 0,203      0,000      0,000  
 0,057      0,000      0,000  
 0,948      0,000      0,000  
 0,100      0,000      0,000  
 2,457      0,000      0,000  
 2,320      0,000      0,000  
 0,366      0,000      0,000  
 3,127      0,000      0,000  
 0,790      0,000      0,000  
 1,682      0,000      0,000  
 0,366      0,000      0,000  
 0,167      0,000      0,000  
 0,487      0,000      0,000  
 0,049      0,000      0,000

TOTAL PAVIMENT.      TOTAL PAVIMENT.      TOTAL PAVIMENT.  
 13,397      0,000      0,000  
 TOTAL NÃO PAVIMENT.      TOTAL NÃO PAVIMENT.      TOTAL NÃO PAVIMENT.  
 -----      -----      -----  
 13,397      0,000      0,000

TOTAL KM      TOTAL KM      TOTAL KM  
 13,397      0,000      0,000

OBS.: ATENDIMENTO 02 - VERDE -  
 ATENDE ARENA E NOVO HOSP. REGIONAL

VISTO Dpto. TÉCNICO      VISTO Dpto. TÉCNICO      VISTO Dpto. TÉCNICO

VIGOROU ATÉ:

-----

-----

-----

-----

-----

-----

-----

-----

-----

-----

-----

-----

-----

-----

-----

-----

-----

-----

-----

-----

-----

-----

-----

-----

-----

-----

-----

-----

-----

-----

-----







VIGENCIA EM:
/ /

LINHA NOME: TATIANA

EMPRESA:

LINHA Nº: 44/1

TIPO DE DIA: SEGUNDA A SEXTA-FEIRA

TERMINAL: SANTO ANTONIO

PONTO: C

PLATAFORMA: P.1

Padron  
Tabela: 101

	Final	T.S.A.
P1		
	04:30	05:12
	05:54	06:36
	07:18	08:00
	<b>09:02</b>	09:44
	10:26	11:08
	11:50	12:32
	13:14	13:56
	<b>14:58</b>	15:40
	16:22	17:04
	17:46	18:28
	19:10	19:52
	<b>20:54</b>	21:36
	22:18	23:00
	23:42	00:24
	REC	
R1		

Efetivo

Padron  
Tabela: 102

	Final	T.S.A.
P1		
	05:12	05:54
	06:36	07:18
	08:00	08:42
	<b>09:44</b>	10:26
	11:08	11:50
	12:32	13:14
	13:56	14:38
	<b>15:40</b>	16:22
	17:04	17:46
	18:28	19:10
	19:52	20:34
	<b>21:36</b>	22:18
	23:00	23:42
	REC	
R1		

Efetivo

Padron  
Tabela: 103

	Final	T.S.A.
P1		
	06:15	Transf
R1		

Reaproveitamento

OBS.: OS HORÁRIOS EM DESTAQUE SÃO PARA AS REFEIÇÕES.

VIGENCIA EM:	
/	/

LINHA NOME: TATIANA

EMPRESA:

LINHA Nº: 44/1

TIPO DE DIA: SÁBADO

TERMINAL: SANTO ANTONIO

PONTO: C

PLATAFORMA: P.1

Tabela: 201

Final	T.S.A.
R1	

Tabela: 202

Final	T.S.A.
R1	

**OPERA EM CONJUNTO  
COM A LINHA  
44 - NOVO MUNDO**

OBS.: OS HORÁRIOS EM DESTAQUE SÃO PARA AS REFEIÇÕES.



Linha: TATIANA		EMPRESA:		VIGENCIA EM:	
Nº: 441		SANTO ANTONIO			
PONTO: C		TERMINAL: PLATAF.: P.1			
SENTIDO DE IDA (C x B)		SENTIDO DE VOLTA (B x C)		QUILOMETRAGEM	
Nº	LOGRADOURO	Nº	LOGRADOURO	PAVIMENT.	TERRA
	PARALEL.		PARALEL.		TERRA
01	T.S.A. - PLATAFORMA P1 - PONTO "C"	01	R. ANTONIO AP. FERRAZ (DER)	0,623	
02	AV. LUIZ FERRAZ DE SAMPAIO JUNIOR	02	R. PROVIDÊNCIA GARCIA MARTINS	0,206	
03	R. DR. ALVARO SOARES	03	R. SALVADOR ROQUE ROMANO	0,056	
04	R. SETE DE SETEMBRO	04	R. AUGUSTO ANTUNES VIEIRA	0,147	
05	PCA. NOVE DE JULHO	05	R. JULIETA DOMINGUES SANTUCCI	0,371	
06	AV. GENERAL CARNEIRO	06	R. MANOEL OLIVEIRA CARDOSO	0,417	
07	AV. ARMANDO PANNUNZIO	07	R. CLAUDIO CASTORINO DE FRANÇA	0,451	
08	RODOVIA JOÃO LEME DOS SANTOS	08	RODOVIA JOÃO LEME DOS SANTOS	1,580	
09	R. AUGUSTO ANTUNES VIEIRA	09	AV. ARMANDO PANNUNZIO	2,464	
10	R. BRAZ JOSE INHAIA	10	AV. GENERAL CARNEIRO	2,487	
13	R. ADÃO MARTINS	11	PCA. NOVE DE JULHO	0,070	
14	R. JULIETA DOMINGUES SANTUCCI	12	AV. MOREIRA CESAR	0,348	
15	R. AUGUSTO ANTUNES VIEIRA	13	R. CESÁRIO MOTTA	0,574	
16	R. SALVADOR ROQUE ROMANO	14	PÇA. CARLOS DE CAMPOS	0,058	
17	R. PROVIDÊNCIA GARCIA MARTINS	15	R. MIRANDA AZEVEDO	0,330	
18	R. ANTÔNIO APARECIDO FERRAZ (PONTO FINAL DER)	16	R. MANOEL JOSÉ DA FONSECA	0,140	
		17	R. PADRE LUIZ	0,050	
		18	BAIA DO MERCADO MUNICIPAL	0,067	
		19	R. FRANCISCO SCARPA	0,103	
		20	RAMO - B	0,113	
		21	AV. LUIZ FERRAZ DE SAMPAIO JUNIOR	0,031	
		22	T.S.A. - PLATAFORMA P1 - PONTO "C"	0,085	
TOTAL PAVIMENT.		TOTAL PAVIMENT.		10,771	0,000
TOTAL NÃO PAVIMENT.		TOTAL NÃO PAVIMENT.		0,000	0,000
TOTAL KM		TOTAL KM		10,771	0,000
OBS.: BASE DA LINHA		VISTO Dpto. TÉCNICO		VIGOROU ATÉ:	



# URBES

TRÂNSITO E TRANSPORTES

VIGÊNCIA EM:

LINHA NOME: HORTÊNCIA

--

EMPRESA:

LINHA Nº: 47

TIPO DE DIA: SEGUNDA A SEXTA-FEIRA

TERMINAL: SÃO PAULO

PONTO: J

PLATAFORMA: P.3

Padron  
Tabela: 101

Final	T.S.P.
P1	
04:15	04:45
05:13	05:43
06:10	06:40
07:07	07:37
08:04	08:34
<b>09:25</b>	09:58
10:29	11:02
11:33	12:06
12:37	13:10
<b>14:01</b>	14:38
15:07	15:44
16:15	16:52
17:23	18:00
18:31	19:08
<b>20:08</b>	20:33
20:58	21:28
22:02	22:32
23:06	23:36
REC.	
R1	

Efetivo

Padron  
Tabela: 102

Final	T.S.P.
P1	
04:44	05:14
05:42	06:12
06:39	07:09
07:36	08:06
REC.	
R1	
P1	
15:41	16:18
16:49	17:26
17:57	18:34
19:05	19:42
REC.	
R1	

Efetivo

OBS.: OS HORÁRIOS EM DESTAQUE SÃO PARA AS REFEIÇÕES.

VIGÊNCIA EM: / /



LINHA NOME: HORTÊNCIA

EMPRESA:

LINHA Nº: 47

TIPO DE DIA: SÁBADO

TERMINAL: SÃO PAULO

PONTO: J

PLATAFORMA: P.3

Padron

Tabela: 201

	Final	T.S.P.
P1		
	04:30	04:55
	05:20	05:45
	06:10	06:35
	07:00	07:30
	<b>08:15</b>	08:48
	09:23	09:56
	10:31	11:04
	11:39	12:12
	12:47	13:20
	<b>14:10</b>	14:43
	15:18	15:51
	16:26	16:53
	17:22	17:49
	18:18	18:45
	19:14	19:41
	<b>20:30</b>	20:57
	21:32	21:57
	22:32	22:57
	23:45	00:15
	REC.	
R1		

Efetivo

Padron

Tabela: 202

	Final	T.S.P.
P1		
	05:45	06:10
	06:35	07:00
	07:30	08:00
	<b>08:49</b>	09:22
	09:57	10:30
	11:05	11:38
	12:13	12:46
	13:21	13:54
	<b>14:44</b>	15:17
	15:52	16:25
	16:54	17:21
	17:50	18:17
	18:46	19:13
	REC.	
R1		

Efetivo

OBS.: OS HORÁRIOS EM DESTAQUE SÃO PARA AS REFEIÇÕES.

# URBES

## TRÂNSITO E TRANSPORTES

LINHA NOME: HORTÊNCIA

LINHA Nº: 47

PONTO: J

TIPO DE DIA: DOMINGO

PLATAFORMA: P.3

Convencional

Tabela: 301

	Final	T.S.P.
P1		
	05:55	06:20
	06:55	07:20
	07:55	08:20
	<b>09:15</b>	09:40
	10:19	10:48
	11:23	11:52
	12:27	12:56
	13:31	14:00
	<b>14:55</b>	15:24
	15:59	16:28
	17:03	17:32
	18:05	18:30
	19:05	19:30
	<b>20:25</b>	20:50
	21:25	21:50
	22:25	22:50
	23:20	23:50
	REC.	
R1		

Efetivo

VIGÊNCIA EM:

EMPRESA:

TERMINAL: SÃO PAULO

OBS.: OS HORÁRIOS EM DESTAQUE SÃO PARA AS REFEIÇÕES.

Linha: HORTÊNCIA		EMPRESA:		VIGÊNCIA EM:	
Nº: 047		TERMINAL: SÃO PAULO			
PONTO: J		PLATAF.: P3			
SENTIDO DE IDA ( C x B )		SENTIDO DE VOLTA ( B x C )		QUILOMETRAGEM	
Nº	LOGRADOURO	Nº	LOGRADOURO	PAVIMENT.	TERRA
PARALEL.		PARALEL.		TERRA	
01	T.S.P. - PLATAFORMA P3 - PONTO "J"	01	R. JAMES TADEU DE PAULA RAMOS	0,125	
02	R. LEOPOLDO MACHADO	02	R. VICENTE DECÁRIA	0,696	
03	PONTE FCO. DELLOSSO	03	R. EMERENCIANO P. DE BARROS	0,197	
04	AV. CEL. NOGUEIRA PADILHA	04	R. ANTONIO ANTUNES ALMEIDA	0,115	
05	R. PROF. LUIZ CAMPOS	05	R. IVAN SANTOS ALBUQUERQUE	0,407	
06	R. FERNÃO SALLES	06	R. JOÃO VALENTINO JOEL	0,358	
07	R. FELIPE FOGAÇA DE OLIVEIRA	07	AV. CARLOS SONETTI	0,157	
08	AV. CARLOS SONETTI ATÉ RETORNO	08	R. FELIPE FOGAÇA DE OLIVEIRA	0,161	
09	AV. CARLOS SONETTI	09	R. FERNÃO SALLES	0,322	
10	R. JOÃO VALENTINO JOEL	10	R. FERNANDO L. GROHMANN	0,123	
11	R. IVAN SANTOS ALBUQUERQUE	11	AV. CEL. NOGUEIRA PADILHA	1,398	
12	R. ANTONIO ANTUNES DE ALMEIDA	12	R. DR. RUI BARBOSA	0,238	
13	R. EMERENCIANO PRESTES DE BARROS	13	R. CONSTANTINO SENGHER	0,152	
14	R. VICENTE DECÁRIA	14	AV. SÃO PAULO	0,483	
15	R. AGOSTINHO DECÁRIA	15	R. XV DE NOVENBRO	0,082	
16	R. JOAQUIM SCHEREPEL	16	R. SOUZA PEREIRA	0,176	
17	R. JAMES TADEU DE PAULA RAMOS	17	R. MONS. JOÃO SOARES	0,088	
		18	R. XV DE NOVENBRO	0,058	
		19	R. RODRIGUES PACHECO	0,256	
		20	R. CEL. CAVALHEIROS	0,128	
		21	AV. DOM AGUIRRE	0,275	
		22	T.S.P. - PLATAFORMA P3 - PONTO "J"	0,091	
TOTAL PAVIMENT.		TOTAL PAVIMENT.		6,085	0,000
TOTAL NÃO PAVIMENT.		TOTAL NÃO PAVIMENT.		0,000	0,000
TOTAL KM		TOTAL KM		6,085	0,000
OBS.: VISITO Dpto. TÉCNICO					
ITINERÁRIO BASE					

2

3





VIGÊNCIA EM: \_\_\_\_\_  
/ /

LINHA NOME: APARECIDINHA / VIA CASTELINHO

EMPRESA:

LINHA Nº: 048

TIPO DE DIA: SEGUNDA A SEXTA-FEIRA

TERMINAL: SANTO ANTONIO

PONTO: G

PLATAFORMA: P.2

Padron Tabela: 101		Padron Tabela: 102		Padron Tabela: 103		Padron Tabela: 104		Padron Tabela: 105		Padron Tabela: 106		Padron Tabela: 107	
Final	T.S.A.	Final	T.S.A.	Final	T.S.A.	Final	T.S.A.	Final	T.S.A.	Final	T.S.A.	Final	T.S.A.
	P1		P1		P1		P1		P1		P1		P1
05:08	1 06:02	04:00	04:42			04:52	1 06:37	3 05:06	1 07:08	04:44	1 05:30	04:56	05:42
06:56	07:52	05:28	3 06:24	05:42	1 06:37	1 05:56	3 06:52	3 06:08	1 07:08	06:20	1 07:16	06:32	1 07:28
08:54	09:46	07:18	1 08:16	07:37	08:30	07:44	REC	08:00	08:52	08:30	09:22	08:40	1 09:32
10:54	11:46	REC		09:34	10:26		P1	09:54	10:46	10:14	11:06	10:34	1 11:26
12:54	13:46			11:34	12:26			11:50	1 12:46	12:14	3 13:06	12:34	1 13:26
15:02	15:54	14:39	1 15:41	13:34	1 14:26	P1		13:54	14:46	14:08	15:06	3 14:30	15:26
16:53	17:51	16:44	1 17:38	15:41	16:33	15:28	16:20	15:52	16:46	16:07	16:59	1 16:30	17:25
19:12	20:00	17:38	1 18:30	17:32	18:30	17:25	18:17	17:45	1 18:43	17:58	18:56	18:30	19:22
21:08	21:55	18:52	19:40	19:52	20:40	REC		REC		20:12	21:00	REC	
23:00	23:50	REC		22:00	22:50					22:30	23:20		
REC				REC						REC			

Padron Tabela: 108		Padron Tabela: 109		Padron Tabela: 110		Padron Tabela: 111		Convencional Tabela: 112		Padron Tabela: 113		Padron Tabela: 114	
Final	T.S.A.	Final	T.S.A.	Final	T.S.A.	Final	T.S.A.	Final	T.S.A.	Final	T.S.A.	Final	T.S.A.
	P1		P1										P1
06:44	3 05:54	05:16	1 06:12							04:32	Transf	11 04:40	11 05:20
REC	07:40	07:10	08:04									11 06:10	11 07:20
R1		09:14	1 10:06									11 08:10	11 09:00
P1		11:14	1 12:06									11 10:00	R1 REC.
16:20	1 17:12	13:14	14:06	P2									11 13:20
18:17	19:09	15:15	16:07	9 14:40	Transf	P2		REC	12:36	7 12:28	T3	Transf	11 14:55
20:32	5 21:12	17:08	1 18:04										11 16:20
REC		19:32	20:20			9 17:00	REC						11 17:10
		21:32	8 22:20										T4
		23:30	00:15										P1
		REC											11 21:25
													11 23:00

- 01 CB e BC - ATENDE O JD. AMATO E REALIZA PONTO FINAL NO RESIDENCIAL NIKKEY.
- 03 CB e BC - ATENDE O PRESÍDIO REALIZA PONTO FINAL NO RESIDENCIAL NIKKEY.
- 04 CB e BC - ATENDE A AV. JEROME CASE REALIZA P. F. NO RESIDENCIAL NIKKEY.
- 05 BC - P.F. NO RESIDENCIAL NIKKEY COM ATENDIMENTO A FACENS (NÃO ATENDE O JD. AMATO).
- 07 CB - ATENDE R. DO TERÇO, AV. JEROME CASE, PRESÍDIO E PF NO RESIDENCIAL NIKKEY.
- 08 BC - INICIA NA R. ANA MONTEIRO DE CARVALHO
- 09 CB e BC - P.F. NO RESIDENCIAL NIKKEY, ATENDE AO JD. AMATO, AUTO POSTO CASTELINHO, PRESÍDIO E FLEXTRÔNICS
- 10 BC - P.F. NO AUTO POSTO, ATENDE O PRESÍDIO E SEGUE VIA AV. PEREIRA DA SILVA.
- 11 BC - P.F. NO RESIDENCIAL NIKKEY, ATENDE JD. JOSANE, PRESÍDIO E FACENS.
- 12 CB e BC - ATENDE A R. DO TERÇO / PF NO JD. TOPÁZIO

Tabela 101 - APÓS REALIZAR VIAGEM DE 21:20 CxB, TRANSFERE PARA AV. LIBERDADE  
Tabela 104 - APÓS REALIZAR VIAGEM DE 20:00 CxB, TRANSFERE PARA A UNIP  
Tabela 110 - REAPROVEITAMENTO DA LINHA 301 - INTERBAIRROS I - AT IPIRANGA / CAMPOLIM (Tabela 105)  
PERÍODO DA TARDE O CARRO É REAPROVEITADO DA LINHA 07 - INDUSTRIAL / VILA RICA (Tabela 104).  
Tabela 111 - O CARRO É REAPROVEITADO DA LINHA 07 - INDUSTRIAL / VILA RICA (Tabela 102).  
Tabela 112 - O CARRO É REAPROVEITADO DA LINHA 37 - GUTIERRES (Tabela 103).  
Tabela 113 - PERÍODO DA MANHÃ O CARRO É REAPROVEITADO DA LINHA 49 - ASTÚRIAS (Tabela 104).  
PERÍODO DA TARDE O CARRO É REAPROVEITADO DA LINHA 30 - BRIGADEIRO TOBIAS (Tabela 102).

# URBES

TRÂNSITO E TRANSPORTES

VIGÊNCIA EM:

LINHA NOME: APARECIDINHA / VIA CASTELINHO

EMPRESA:

LINHA Nº: 048

TIPO DE DIA: SÁBADOS

TERMINAL: SANTO ANTONIO

PONTO: G

PLATAFORMA: P.2

Padron		Padron		Padron		Padron		Padron		Padron		Padron	
Tabela: 201		Tabela: 202		Tabela: 203		Tabela: 204		Tabela: 205		Tabela: 206		Tabela: 207	
Final	T.S.A.	Final	T.S.A.	Final	T.S.A.	Final	T.S.A.	Final	T.S.A.	Final	T.S.A.	Final	T.S.A.
P3		P3				P3		P3				P3	
1	05:18	1	06:12	5	06:00	1	07:00	1	05:24	1	05:48		
	07:18	1	08:12	1	08:12	1	09:06	1	06:54	1	07:48	6	06:10
	<b>09:24</b>	1	10:18	1	10:12	1	11:06	1	<b>09:00</b>	1	09:54	P1	REC
	11:24	1	12:18	1	12:12	1	13:06	1	11:00	1	11:54		
1	<b>13:30</b>	1	14:30	3	<b>14:30</b>	1	15:30	1	<b>13:06</b>	1	14:00		
	15:36	1	16:30	1	16:30	1	17:30	1	15:00	1	16:00		
	17:36	1	18:30	1	18:30	1	19:30	1	17:00	1	18:00		
	<b>19:46</b>	5	20:40	3	21:20	REC		1	<b>19:11</b>	1	20:05	2	16:05
1	21:46	1	22:40	12	<b>22:26</b>	REC		3	21:06	3	22:00		
	REC		REC		REC			3	23:00	1	00:00	6	18:00
			REC					REC				6	REC.
R2		R2		R2		R2		R2		R1		R1	
	Efetivo		Efetivo		Efetivo		Efetivo		Efetivo		Extra		Reaproveitamento

OBS.: OS HORÁRIOS EM DESTAQUE SÃO PARA AS REFEIÇÕES.

	CB e BC - ATENDE O JD. AMATO E REALIZA PONTO FINAL NO RESIDENCIAL NIKKEY.
01	CB e BC - ATENDE O PRESÍDIO REALIZA PONTO FINAL NO RESIDENCIAL NIKKEY.
02	CB - PARTE DO TSA VIA D. AGUIRRE E SEGUE DIRETO PARA O PRESÍDIO ONDE CUMPRE P.F. BC - PARTE DO PRESÍDIO E SEGUE DIRETO PARA O TSA VIA D. AGUIRRE.
03	CB e BC - ATENDE A AV. JEROME CASE REALIZA P. F. NO RESIDENCIAL NIKKEY.
05	CB - ATENDE R. DO TERÇO, AV. JEROME CASE, PRESÍDIO E PF NO RESIDENCIAL NIKKEY. BC - PF NO RESIDENCIAL NIKKEY, ATENDE PRESÍDIO E AV. JEROME CASE.
06	CB - VIA AV. DOM AGUIRRE E ATENDE A R. DO TERÇO, PRESÍDIO E P. FINAL NO POSTO CASTELINHO. BC - PF NO AUTO POSTO, ATENDE O PRESÍDIO, R. DO TERÇO E SEGUE VIA AV. DOM AGUIRRE.
12	BC - P.F. NO RESIDENCIAL NIKKEY., ATENDE AO JD. AMATO E AVENIDA LIBERDADE.

Tabela 206 - REAPROVEITAMENTO DA LINHA 65 - CAMPOLIM (Tabela 210)

Tabela 207 - NO PERÍODO DA MANHÃ REAPROVEITAMENTO DA LINHA 73 - JÚLIO DE MESQUITA (Tabela 205)

Tabela 207 - NO PERÍODO DA TARDE REAPROVEITAMENTO DA LINHA 52 - CIDADE UNIVERSITÁRIA (Tabela 202)



# URBES

TRÂNSITO E TRANSPORTES

VIGÊNCIA EM:

LINHA NOME: APARECIDINHA / VIA CASTELINHO

EMPRESA:

LINHA Nº: 048

TIPO DE DIA: DOMINGOS E FERIADOS

TERMINAL: SANTO ANTONIO

PONTO: G

PLATAFORMA: P.2

Padron Tabela: 301		Padron Tabela: 302		Padron Tabela: 303		Padron Tabela: 304		Padron Especial Tabela: 305	
Final	T.S.A.	Final	T.S.A.	Final	T.S.A.	Final	T.S.A.	Final	T.S.A.
P1		P1		P1		P1			
	13 05:20	05:00	1 05:55	05:50	1 06:30		2 06:05		
1	06:15	1 07:05	3 06:45	1 07:35	3 07:25	08:10	2 07:50		
	<b>08:05</b>	08:55	<b>08:40</b>	09:30	<b>09:10</b>	10:00	2 09:15		
	09:45	10:35	10:20	1 11:10	10:55	11:45	2 10:00	REC.	
	11:30	12:20	1 12:05	1 12:55	12:40	3 13:30			
1	<b>13:25</b>	1 14:15	14:00	14:45	1 <b>14:35</b>	1 15:25			
1	15:10	16:00	<b>15:45</b>	16:35	1 16:15	1 17:05		2 16:00	REC.
1	16:55	1 17:45	17:30	18:20	5 18:05	18:55			
	18:40	19:30	1 19:15	20:05	1 <b>20:00</b>	1 20:50			
	<b>20:35</b>	3 21:25	1 <b>21:15</b>	22:05	21:45	1 22:35			
	22:20	23:10	3 22:55	23:45	23:30	00:20			
	REC		REC		REC				
R1		R1		R1		R1		R1	
Efetivo		Efetivo		Efetivo		Extra		Reaproveitamento	

OBS.: OS HORÁRIOS EM DESTAQUE SÃO PARA AS REFEIÇÕES.

	CB e BC - ATENDE O JD. AMATO E REALIZA PONTO FINAL NO RESIDENCIAL NIKKEY.
01	CB e BC - ATENDE O PRESÍDIO REALIZA PONTO FINAL NO RESIDENCIAL NIKKEY.
02	CB - PARTE DO TSA VIA D. AGUIRRE E SEGUE DIRETO PARA O PRESÍDIO ONDE CUMPRE P.F. BC - PARTE DO PRESÍDIO E SEGUE DIRETO PARA O TSA VIA D. AGUIRRE.
03	CB e BC - ATENDE A AV. JEROME CASE REALIZA P. F. NO RESIDENCIAL NIKKEY.
05	CB - ATENDE R. DO TERÇO, AV. JEROME CASE, PRESÍDIO E PF NO RESIDENCIAL NIKKEY. BC - PF NO RESIDENCIAL NIKKEY, ATENDE PRESÍDIO E AV. JEROME CASE.
13	CB - ATENDE A AV. JEROME CASE, PRESÍDIO E REALIZA P. F. NO RESIDENCIAL NIKKEY.

ATENÇÃO: Operação das Tabelas 304 e 305		
Se feriado cair de 2ª a 6ª feira	Se feriado cair no Sábado	Se feriado cair no Domingo
NÃO OPERAR	OPERAR	OPERAR



LINHA: APARECIDINHA / VIA CASTELINHO  
 N°: 048  
 PUNTO: G

TERMINAL: SANTO ANTONIO  
 PLATAF.: P.2

EMPRESA:

VIGENCIA EM:

N°	SENTIDO DE VOLTA ( B x C )		QUILOMETRAGEM		PAVIMENT.	SENTIDO DE VOLTA ( B x C )	QUILOMETRAGEM		PAVIMENT.	TERRA
	LOGRADOURO	N°	PARALEL.	TERRA			PARALEL.	TERRA		
01	T.S.A. - PLATAFORMA P2 - PONTO "G"				0,253				0,095	
02	AV. LUIZ FERRAZ DE SAMPAIO JUNIOR				0,124				0,108	
03	RAMO "C"				0,127				0,055	
04	R. ARAÇOIABA				0,126				0,650	
05	R. DOM ANTÔNIO ALVARENGA				0,130				0,512	
06	VIADUTO JÂNIO DA SILVA QUADROS				0,200				0,375	
07	R. HERMELINO MATARAZZO				0,088				0,390	
08	R. SANTA ROSÁLIA				0,205				0,146	
09	R. APARECIDA				1,717				0,065	
10	R. JOSÉ DE MATOS CORRÊA				0,265				0,147	
11	R. PEDRO ALVARES CABRAL				0,411				0,639	
12	AV. DOM AGUIRRE				0,330				0,121	
13	ROD. SEN. JOSÉ ERMIRIO DE MORAES				7,740				0,846	
14	R. JOAQUIM MACHADO				0,569				0,200	
15	R. DO TERÇO				0,302				0,533	
16	R. QUIRINO DE MELO				0,293				0,243	
17	R. BENEDITO DE OLIVEIRA				0,516				0,385	
18	R. SEM NOME				0,034				0,521	
19	ESTRADA DO VAREJÃO				0,486				0,424	
20	R. OSCAR MASCARENHAS				0,778				0,516	
21	R. QUINZINHO DE MORAES				0,120				0,034	
22	AV. TRÊS DE MARÇO				0,120				0,486	
23	R. RAMON LOPES TORRECILIA (JD. AMATO)				0,385				0,288	
24	R. WALDEMAR DE OLIVEIRA (JD. AMATO)				0,243				0,138	
25	R. ORLANDO BONETTI (JD. AMATO)				0,200				0,183	
26	R. VITAL DE MELO (JD. AMATO)				0,533				0,641	
27	AV. TRÊS DE MARÇO				0,846				8,190	
28	R. SEM NOME				0,121				0,200	
29	ESTRADA DOM JOSÉ MELHADO CAMPOS				0,719				0,118	
30	R. LAURA DIAS NETO				0,146				0,107	
31	R. CARLOS O. RODRIGUES				0,065				1,225	
32	R. MARIA FERREIRA DOS SANTOS CAMARGO				0,147				0,140	
33	ESTRADA DOM JOSÉ MELHADO CAMPOS				0,324				0,298	
34	R. BENJAMIN PINTO				0,375				0,062	
35	ESTRADA FIORAVANTE				0,512				1,070	
36	R. "05"				0,456				0,419	
37	R. "22"				0,210				0,121	
38	R. "09"				0,220				0,112	
39	R. "26"				0,100				0,102	
	TOTAL PAVIMENT.				20,704				TOTAL PAVIMENT.	20,905
	TOTAL NÃO PAVIMENT.								TOTAL NÃO PAVIMENT.	0,343
	TOTAL KM				20,747				TOTAL KM	21,248

OBS.: BASE DA LINHA - ATENDE O JD. AMATO, JOSANE E REALIZA PONTO FINAL NO NIKKEY.

VISTO Dpto. TÉCNICO

VIGOROU ATÉ:



LINHA: APARECIDINHA / VIA CASTELINHO  
 Nº.: 048  
 PLATAF.: G  
 TERMINAL: SANTO ANTONIO  
 PONTO: P.2  
 EMPRESA:

VIGÊNCIA EM:

Nº	SENTIDO DE IDA ( C x B )		SENTIDO DE VOLTA ( B x C )		PAVIMENT.	QUILOMETRAGEM		TERRA
	LOGRADOURO	LOGRADOURO	LOGRADOURO	LOGRADOURO		PARALEL.	PARALEL.	
01	T.S.A. - PLATAFORMA P2 - PONTO "G"		01	AV. ANTONIO DE SOUZA NETO ( DO PRESIDIO ATÉ O FINAL	0,621			TERRA
02	AV. LUIZ FERRAZ DE SAMPAIO JUNIOR		02	AV. ANTONIO DE SOUZA NETO ( RETORNA )	0,732			
03	RAMO "B"		03	AV. VELA OLÍMPICA	1,327			
04	R. FRANCISCO SCARPA		04	AV. GARABED GANANIAN ( RETORNO )	1,431			
05	AV. AFONSO VERGUEIRO		05	ROD. SEN. JOSÉ ERMIRIO DE MORAES	8,023			
06	R. SOUZA PEREIRA		06	ROTATÓRIA SAÍDA 07	0,446			
07	R. ÁLVARO SOARES		07	ROD. SEN. JOSÉ ERMIRIO DE MORAES	2,300			
08	AV. DOM AGUIRRE		08	AV. DOM AGUIRRE	2,570			
09	ROD. SEN. JOSÉ ERMIRIO DE MORAES		09	AV. AFONSO VERGUEIRO	0,380			
10	AV. GARABED GANANIAN		10	R. SOUZA PEREIRA	0,078			
11	AV. ANTONIO DE SOUZA NETO ( PRESIDIO )		11	R. DR. ÁLVARO SOARES	0,488			
			12	R. FRANCISCO SCARPA	0,177			
			13	RAMO "B"	0,113			
			14	AV. LUIZ FERRAZ DE SAMPAIO JUNIOR	0,031			
			15	T.S.A. - PLATAFORMA P2 - PONTO - "G"	0,106			
TOTAL PAVIMENT.		16,360	TOTAL PAVIMENT.		18,823	TOTAL PAVIMENT.		0,000
TOTAL NÃO PAVIMENT.		0,000	TOTAL NÃO PAVIMENT.		0,000	TOTAL NÃO PAVIMENT.		0,000
TOTAL KM		16,360	TOTAL KM		18,823	TOTAL KM		0,000
OBS.: ATENDIMENTO 02 - VERDE - PRESIDIO (L-48/I)								
VISTO Dpto. TÉCNICO								
VIGOROU ATÉ:								



LINHA: APARECIDINHA / VIA CASTELINHO  
 Nº: 048  
 PONTO: G  
 TERMINAL: SANTO ANTONIO  
 PLATAF.: P.2

EMPRESA:  
 VIGÊNCIA EM:

Nº	SENTIDO DE IDA ( C x B )		QUILOMETRAGEM		SENTIDO DE VOLTA ( B x C )		QUILOMETRAGEM	
	LOGRADOURO	TERRA	PARALEL.	TERRA	LOGRADOURO	TERRA	PARALEL.	TERRA
01	T.S.A. - PLATAFORMA P2 - PONTO "G"				R. "26"			
02	AV. LUIZ FERRAZ DE SAMPAIO JUNIOR				R. "05"			
03	RAMO "C"				R. "24"			
04	R. ARAÇÓIABA				R. "04"			
05	R. DOM ANTÔNIO ALVARENGA				05 ESTRADA FIORAVANTE			
06	VIADUTO JÂNIO DA SILVA QUADROS				R. BENJAMIN PINTO			
07	R. HERMELINO MATARAZZO				07 ESTRADA DOM JOSÉ MELHADO CAMPOS			
08	R. SANTA ROSÁLIA				R. LAURA DIAS NETO			
09	R. APARECIDA				R. CARLOS O. RODRIGUES			
10	R. JOSÉ DE MATOS CORRÊA				10 R. MARIA FERREIRA DOS SANTOS CAMARGO			
11	R. PEDRO ALVARES CABRAL				ESTRADA DOM JOSÉ MELHADO CAMPOS			
12	AV. DOM AGUIRRE				R. SEM NOME			
13	ROD. SEN. JOSÉ ERMIRIO DE MORAES				13 AV. TRÊS DE MARÇO			0,115
14	VIADUTO				14 R. QUIRINO DE MELO			0,194
15	AV. JEROME CASE				R. BENEDITO DE OLIVEIRA			
16	RETORNO ZF				16 R. SEM NOME			
17	AV. JEROME CASE				ESTRADA DO VAREJÃO			
18	VIADUTO				18 R. OSCAR MASCARENHAS			
19	R. JOAQUIM MACHADO				19 R. QUINZINHO DE MORAES			
20	R. DO TERÇO				20 R. DO TERÇO			
21	R. QUIRINO DE MELO				21 R. JOAQUIM MACHADO			0,034
22	R. BENEDITO DE OLIVEIRA				22 AV. JEROME CASE			
23	R. SEM NOME				23 RETORNO ZF			
24	ESTRADA DO VAREJÃO				24 AV. JEROME CASE			
25	R. OSCAR MASCARENHAS				25 ROD. SEN. JOSÉ ERMIRIO DE MORAES			
26	R. QUINZINHO DE MORAES				26 AV. DOM AGUIRRE			
27	R. SEM NOME				27 AV. PEREIRA DA SILVA			
28	ESTRADA DOM JOSÉ MELHADO CAMPOS				28 R. ANA MONTEIRO DE CARVALHO			
29	R. LAURA DIAS NETO				29 AV. SEN. ROBERTO SIMONSEN			
30	R. CARLOS O. RODRIGUES				30 R. OSWALDO CRUZ			
31	R. MARIA FERREIRA DOS SANTOS CAMARGO				31 R. RODRIGUES ALVES			
32	ESTRADA DOM JOSÉ MELHADO CAMPOS				32 R. OLAVO BILAC			
33	R. BENJAMIN PINTO				33 R. MASCARENHAS CAMELO			
34	ESTRADA FIORAVANTE				34 R. COMENDADOR OETTERER			
35	R. "05"				35 RAMO "C"			
36	R. "22"				36 AV. LUIZ FERRAZ DE SAMPAIO JUNIOR			
37	R. "09"				37 T.S.A. - PLATAFORMA P2 - PONTO - "G"			
38	R. "26"							

TOTAL PAVIMENT.	24,523	0,000	24,115	0,000
TOTAL NÃO PAVIMENT.	0,043	0,043	0,343	0,343
TOTAL KM	24,566	0,043	24,458	0,000
TOTAL KM				
VISTO Dpto. TÉCNICO				
VIGOROU ATÉ:				

OBS.: ATENDIMENTO 03 - AMARELO  
 NICCOLINI - INDÚSTRIAS GRÁFICAS.



EMPRESA:

SANTO ANTONIO  
P.2

LINHA: APARECIDINHA / VIA CASTELINHO  
Nº.: 048  
TERMINAL: G  
PLATAF.: P.2

SENTIDO DE IDA (C x B)  
LOGRADOURO

VIGÊNCIA EM:

Nº	SENTIDO DE IDA (C x B)		SENTIDO DE VOLTA (B x C)		PAVIMENT.	QUILOMETRAGEM PARALEL.	TERRA	Nº	SENTIDO DE VOLTA (B x C)		PAVIMENT.	QUILOMETRAGEM PARALEL.	TERRA		
	LOGRADOURO	LOGRADOURO	LOGRADOURO	LOGRADOURO											
01	R. "26"		R. "26"		0,095			01	R. "26"		0,095				
02	R. "05"		R. "05"		0,108			02	R. "05"		0,108				
03	R. "24"		R. "24"		0,055			03	R. "24"		0,055				
04	R. "04"		R. "04"		0,650			04	R. "04"		0,650				
05	ESTRADA FIORAVANTE		ESTRADA FIORAVANTE		0,512			05	ESTRADA FIORAVANTE		0,512				
06	R. BENJAMIN PINTO		R. BENJAMIN PINTO		0,375			06	R. BENJAMIN PINTO		0,375				
07	ESTRADA DOM JOSÉ MELHADO CAMPOS		ESTRADA DOM JOSÉ MELHADO CAMPOS		0,390			07	ESTRADA DOM JOSÉ MELHADO CAMPOS		0,390				
08	R. LAURA DIAS NETO		R. LAURA DIAS NETO		0,146			08	R. LAURA DIAS NETO		0,146				
09	R. CARLOS O. RODRIGUES		R. CARLOS O. RODRIGUES		0,065			09	R. CARLOS O. RODRIGUES		0,065				
10	R. MARIA FERREIRA DOS SANTOS CAMARGO		R. MARIA FERREIRA DOS SANTOS CAMARGO		0,147			10	R. MARIA FERREIRA DOS SANTOS CAMARGO		0,147				
11	ESTRADA DA RANCHARIA		ESTRADA DA RANCHARIA		0,639			11	ESTRADA DA RANCHARIA		0,639				
12	R. SEM NOME		R. SEM NOME		0,121			12	R. SEM NOME		0,121				
13	AV. TRÊS DE MARÇO		AV. TRÊS DE MARÇO		0,408			13	AV. TRÊS DE MARÇO		0,408				
14	R. QUIRINO DE MELO		R. QUIRINO DE MELO		0,424			14	R. QUIRINO DE MELO		0,424				
15	R. BENEDITO DE OLIVEIRA		R. BENEDITO DE OLIVEIRA		0,516			15	R. BENEDITO DE OLIVEIRA		0,516				
16	R. SEM NOME		R. SEM NOME		0,034			16	R. SEM NOME		0,034				
17	ESTRADA DO VAREJÃO		ESTRADA DO VAREJÃO		0,486			17	ESTRADA DO VAREJÃO		0,486				
18	R. OSCAR MASCARENHAS		R. OSCAR MASCARENHAS		0,288			18	R. OSCAR MASCARENHAS		0,288				
19	R. QUIZINHO DE MORAES		R. QUIZINHO DE MORAES		0,138			19	R. QUIZINHO DE MORAES		0,138				
20	R. DO TERÇO		R. DO TERÇO		0,183			20	R. DO TERÇO		0,183				
21	R. JOAQUIM MACHADO		R. JOAQUIM MACHADO		0,641			21	R. JOAQUIM MACHADO		0,641				
22	ROD. SEN. JOSÉ ERMIRIO DE MORAES		ROD. SEN. JOSÉ ERMIRIO DE MORAES		6,370			22	ROD. SEN. JOSÉ ERMIRIO DE MORAES		6,370				
23	FACENS (ATE A ROTATORIA DA AV. FERNANDO STECA)		FACENS (ATE A ROTATORIA DA AV. FERNANDO STECA)		1,600			23	FACENS (ATE A ROTATORIA DA AV. FERNANDO STECA)		1,600				
24	ROD. SEN. JOSÉ ERMIRIO DE MORAES		ROD. SEN. JOSÉ ERMIRIO DE MORAES		1,779			24	ROD. SEN. JOSÉ ERMIRIO DE MORAES		1,779				
25	AV. DOM AGUIRRE		AV. DOM AGUIRRE		0,200			25	AV. DOM AGUIRRE		0,200				
26	AV. PEREIRA DA SILVA		AV. PEREIRA DA SILVA		0,118			26	AV. PEREIRA DA SILVA		0,118				
27	R. ANA MONTEIRO DE CARVALHO		R. ANA MONTEIRO DE CARVALHO		0,107			27	R. ANA MONTEIRO DE CARVALHO		0,107				
28	AV. SEN. ROBERTO SIMONSEN		AV. SEN. ROBERTO SIMONSEN		1,225			28	AV. SEN. ROBERTO SIMONSEN		1,225				
29	R. OSWALDO CRUZ		R. OSWALDO CRUZ		0,140			29	R. OSWALDO CRUZ		0,140				
30	R. RODRIGUES ALVES		R. RODRIGUES ALVES		0,298			30	R. RODRIGUES ALVES		0,298				
31	R. OLAVO BILAC		R. OLAVO BILAC		0,062			31	R. OLAVO BILAC		0,062				
32	R. MASCARENHAS CAMELO		R. MASCARENHAS CAMELO		1,070			32	R. MASCARENHAS CAMELO		1,070				
33	R. COMENDADOR OETERER		R. COMENDADOR OETERER		0,419			33	R. COMENDADOR OETERER		0,419				
34	RAMO "C"		RAMO "C"		0,121			34	RAMO "C"		0,121				
35	AV. LUIZ FERRAZ DE SAMPAIO JUNIOR		AV. LUIZ FERRAZ DE SAMPAIO JUNIOR		0,112			35	AV. LUIZ FERRAZ DE SAMPAIO JUNIOR		0,112				
36	T.S.A. - PLATAFORMA P2 - PONTO - "G"		T.S.A. - PLATAFORMA P2 - PONTO - "G"		0,102			36	T.S.A. - PLATAFORMA P2 - PONTO - "G"		0,102				
					TOTAL PAVIMENT.	0,000	0,000						TOTAL PAVIMENT.	20,144	0,000
					TOTAL NÃO PAVIMENT.	0,000	0,000						TOTAL NÃO PAVIMENT.	0,343	0,000
					TOTAL KM	0,000	0,000						TOTAL KM	0,343	0,000
														VISTO Dpto. TECNICO	
														VIGOROU ATÉ:	

OBS.: ATENDIMENTO 04 - VERMELHO -  
BAIRRO CENTRO - SOMENTE A FACENS



EMPRESA:

SANTO ANTONIO

APARECIDINHA / VIA CASTELINHO

TERMINAL:

PONTO:

P.2

VIGÊNCIA EM:

Nº:

048

PLATAF.: G

SENTIDO DE IDA (C x B)		SENTIDO DE VOLTA (B x C)	
Nº	LOGRADOURO	Nº	LOGRADOURO
01	T.S.A. - PLATAFORMA P2 PONTO "G"	01	AV. GARABED GANANIAN (POSTO CASTELINHO)
02	AV. LUIZ FERRAZ DE SAMPAIO JUNIOR	02	AV. ANTONIO DE SOUZA NETO (ATÉ CXA D'ÁGUA)
03	RAMO "B"	03	AV. ANTONIO DE SOUZA NETO (RETORNA)
04	R. FRANCISCO SCARPA	04	AV. VELA OLÍMPICA
05	AV. AFONSO VERGUEIRO	05	AV. GARABED GANANIAN (RETORNO)
06	R. SOUZA PEREIRA	06	ROD. SEN. JOSÉ ERMIRIO DE MORAES
07	R. ALVARO SOARES	07	ACESSO AO BAIRRO APARECIDINHA
08	AV. DOM AGUIRRE	08	R. JOAQUIM MACHADO
09	ROD. SEN. JOSÉ ERMIRIO DE MORAES	09	R. DO TERÇO
10	R. JOAQUIM MACHADO	10	R. SEM DENOMINAÇÃO
11	R. DO TERÇO	11	R. JOÃO DE MELO
12	R. QUINZINHO DE MORAES	12	R. QUINZINHO DE MORAES
13	R. JOÃO DE MELO	13	R. DO TERÇO
14	R. SEM DENOMINAÇÃO	14	R. JOAQUIM MACHADO
15	R. DO TERÇO	15	ROD. SEN. JOSÉ ERMIRIO DE MORAES
16	R. JOAQUIM MACHADO	16	ALAMADA BATATAIS
17	ACESSO A ROD. SEN. JOSÉ ERMIRIO DE MORAES	17	R. PILAR DO SUL
18	ROD. SEN. JOSÉ ERMIRIO DE MORAES	18	AV. DOM AGUIRRE
19	AV. GARABED GANANIAN	19	AV. AFONSO VERGUEIRO
20	AV. ANTONIO DE SOUZA NETO (ATÉ CXA D'ÁGUA)	20	R. SOUZA PEREIRA
21	AV. ANTONIO DE SOUZA NETO (RETORNA)	21	R. DR. ALVARO SOARES
22	AV. VELA OLÍMPICA	22	R. FRANCISCO SCARPA
23	AV. GARABED GANANIAN (POSTO CASTELINHO)	23	RAMO "B"
		24	AV. LUIZ FERRAZ DE SAMPAIO JUNIOR
		25	T.S.A. - PLATAFORMA P2 - PONTO - "G"
TOTAL PAVIMENT.		TOTAL PAVIMENT.	
TOTAL NÃO PAVIMENT.		TOTAL NÃO PAVIMENT.	
TOTAL KM		TOTAL KM	
21,005	0,000	21,613	0,000
21,005	0,000	21,613	0,000
TOTAL PAVIMENT. TOTAL NÃO PAVIMENT. TOTAL KM		TOTAL PAVIMENT. TOTAL NÃO PAVIMENT. TOTAL KM	
21,005 0,000 21,005		21,613 0,000 21,613	
OBS.: ATENDIMENTO 06 - ROXO - VIA AV. DOM AGUIRRE E ATENDEM A R. DO TERÇO, PRESÍDIO, PRODELIM E AUTO POSTO CASTELINHO (CXB) E (BXC) ATENDE TAMBÉM A FLEXTRONICS.			
VISTO Dpte. TÉCNICO			
VIGOROU ATÉ:			



LINHA: APARECIDINHA / VIA CASTELINHO  
 Nº: 048  
 PONTO: G

TERMINAL: SANTO ANTONIO  
 PLATAF.: P.2

EMPRESA:

VIGÊNCIA EM:

Nº	SENTIDO DE IDA (C x B)		QUILOMETRAGEM		SENTIDO DE VOLTA (B x C)		QUILOMETRAGEM	
	LOGRADOURO	TERRA	PARALEL.	PAVIMENT.	LOGRADOURO	TERRA	PARALEL.	PAVIMENT.
01	T.S.A. - PLATAFORMA P2 PONTO "G"			0,253	R. ANA MONTEIRO DE CARVALHO			0,063
02	AV. LUIZ FERRAZ DE SAMPAIO JUNIOR			0,010	AV. SEN. ROBERTO SIMONSEN			1,225
03	RAMO "B"			0,121	R. OSWALDO CRUZ			0,140
04	R. FRANCISCO SCARPA			0,217	R. RODRIGUES ALVES			0,298
05	AV. AFONSO VERGUEIRO			0,691	R. OLAVO BILAC			0,062
06	R. SOUZA PEREIRA			0,112	R. MASCARENHAS CAMELO			1,070
07	R. ÁLVARO SOARES			0,380	R. COMENDADOR OETTERER			0,419
08	AV. DOM AGUIRRE			2,680	RAMO "C"			0,121
09	ROD. SEN. JOSÉ ERMIRIO DE MORAES			7,740	AV. LUIZ FERRAZ DE SAMPAIO JUNIOR			0,112
10	R. JOAQUIM MACHADO		0,043	0,569	T.S.A. - PLATAFORMA P2 - PONTO - "C"			0,102
11	R. DO TERÇO			0,192				
12	R. QUINZINHO DE MORAES			0,640				
13	R. SEM NOME			0,121				
14	ESTRADA DOM JOSÉ MELHADO CAMPOS			0,719				
15	R. LAURA DIAS NETO			0,146				
16	R. CARLOS O. RODRIGUES			0,065				
17	R. MARIA FERREIRA DOS SANTOS CAMARGO			0,147				
18	ESTRADA DOM JOSÉ MELHADO CAMPOS			0,948				
19	R. QUIRINO DE MELLO			0,320				
20	R. DO TERÇO			0,187				
21	R. JOAQUIM MACHADO		0,140	0,314				
22	VIADUTO			0,338				
23	AV. JEROME CASE			2,646				
24	RETORNO ZF			0,238				
25	AV. JEROME CASE			2,646				
26	VIADUTO			0,278				
27	ACESSO A ROD. SEN. JOSÉ ERMIRIO DE MORAES			0,312				
28	ROD. SEN. JOSÉ ERMIRIO DE MORAES			2,220				
29	AV. GARABED GANANIAN			0,649				
30	AV. ANTONIO DE SOUZA NETO (PRESÍDIO)			0,543				
		TOTAL PAVIMENT.		26,442				3,612
		TOTAL NÃO PAVIMENT.	0,183					0,000
		TOTAL KM	0,183					3,612
		TOTAL PAVIMENT.						0,000
		TOTAL NÃO PAVIMENT.						0,000
		TOTAL KM						

OBS.: ATENDIMENTO 07 - LILÁS -  
 CXB - VIA AV. DOM AGUIRRE, ATENDE O ID JOSANE, AV. JEROME CASE, E PF NO PRESÍDIO  
 BXC - INICIA NA RUA ANA MONTEIRO DE CARVALHO



EMPRESA:

SANTO ANTONIO

APARECIDINHA / VIA CASTELINHO

TERMINAL: P. 2

PLATAF.: G

PONTO: P. 2

VIGÊNCIA EM:

SENTIDO DE IDA (C x B)		SENTIDO DE VOLTA (B x C)	
Nº	LOGRADOURO	Nº	LOGRADOURO
01	T.S.A. - PLATAFORMA P2 - PONTO "G"	01	R. "26"
02	AV. LUIZ FERRAZ DE SAMPAIO JUNIOR	02	R. "05"
03	RAMO "C"	03	R. "24"
04	R. ARAÇOIABA	04	R. "04"
05	R. DOM ANTÔNIO ALVARENGA	05	ESTRADA FIORAVANTE
06	VIADUTO JÂNIO DA SILVA QUADROS	06	R. BENJAMIN PINTO
07	R. HERMELINO MATARAZZO	07	ESTRADA DOM JOSÉ MELHADO CAMPOS
08	R. SANTA ROSÁLIA	08	R. LAURA DIAS NETO
09	R. APARECIDA	09	R. CARLOS O. RODRIGUES
10	R. JOSÉ DE MATOS CORRÊA	10	R. MARIA FERREIRA DOS SANTOS CAMARGO
11	R. PEDRO ALVARES CABRAL	11	ESTRADA DOM JOSÉ MELHADO CAMPOS
12	AV. DOM AGUIRRE	12	R. SEM NOME
13	ROD. SEN. JOSÉ ERMIRIO DE MORAES	13	AV. TRÊS DE MARÇO
14	AV. GARABED GANANIAN	14	R. VITAL DE MELLO (JD. AMATO)
15	AV. ANTONIO DE SOUZA NETO (ATÉ CXA D'ÁGUA)	15	R. ORLANDO BONETTI (JD. AMATO)
16	AV. ANTONIO DE SOUZA NETO (RETORNA)	16	R. WALDEMAR DE OLIVEIRA (JD. AMATO)
17	AV. VELA OLÍMPICA	17	R. RAMON LOPES TORRECILIA (JD. AMATO)
18	AV. GARABED GANANIAN (RETORNO)	18	AV. TRÊS DE MARÇO
19	ROD. SEN. JOSÉ ERMIRIO DE MORAES	19	R. QUIRINO DE MELO
20	ACESSO AO BAIRRO APARECIDINHA	20	R. BENEDITO DE OLIVEIRA
21	R. JOAQUIM MACHADO	21	R. SEM NOME
22	R. DO TERÇO	22	ESTRADA DO VAREJÃO
23	R. QUIRINO DE MELO	23	R. OSCAR MASCARENHAS
24	R. BENEDITO DE OLIVEIRA	24	R. QUINZINHO DE MORAES
25	R. SEM NOME	25	R. DO TERÇO
26	ESTRADA DO VAREJÃO	26	R. JOAQUIM MACHADO
27	R. OSCAR MASCARENHAS	27	ALÇA DE ACESSO A ROD. SEN. JOSÉ E. DE MORAES
28	R. QUINZINHO DE MORAES	28	ROD. SEN. JOSÉ ERMIRIO DE MORAES
29	AV. TRÊS DE MARÇO	29	AV. GARABED GANANIAN
30	R. RAMON LOPES TORRECILIA (JD. AMATO)	30	AV. ANTONIO DE SOUZA NETO (ATÉ CXA D'ÁGUA)
31	R. WALDEMAR DE OLIVEIRA (JD. AMATO)	31	AV. ANTONIO DE SOUZA NETO (RETORNA)
32	R. ORLANDO BONETTI (JD. AMATO)	32	AV. VELA OLÍMPICA
33	R. VITAL DE MELLO (JD. AMATO)	33	AV. GARABED GANANIAN (RETORNO)
34	AV. TRÊS DE MARÇO	34	ROD. SEN. JOSÉ ERMIRIO DE MORAES
35	R. SEM NOME	35	ROTATÓRIA SAÍDA 07
36	ESTRADA DOM JOSÉ MELHADO CAMPOS	36	ROD. SEN. JOSÉ ERMIRIO DE MORAES
37	R. LAURA DIAS NETO	37	AV. DOM AGUIRRE
38	R. CARLOS O. RODRIGUES	38	AV. PEREIRA DA SILVA
39	R. MARIA FERREIRA DOS SANTOS CAMARGO	39	R. ANA MONTEIRO DE CARVALHO
40	ESTRADA DOM JOSÉ MELHADO CAMPOS	40	AV. SEN. ROBERTO SIMONSEN
41	R. BENJAMIN PINTO	41	R. OSWALDO CRUZ
42	ESTRADA FIORAVANTE	42	R. RODRIGUES ALVES
43	R. "05"	43	R. OLAVO BILAC
44	R. "22"	44	R. MASCARENHAS CAMELO
45	R. "09"	45	R. COMENDADOR OETERER
46	R. "26"	46	RAMO "C"
		47	AV. LUIZ FERRAZ DE SAMPAIO JUNIOR
		48	T.S.A. - PLATAFORMA P2 - PONTO - "G"
TOTAL PAVIMENT. 31,194		TOTAL PAVIMENT. 30,922	
TOTAL NÃO PAVIMENT. 0,045		TOTAL NÃO PAVIMENT. 0,000	
TOTAL KM 31,239		TOTAL KM 31,266	

OBS.: ATENDIMENTO 08 - MARRON - ATENDE AO JD. AMATO, AUTO POSTO CASTELINHO, PRESIDIO E FLETRÔNICOS.

EMPRESA:

SANTO ANTONIO  
P.2

LINHA: APARECIDINHA / VIA CASTELINHO  
Nº.: 48  
TERMINAL:  
PONTO: G PLATAF.: P.2

VIGÊNCIA EM:

Nº	SENTIDO DE IDA ( C x B ) LOGRADOURO		SENTIDO DE VOLTA ( B x C ) LOGRADOURO		PAVIMENT.	QUILOMETRAGEM PARALEL.	TERRA	Nº	SENTIDO DE VOLTA ( B x C ) LOGRADOURO		PAVIMENT.	QUILOMETRAGEM PARALEL.	TERRA
					0,649			01	AV. GARABED GANANIAN (POSTO CASTELINHO)	0,649			
					1,071			02	AV. ANTONIO DE SOUZA NETO (ATÉ CXA D'ÁGUA)	1,071			
					0,699			03	AV. ANTONIO DE SOUZA NETO (RETORNA)	0,699			
					1,327			04	AV. VELA OLÍMPICA	1,327			
					1,431			05	AV. GARABED GANANIAN (RETORNO)	1,431			
					2,300			06	ROD. SEN. JOSÉ ERMIRIO DE MORAES	2,300			
					0,446			07	ROTATÓRIA SAÍDA 07	0,446			
					8,023			08	ROD. SEN. JOSÉ ERMIRIO DE MORAES	8,023			
					0,200			09	AV. DOM AGUIRRE	0,200			
					0,118			10	AV. PEREIRA DA SILVA	0,118			
					0,107			11	R. ANA MONTEIRO DE CARVALHO	0,107			
					1,225			12	AV. SEN. ROBERTO SIMONSEN	1,225			
					0,140			13	R. OSWALDO CRUZ	0,140			
					0,298			14	R. RODRIGUES ALVES	0,298			
					0,062			15	R. OLAVO BILAC	0,062			
					1,070			16	R. MASCARENHAS CAMELO	1,070			
					0,419			17	R. COMENDADOR OETERER	0,419			
					0,121			18	RAMO "C"	0,121			
					0,112			19	AV. LUIZ FERRAZ DE SAMPAIO JUNIOR	0,112			
					0,102			20	T.S.A. - PLATAFORMA P2 - PONTO - "G"	0,102			
									TOTAL PAVIMENT.	19,920			0,000
									TOTAL NÃO PAVIMENT.	0,000			0,000
									TOTAL KM	19,920			
OBS.: ATENDIMENTO 09 - VERDE ESCURO -													
INICIA NO AUTO POSTO CASTELINHO, ATENDE AO PRESIDIO, SEGUE VIA AV. PEREIRA DA SILVA													
VISTO Dpto. TÉCNICO													
VIGOROU ATÉ:													

X  
e

EMPRESA:

SANTO ANTONIO  
P. 2

LINHA: APARECIDINHA / VIA CASTELINHO  
Nº: 48  
TERMINAL: PLATAF.:  
PONTO: G

VIGÊNCIA EM:

SENTIDO DE IDA (C x B)  
LOGRADOURO

Nº	SENTIDO DE IDA (C x B)		SENTIDO DE VOLTA (B x C)		PAVIMENT.	QUILOMETRAGEM PARALEL.	TERRA	Nº	SENTIDO DE VOLTA (B x C)		PAVIMENT.	QUILOMETRAGEM PARALEL.	TERRA
	LOGRADOURO	LOGRADOURO	LOGRADOURO	LOGRADOURO									
01	R. "26"		R. "26"		0,095			01	R. "26"		0,095		
02	R. "05"		R. "05"		0,108			02	R. "05"		0,108		
03	R. "24"		R. "24"		0,055			03	R. "24"		0,055		
04	R. "04"		R. "04"		0,650			04	R. "04"		0,650		
05	ESTRADA FIORAVANTE		ESTRADA FIORAVANTE		0,512			05	ESTRADA FIORAVANTE		0,512		
06	R. BENJAMIN PINTO		R. BENJAMIN PINTO		0,375			06	R. BENJAMIN PINTO		0,375		
07	ESTRADA DOM JOSÉ MELHADO CAMPOS		ESTRADA DOM JOSÉ MELHADO CAMPOS		0,390			07	ESTRADA DOM JOSÉ MELHADO CAMPOS		0,390		
08	R. LAURA DIAS NETO		R. LAURA DIAS NETO		0,146			08	R. LAURA DIAS NETO		0,146		
09	R. CARLOS O. RODRIGUES		R. CARLOS O. RODRIGUES		0,065			09	R. CARLOS O. RODRIGUES		0,065		
10	R. MARIA FERREIRA DOS SANTOS CAMARGO		R. MARIA FERREIRA DOS SANTOS CAMARGO		0,147			10	R. MARIA FERREIRA DOS SANTOS CAMARGO		0,147		
11	ESTRADA DOM JOSÉ MELHADO CAMPOS		ESTRADA DOM JOSÉ MELHADO CAMPOS		0,639			11	ESTRADA DOM JOSÉ MELHADO CAMPOS		0,639		
12	R. SEM NOME		R. SEM NOME		0,121			12	R. SEM NOME		0,121		
13	AV. TRÊS DE MARÇO		AV. TRÊS DE MARÇO		0,408			13	AV. TRÊS DE MARÇO		0,408		
14	R. QUIRINO DE MELO		R. QUIRINO DE MELO		0,424			14	R. QUIRINO DE MELO		0,424		
15	R. BENEDITO DE OLIVEIRA		R. BENEDITO DE OLIVEIRA		0,516			15	R. BENEDITO DE OLIVEIRA		0,516		
16	R. SEM NOME		R. SEM NOME		0,034			16	R. SEM NOME		0,034		
17	ESTRADA DO VAREJÃO		ESTRADA DO VAREJÃO		0,486			17	ESTRADA DO VAREJÃO		0,486		
18	R. OSCAR MASCARENHAS		R. OSCAR MASCARENHAS		0,288			18	R. OSCAR MASCARENHAS		0,288		
19	R. QUIZINHO DE MORAES		R. QUIZINHO DE MORAES		0,138			19	R. QUIZINHO DE MORAES		0,138		
20	R. DO TERÇO		R. DO TERÇO		0,183			20	R. DO TERÇO		0,183		
21	R. JOAQUIM MACHADO		R. JOAQUIM MACHADO		0,314			21	R. JOAQUIM MACHADO		0,314		
22	ALÇA DE ACESSO A ROD. SEN. JOSÉ E. DE MORAES		ALÇA DE ACESSO A ROD. SEN. JOSÉ E. DE MORAES		0,312			22	ALÇA DE ACESSO A ROD. SEN. JOSÉ E. DE MORAES		0,312		
23	ROD. SEN. JOSÉ ERMIRIO DE MORAES		ROD. SEN. JOSÉ ERMIRIO DE MORAES		2,276			23	ROD. SEN. JOSÉ ERMIRIO DE MORAES		2,276		
24	AV. GARABED GANANIAN		AV. GARABED GANANIAN		0,649			24	AV. GARABED GANANIAN		0,649		
25	AV. ANTONIO DE SOUZA NETO (ATÉ CXA D'ÁGUA)		AV. ANTONIO DE SOUZA NETO (ATÉ CXA D'ÁGUA)		1,071			25	AV. ANTONIO DE SOUZA NETO (ATÉ CXA D'ÁGUA)		1,071		
26	AV. ANTONIO DE SOUZA NETO (RETORNA)		AV. ANTONIO DE SOUZA NETO (RETORNA)		0,699			26	AV. ANTONIO DE SOUZA NETO (RETORNA)		0,699		
27	AV. VELA OLÍMPICA		AV. VELA OLÍMPICA		1,327			27	AV. VELA OLÍMPICA		1,327		
28	AV. GARABED GANANIAN (RETORNO)		AV. GARABED GANANIAN (RETORNO)		1,431			28	AV. GARABED GANANIAN (RETORNO)		1,431		
29	ROD. SEN. JOSÉ ERMIRIO DE MORAES		ROD. SEN. JOSÉ ERMIRIO DE MORAES		1,423			29	ROD. SEN. JOSÉ ERMIRIO DE MORAES		1,423		
30	ROTÁTORIA SAÍDA 07		ROTÁTORIA SAÍDA 07		0,446			30	ROTÁTORIA SAÍDA 07		0,446		
31	ROD. SEN. JOSÉ ERMIRIO DE MORAES		ROD. SEN. JOSÉ ERMIRIO DE MORAES		6,600			31	ROD. SEN. JOSÉ ERMIRIO DE MORAES		6,600		
32	FACENS (ATE A ROTÁTORIA DA AV. FERNANDO STECA)		FACENS (ATE A ROTÁTORIA DA AV. FERNANDO STECA)		1,600			32	FACENS (ATE A ROTÁTORIA DA AV. FERNANDO STECA)		1,600		
33	ROD. SEN. JOSÉ ERMIRIO DE MORAES		ROD. SEN. JOSÉ ERMIRIO DE MORAES		1,779			33	ROD. SEN. JOSÉ ERMIRIO DE MORAES		1,779		
34	AV. DOM AGUIRRE		AV. DOM AGUIRRE		0,200			34	AV. DOM AGUIRRE		0,200		
35	AV. PEREIRA DA SILVA		AV. PEREIRA DA SILVA		0,118			35	AV. PEREIRA DA SILVA		0,118		
36	R. ANA MONTEIRO DE CARVALHO		R. ANA MONTEIRO DE CARVALHO		0,107			36	R. ANA MONTEIRO DE CARVALHO		0,107		
37	AV. SEN. ROBERTO SIMONSEN		AV. SEN. ROBERTO SIMONSEN		1,225			37	AV. SEN. ROBERTO SIMONSEN		1,225		
38	R. OSWALDO CRUZ		R. OSWALDO CRUZ		0,140			38	R. OSWALDO CRUZ		0,140		
39	R. RODRIGUES ALVES		R. RODRIGUES ALVES		0,298			39	R. RODRIGUES ALVES		0,298		
40	R. OLAVO BILAC		R. OLAVO BILAC		0,062			40	R. OLAVO BILAC		0,062		
41	R. MASCARENHAS CAMELO		R. MASCARENHAS CAMELO		1,070			41	R. MASCARENHAS CAMELO		1,070		
42	R. COMENDADOR OETERER		R. COMENDADOR OETERER		0,419			42	R. COMENDADOR OETERER		0,419		
43	RAMO "C"		RAMO "C"		0,121			43	RAMO "C"		0,121		
44	AV. LUIZ FERRAZ DE SAMPAIO JUNIOR		AV. LUIZ FERRAZ DE SAMPAIO JUNIOR		0,112			44	AV. LUIZ FERRAZ DE SAMPAIO JUNIOR		0,112		
45	T.S.A. - PLATAFORMA P2 - PONTO - "G"		T.S.A. - PLATAFORMA P2 - PONTO - "G"		0,102			45	T.S.A. - PLATAFORMA P2 - PONTO - "G"		0,102		
		TOTAL PAVIMENT.	0,000		0,000					TOTAL PAVIMENT.	29,681		
		TOTAL NÃO PAVIMENT.	0,000		0,000					TOTAL NÃO PAVIMENT.	0,344		
		TOTAL KM	0,000		0,000					TOTAL KM	0,344		
											30,025		
											VISTO Dpto. TÉCNICO		VIGOROU ATÉ:

OBS.: ATENDIMENTO 10 - AZUL ESCURO  
BxC - PF NIKKEY, ATENDE AO JD JOSANE, PRESIDIO E FACENS.









LINHA: APARECIDINHA / VIA CASTELINHO  
 N.º: 48  
 PONTO: G

EMPRESA:

TERMINAL: SANTO ANTONIO  
 PLATAF.: P.2

VIGÊNCIA EM:

Nº	SENTIDO DE IDA (C x B)		QUILOMETRAGEM		Nº	SENTIDO DE VOLTA (B x C)		QUILOMETRAGEM	
	LOGRADOURO	PAVIMENT.	PARALEL.	TERRA		LOGRADOURO	PAVIMENT.	PARALEL.	TERRA
01	T.S.A. - PLATAFORMA P2 - PONTO "G"	0,253		TERRA					
02	AV. LUIZ FERRAZ DE SAMPAIO JUNIOR	0,124							
03	RAMO "C"	0,127							
04	R. ARAÇOIABA	0,126							
05	R. DOM ANTÔNIO ALVARENGA	0,130							
06	VIADUTO JÂNIO DA SILVA QUADROS	0,200							
07	R. HERMELINO MATARAZZO	0,088							
08	R. SANTA ROSÁLIA	0,205							
09	R. APARECIDA	1,717							
10	R. JOSÉ DE MATOS CORRÊA	0,265							
11	R. PEDRO ALVARES CABRAL	0,411							
12	AV. DOM AGUIRRE	0,330							
13	ROD. SEN. JOSÉ ERMIRIO DE MORAES	7,740							
14	ACESSO A ROD. SEN. JOSÉ E. DE MORAES (SENTIDO EDEN)	0,715							
15	AV. JEROME CASE	2,646							
16	RETORNO ZF	0,238							
17	AV. JEROME CASE	2,646							
18	ACESSO A ROD. SEN. JOSÉ ERMIRIO DE MORAES	0,312							
19	ROD. SEN. JOSÉ ERMIRIO DE MORAES	2,276							
20	AV. GARABED GANANIAN	0,649							
21	AV. ANTONIO DE SOUZA NETO (ATÉ CXA D'ÁGUA)	1,071							
22	AV. ANTONIO DE SOUZA NETO (RETORNA)	0,699							
23	AV. VELA OLÍMPICA	1,327							
24	AV. GARABED GANANIAN (RETORNO)	1,431							
25	ROD. SEN. JOSÉ ERMIRIO DE MORAES	1,956							
26	ACESSO AO BAIRRO APARECIDINHA	0,359							
27	R. JOAQUIM MACHADO	0,510							
28	R. DO TERÇO	0,192							
29	R. QUINZINHO DE MORAES	0,640							
30	R. SEM NOME	0,121							
31	ESTRADA DOM JOSÉ MELHADO CAMPOS	0,719							
32	R. LAURA DIAS NETO	0,146							
33	R. CARLOS O. RODRIGUES	0,065							
34	R. MARIA FERREIRA DOS SANTOS CAMARGO	0,147							
35	ESTRADA DOM JOSÉ MELHADO CAMPOS	0,324							
36	R. BENJAMIN PINTO	0,375							
37	ESTRADA FIORAVANTE	0,512							
38	R. "05"	0,456							
39	R. "22"	0,210							
40	R. "09"	0,220							
41	R. "26"	0,100							
		TOTAL PAVIMENT.	32,778						
		TOTAL NÃO PAVIMENT.	0,000						
		TOTAL KM	0,000						
		TOTAL PAVIMENT.	0,000						
		TOTAL NÃO PAVIMENT.	0,000						
		TOTAL KM	0,000						

OBS.: ATENDIMENTO 13 - LARANJA ESCURO

INICIA NO AUTO POSTO CASTELINHO, ATENDE AO PRESIDIO, SEGUE VIA AV. PEREIRA DA SILVA

VISTO DPRE. TECNICO

VIGOROU ATÉ:

LINHA NOME: VILA ASTÚRIAS

EMPRESA:

LINHA Nº: 049

TIPO DE DIA: SEGUNDA A SEXTA-FEIRA

TERMINAL: SÃO PAULO

PONTO: C

PLATAFORMA: P.1

Padron		Padron		Padron		Padron		Convencional					
Tabela: 101		Tabela: 102		Tabela: 103		Tabela: 104		Tabela: 105					
Final	T.S.P.	Final	T.S.P.	Final	T.S.P.	Final	T.S.P.	Final	T.S.P.				
P1		P1		P1		T1			P1				
7	04:00	04:40	7	04:50	1	05:30							
	05:35	06:19	8	06:30	3	07:10	7	06:10	3	06:50			
7	06:50	4	07:30	7	07:50	08:25	7	07:30	REC.	2	07:05		
1	08:05	1	08:40		09:00								
1	09:40	1	10:15		10:25	7	11:00						
1	11:00	1	11:40		11:45		12:25						
1	12:20	1	13:00	7	13:05	7	13:45						
1	14:00	1	14:40		14:45		15:25						
1	15:30	6	16:10		16:05	7	16:40						
1	17:10	1	17:45	7	17:25	7	18:05						
	Transf			1	18:45	1	19:25				5	17:10	
				1	20:20	1	21:10				17:55	5	18:35
				1	22:20	7	23:00				19:25	7	20:00
					REC.						20:55	7	22:15
											22:55	1	23:25
											REC.		
T3		R1				R1				R1			

Efetivo

Efetivo

Extra

Extra

Reaproveitamento

OBS.: OS HORÁRIOS EM DESTAQUE SÃO PARA AS REFEIÇÕES.

- 1 - OS HORÁRIOS EM AZUL CUMPREM ITINERÁRIO VIA ROD. RAPOSO TAVARES.
- 2 - O HORÁRIO EM VERDE SEGUE VIA AV. SÃO PAULO E REALIZA DESEMBARQUE NA PLATAFORMA P2 - PONTO "G"
- 3 - O HORÁRIO EM AMARELO SEGUE VIA AV. SÃO PAULO E REALIZA ATENDIMENTO A CIDADE UNIVERSITÁRIA.
- 4 - O HORÁRIO EM VERMELHO SEGUE VIA ROD. RAPOSO TAVARES E REALIZA ATENDIMENTO A CIDADE UNIVERSITÁRIA.
- 5 - OS HORÁRIOS EM CINZA CUMPREM ITINERÁRIO VIA AV. SÃO PAULO E ÁREA DE TRANSF. BRIGADEIRO
- 6 - OS HORÁRIOS EM ROXO CUMPREM ITINERÁRIO VIA RAPOSO TAVARES E ÁREA DE TRANSF. BRIGADEIRO
- 7 - OS HORÁRIOS EM LILAS CUMPREM ITINERÁRIO VIA AV. SÃO PAULO E VILA SÃO JOÃO
- 8 - OS HORÁRIOS EM MARRON CUMPREM ITINERÁRIO VIA AV. RAPOSO TAVARES E VILA SÃO JOÃO

**Tabela 104** - TRANSFERÊNCIA PARA A LINHA 52 - CIDADE UNIVERSITÁRIA, NO TERMINAL SÃO PAULO (**Tabela 101**)

APÓS CUMPRIR VIAGEM DE 05h50min BxC, TRANSFERE PARA A LINHA 52 - CIDADE UNIVERSITÁRIA.

APÓS CUMPRIR VIAGEM DE 07h05min BxC, TRANSFERE PARA A LINHA 71 - CAMPOLIM / VIA RAPOSO TAVARES,

NO TERMINAL SÃO PAULO (**Tabela 102**). APÓS TRANSF. PARA LINHA 01 - SANDRA (**Tabela 102**).

**Tabela 105** - REAPROVEITAMENTO DA LINHA 18 QUINTAIS DO IMPERADOR (**Tabela 104**)



# URBES

## TRÂNSITO E TRANSPORTES

VIGÊNCIA EM:
/ /

LINHA NOME: VILA ASTÚRIAS

--

EMPRESA:

LINHA Nº: 049

TIPO DE DIA: SÁBADO

TERMINAL: SÃO PAULO

PONTO: C

PLATAFORMA: P.1

Convencional

Tabela: 201

	Final	T.S.P.
P1	04:00	04:30
7	05:05	1 05:40
1	06:20	1 06:55
1	07:30	1 08:10
1	09:10	1 09:50
1	10:30	1 11:10
1	11:50	1 12:30
1	13:10	7 13:50
7	14:50	1 15:30
1	16:10	7 16:50
4	17:30	1 18:10
1	18:50	7 19:30
7	20:30	1 21:10
1	22:00	1 23:15
	REC.	
R1		

Efetivo

Padron

Tabela: 202

	Final	T.S.P.
P1		
	05:45	3 06:20
7	06:55	3 07:40
	08:30	09:10
7	09:50	7 10:30
	11:10	11:50
	12:30	7 13:10
	REC	
R1		

Efetivo

OBS.: OS HORÁRIOS EM DESTAQUE SÃO PARA AS REFEIÇÕES.

1 - OS HORÁRIOS EM AZUL CUMPREM ITINERÁRIO VIA ROD. RAPOSO TAVARES.

3 - O HORÁRIO EM AMARELO SEGUE VIA AV. SÃO PAULO E REALIZA ATENDIMENTO A CIDADE UNIVERSITÁRIA.

4 - O HORÁRIO EM VERMELHO SEGUE VIA ROD. RAPOSO TAVARES E ATENDE A CIDADE UNIVERSITÁRIA (C/B).  
ATENDE À VILA S. JOÃO / CIDADE UNIVERSITÁRIA - VIA AV. S. PAULO (B/C).

7 - OS HORÁRIOS EM LILAS CUMPREM ITINERÁRIO VIA AV. SÃO PAULO E VILA SÃO JOÃO

X  
φ



# URBES

## TRÂNSITO E TRANSPORTES



VIGÊNCIA EM:

LINHA NOME: VILA ASTÚRIAS

EMPRESA:

LINHA Nº: 049

TIPO DE DIA: DOMINGO

TERMINAL: SÃO PAULO

PONTO: C

PLATAFORMA: P.1

Convencional

Tabela: 301

	Final		T.S.P.
P1			
7	04:50	1	05:30
1	06:30	1	07:10
7	08:10	1	08:50
1	09:40	7	10:15
7	11:00	1	11:40
1	12:30	7	13:05
7	14:05	1	14:40
1	15:30	7	16:10
7	17:00	1	17:40
1	18:30	7	19:10
7	20:10	1	21:00
1	22:00	1	23:15
	REC.		
R1			

Efetivo

OBS.: OS HORÁRIOS EM DESTAQUE SÃO PARA AS REFEIÇÕES.

1 - OS HORÁRIOS EM AZUL CUMPREM ITINERÁRIO VIA ROD. RAPOSO TAVARES.

Tabela 302 - NÃO POSSUI POSICIONAMENTO POIS É REAPROVEITADO NA L. 48 - APARECIDINHA. (tabela nº 307)

7 - OS HORÁRIOS EM LILAS CUMPREM ITINERÁRIO VIA AV. SÃO PAULO E VILA SÃO JOÃO

Linha: VILA ASTÚRIAS		EMPRESA:		VIGÊNCIA EM:	
Nº.: 049		TERMINAL: SÃO PAULO			
PONTO: C		PLATAF.: P.1			
SENTIDO DE IDA (C x B)		SENTIDO DE VOLTA (B x C)		QUILOMETRAGEM	
Nº	LOGRADOURO	Nº	LOGRADOURO	PARALEL.	TERRA
PAVIMENT.		PAVIMENT.		PAVIMENT.	
01	PLATAFORMA	01	AV. ENCARNAÇÃO (Nº 394)	0,439	
02	R. LEOPOLDO MACHADO	02	R. JOAQUIM R. DE OLIVEIRA	0,721	
03	AV. SÃO PAULO	03	R. MATHIAS DE ALBUQUERQUE	0,275	
04	ROD. RAPOSO TAVARES	04	AV. BANDEIRANTES	0,090	
05	MARGINAL (ROD. CELSO CHARURI)	05	ROD. RAPOSO TAVARES	3,154	
06	ROD. RAPOSO TAVARES	06	AV. SÃO PAULO	5,910	
07	AV. BANDEIRANTES	07	R. XV DE NOVENBRO	0,082	
08	R. MATHIAS DE ALBUQUERQUE	08	R. SOUZA PEREIRA	0,176	
09	R. JOAQUIM R. DE OLIVEIRA	09	R. MONS. JOÃO SOARES	0,088	
10	AV. ENCARNAÇÃO	10	R. XV DE NOVENBRO	0,058	
11	R. SANTA HELENA	11	R. RODRIGUES PACHECO	0,256	
12	AV. ENCARNAÇÃO (Nº 394)	12	R. CEL. CAVALHEIROS	0,128	
		13	AV. DOM AGUIRRE	0,275	
		14	PLATAFORMA	0,146	
TOTAL PAVIMENT.		TOTAL PAVIMENT.		11,797	0,000
TOTAL NÃO PAVIMENT.		TOTAL NÃO PAVIMENT.		0,000	0,000
TOTAL KM		TOTAL KM		11,797	0,000
OBS.: VIA AVENIDA SÃO PAULO					
BASE DA LINHA					
VISTO Dpto. TÉCNICO					
VIGOROU ATÉ:					

*(Handwritten signatures and initials)*









Linha: VILA ASTURIAS		EMPRESA:		VIGÊNCIA EM:			
Nº.: 049		TERMINAL: SÃO PAULO					
PONTO: C		PLATAF.: P-1					
SENTIDO DE IDA ( C x B )		SENTIDO DE VOLTA ( B x C )					
Nº	LOGRADOURO	QUILOMETRAGEM PARALEL.	TERRA	Nº	LOGRADOURO	QUILOMETRAGEM PARALEL.	TERRA
		PAVIMENT.				PAVIMENT.	
01	T.S.P. - PLATAFORMA P1 - PONTO "C"	0,040		01	AV. ENCARNAÇÃO (Nº 394)	0,439	
02	R. LEOPOLDO MACHADO	0,149		02	R. JOAQUIM R. DE OLIVEIRA	0,470	
03	R. CEL. CAVALHEIROS	0,035		03	R. SÃO JUDAS TADEU	0,214	
04	AV. DOM AGUIRRE	0,645		04	R. JOÃO MONTEIRO VILCHES	0,390	
05	R. PADRE L. DE MORAES	0,308		05	R. ANTONIO FRATI	0,129	
06	R. CAMPOS SALLES	1,089		06	R. MARIA AUGUSTA DA SILVA	0,428	
07	R. MARQUÊS DE ITU	0,411		07	R. SÃO JUDAS TADEU	0,035	
08	R. BOLÍVIA	0,192		08	R. JOAQUIM R. DE OLIVEIRA	0,221	
09	R. CHILE	0,563		09	R. MATHIAS DE ALBUQUERQUE	0,275	
10	R. VENEZUELA	0,376		10	AV. BANDEIRANTES	0,090	
11	ALÇA DE ACESSO A MARGINAL DA ROD. RAPOSO TAVARES	0,222		11	ROD. RAPOSO TAVARES	3,154	
12	MARGINAL ROD. RAPOSO TAVARES	1,267		12	AV. SÃO PAULO	0,149	
13	ROD. RAPOSO TAVARES	2,591		13	MARGINAL DA ROD. RAPOSO TAVARES (SENT. INTERIOR)	0,323	
14	CAMPUS UNISO	2,164		14	MARGINAL DA ROD. RAPOSO TAVARES (SENT. CAPITAL)	0,224	
15	ROD. RAPOSO TAVARES	1,160		15	CAMPUS UNISO	2,164	
16	MARGINAL (ROD. CELSO CHARURI)	0,804		16	ROTOTÓRIA RAP. TAVARES (INTERLIGACÃO)	2,383	
17	ROD. RAPOSO TAVARES	1,945		17	AV. SÃO PAULO	5,910	
18	AV. BANDEIRANTES	0,090		18	R. XV DE NOVENBRO	0,082	
19	R. MATHIAS DE ALBUQUERQUE	0,275		19	R. SOUZA PEREIRA	0,176	
20	R. JOAQUIM R. DE OLIVEIRA	0,721		20	R. MONS. JOÃO SOARES	0,088	
21	AV. ENCARNAÇÃO	0,274		21	R. XV DE NOVENBRO	0,058	
22	R. SANTA HELENA	0,248		22	R. RODRIGUES PACHECO	0,256	
23	AV. ENCARNAÇÃO (Nº 394)	0,162		23	R. CEL. CAVALHEIROS	0,128	
				24	AV. DOM AGUIRRE	0,275	
				25	T.S.P. - PLATAFORMA P1 - PONTO "C"	0,146	
TOTAL PAVIMENT.		15,731		TOTAL PAVIMENT.		18,206	
TOTAL NÃO PAVIMENT.		0,000	0,000	TOTAL NÃO PAVIMENT.		0,000	0,000
TOTAL KM		15,731		TOTAL KM		18,206	
OBS.: ATENDIMENTO 04 - VERMELHO -				VISTO Dpto. TÉCNICO			
VIA RAPOSO TAVARES E ATENDE UNISO (C/B)				VIGOROU ATÉ:			
VIA RAPOSO TAVARES E ATENDE V. S. JOÃO E UNISO (B/C)							

Linha: VILA ASTÚRIAS		EMPRESA:		VIGÊNCIA EM:	
Nº.: 049		TERMINAL: SÃO PAULO			
PONTO: C		PLATAF.: P.1			
SENTIDO DE IDA ( C x B )		SENTIDO DE VOLTA ( B x C )			
LOGRADOURO		LOGRADOURO			
Nº	PAVIMENT.	QUILOMETRAGEM		PAVIMENT.	TERRA
		PARALEL.	Nº		
01	0,040				
02	0,310				
03	5,857				
04	1,160				
05	0,804				
06	1,945				
07	0,820				
08	0,135				
09	0,910				
10	0,275				
11	0,721				
12	0,274				
13	0,248				
14	0,162				
TOTAL PAVIMENT.		13,661		0,000	0,000
TOTAL NÃO PAVIMENT.				0,000	0,000
TOTAL KM		13,661		0,000	0,000
OBS.: ATENDIMENTO 05 - CINZA -					
ATENDIMENTO ÁREA DE TRANSF. DE BRIGADEIRO.					

Linha: VILA ASTURIAS		EMPRESA:		VIGÊNCIA EM:		
Nº: 049		TERMINAL: SÃO PAULO				
PONTO: C		PLATAF.: P-1				
SENTIDO DE IDA (C x B)		SENTIDO DE VOLTA (B x C)				
Nº	LOGRADOURO	QUILOMETRAGEM PARALEL.	TERRA Nº	PAVIMENT.	QUILOMETRAGEM PARALEL.	TERRA
01	T.S.P. - PLATAFORMA P1 - PONTO "C"	0,040				
02	R. LEOPOLDO MACHADO	0,149				
03	R. CEL. CAVALHEIROS	0,035				
04	AV. DOM AGUIRRE	0,645				
05	R. PADRE L. DE MORAES	0,308				
06	R. CAMPOS SALLES	1,089				
07	R. MARQUÊS DE ITU	0,411				
08	R. BOLÍVIA	0,192				
09	R. CHILE	0,563				
10	R. VENEZUELA	0,376				
11	ALÇA DE ACESSO A MARGINAL DA ROD. RAPOSO TAVARES	0,222				
12	MARGINAL ROD. RAPOSO TAVARES	1,267				
13	ROD. RAPOSO TAVARES	2,591				
14	MARGINAL ROD. RAPOSO TAVARES	0,804				
15	ROD. RAPOSO TAVARES	3,141				
16	AV. BANDEIRANTES	0,820				
17	ÁREA DE TRANSFERÊNCIA BRIGADEIRO	0,135				
18	AV. BANDEIRANTES	0,910				
19	R. MATHIAS DE ALBUQUERQUE	0,275				
20	R. JOAQUIM R. DE OLIVEIRA	0,721				
21	AV. ENCARNAÇÃO	0,274				
22	R. SANTA HELENA	0,248				
23	AV. ENCARNAÇÃO (Nº 394)	0,162				
TOTAL PAVIMENT.		15,378	0,000	0,000	TOTAL PAVIMENT.	0,000
TOTAL NÃO PAVIMENT.					TOTAL NÃO PAVIMENT.	0,000
TOTAL KM		15,378			TOTAL KM	
OBS: ATENDIMENTO 06 - ROXO -		VISTO Dpto. TÉCNICO		VIGOROU ATÉ:		
VIA RAPOSO TAVARES E ATENDE ÁREA DE TRANSF. DE BRIGADEIRO.						

*(Handwritten signatures and marks)*











# URBES

## TRÂNSITO E TRANSPORTES

VIGENCIA EM

LINHA NOME: GREEN VALLEY

--

EMPRESA:

LINHA Nº: 051

TIPO DE DIA: SÁBADO

TERMINAL: SÃO PAULO

PONTO: F

PLATAFORMA: P.2

Convencional

Tabela: 201

	Final		T.S.P.
P1			
	05:00	4	05:36
	06:12		06:48
	07:24		08:02
	<b>09:00</b>		09:40
	10:18		10:58
	11:36		12:16
	12:54	1	13:34
1	<b>14:32</b>	4	15:10
	15:45	4	16:23
	16:58	4	17:36
	18:11	4	18:49
	19:24	4	20:02
	<b>20:57</b>	5	21:35
1	22:10	4	22:48
	23:23	4	00:01
	REC.		
R1			

Efetivo

OBS.: OS HORÁRIOS EM DESTAQUE SÃO PARA AS REFEIÇÕES.

1 - OS HORÁRIOS EM AZUL ATENDEM A BAUMA.

4 - NO HORÁRIO EM VERMELHO CUMPRIR ITINERÁRIO VIA AV. DOM AGUIRRE.

5 - OS HORÁRIOS EM CINZA ATENDEM A BAUMA VIA AV. DOM AGUIRRE.

✓  
d



# URBES

## TRÂNSITO E TRANSPORTES

VIGENCIA EM

LINHA NOME: GREEN VALLEY

--

EMPRESA:

LINHA Nº: 051

TIPO DE DIA: DOMINGO

TERMINAL: SÃO PAULO

PONTO: F

PLATAFORMA: P.2

Convencional

Tabela: 301

	Final	T.S.P.
P1		
	05:35	5 06:12
1	07:02	4 07:47
	<b>08:52</b>	4 09:29
	10:14	4 10:51
	11:36	4 12:13
	12:58	5 13:35
1	<b>14:45</b>	4 15:30
	16:15	4 16:52
	17:37	4 18:14
	19:04	4 19:41
	<b>20:51</b>	5 21:28
1	22:26	4 23:11
	REC.	
R1		

Efetivo

OBS.: OS HORÁRIOS EM DESTAQUE SÃO PARA AS REFEIÇÕES.

1 - OS HORÁRIOS EM AZUL ATENDEM A BAUMA.

4 - NO HORÁRIO EM VERMELHO CUMPRIR ITINERÁRIO VIA AV. DOM AGUIRRE.

5 - OS HORÁRIOS EM CINZA ATENDEM A BAUMA VIA AV. DOM AGUIRRE.



Linha: GREEN VALLEY		EMPRESA:		VICINIA EM:			
Nº: 051		TERMINAL: SÃO PAULO					
Plataf.: F		Ponto: P.2					
SENTIDO DE IDA (C x B)		SENTIDO DE VOLTA (B x C)		QUILOMETRAGEM			
Nº	PAVIMENT.	PARALEL.	TERRA	Nº	PAVIMENT.	PARALEL.	TERRA
01	T.S.P. - PLATAFORMA P.2 - PONTO "F"			01	RODOVIA RAIMUNDO ANTUNES SOARES SP 79 ou BR.478 (L		
02	R. LEOPOLDO MACHADO	0,099		02	ROD. JOÃO LEME DOS SANTOS	2,840	
03	R. SANTA CRUZ	0,011		03	AV. ARMANDO PANNUNZIO	3,740	
04	R. MAJOR JOÃO LÍCIO	0,142		04	AV. GAL. CARNEIRO	2,464	
05	AV. JUSCELINO K. DE OLIVEIRA	0,316		05	PÇA. NOVE DE JULHO	2,487	
06	AV. MOREIRA CESAR	1,035		06	AV. MOREIRA CESAR	0,070	
07	PÇA. NOVE DE JULHO	0,490		07	AV. JUSCELINO K. DE OLIVEIRA	0,471	
08	AV. GAL. CARNEIRO	0,105		08	AV. DOM AGUIRRE	1,205	
09	AV. ARMANDO PANNUNZIO	2,457		09	T.S.P. - PLATAFORMA P.2 - PONTO "F"	0,416	
10	ROD. JOÃO LEME DOS SANTOS	2,510				0,103	
11	RODOVIA RAIMUNDO ANTUNES SOARES SP 79 ou BR.478 (L	3,825					
		1,895					
TOTAL PAVIMENT.		12,885	0,000	TOTAL PAVIMENT.		13,796	0,000
TOTAL NÃO PAVIMENT.			0,000	TOTAL NÃO PAVIMENT.			0,000
TOTAL KM		12,885		TOTAL KM		13,796	
OBS.: ATENDIMENTO 01 - AZUL -				VISTO Dpto. TÉCNICO			
VIA R. MAJ. JOÃO LÍCIO COM PT BAUMA				VIGOROU ATÉ:			

Linha: GREEN VALLEY		Terminal: SÃO PAULO		Empresa:		Vigência em:	
Nº: 051		Plataf.: P.2					
Ponto: F							
Sentido de Ida (C x B)		Sentido de Volta (B x C)					
Nº	Logradouro	Nº	Logradouro	Paviment.	Paralel.	Paviment.	Paralel.
01	T.S.P. - PLATAFORMA P.2 - PONTO "F"	01	RUA "21"	0,099			
02	R. LEOPOLDO MACHADO	02	RUA "14"	0,011			
03	R. SANTA CRUZ	03	RUA CANÁRIO	0,142			
04	R. MAJOR JOÃO LÍCIO	04	RUA QUERO-QUERO	0,316			
05	AV. JUSCELINO K. DE OLIVEIRA	05	RUA "12"	1,035			
06	AV. MOREIRA CESAR	06	RUA CARDEAL	0,490			
07	PÇA. NOVE DE JULHO	07	RUA GAVIÃO	0,105			
08	AV. GAL. CARNEIRO	08	RUA CANÁRIO	2,457			
09	AV. ARMANDO PANNUNZIO	09	RODOVIA JOÃO LEME DOS SANTOS	2,510		5,166	
10	ROD. JOÃO LEME DOS SANTOS (ATÉ UFSCAR E RETORNA)	10	AV. ARMANDO PANNUNZIO	9,240		2,464	
11	ROD. JOÃO LEME DOS SANTOS	11	AV. GAL. CARNEIRO	2,464		2,487	
12	RUA CANÁRIO	12	PÇA. NOVE DE JULHO			0,070	
13	RUA GAVIÃO	13	AV. MOREIRA CESAR	0,341		0,471	
14	RUA CARDEAL	14	AV. JUSCELINO K. DE OLIVEIRA	0,323		1,205	
15	RUA "12"	15	AV. DOM AGUIRRE	0,190		0,416	
16	RUA QUERO-QUERO	16	T.S.P. - PLATAFORMA P.2 - PONTO "F"	0,184		0,103	
17	RUA CANÁRIO			0,040			
18	RUA "14"			0,192			
19	RUA "21"			0,118			
20	RUA "20"			0,225			
				0,040			
TOTAL PAVIMENT.		TOTAL PAVIMENT.		18,869	0,000	12,382	0,000
TOTAL NÃO PAVIMENT.		TOTAL NÃO PAVIMENT.		1,653	1,653	13,995	1,613
TOTAL KM		TOTAL KM		20,522	1,653	13,995	1,613
						VISTO Dpto. TÉCNICO	VIGOROU ATÉ:

OBS.: ATENDIMENTO 02 - VERDE - CONDOMÍNIO ANA MARIA

A

7





Linha: GREEN VALLEY		EMPRESA:		VIGÊNCIA EM:	
Nº: 051		TERMINAL: SÃO PAULO			
PONTO: F		PLATAF.: P.2			
SENTIDO DE VOLTA (B x C)		SENTIDO DE VOLTA (B x C)			
LOGRADOURO		LOGRADOURO			
QUILOMETRAGEM		QUILOMETRAGEM			
PARALEL.		PARALEL.			
TERRA		TERRA			
PAVIMENT.		PAVIMENT.			
Nº		Nº			
01	T.S.P. - PLATAFORMA P.2 - PONTO "F"	0,099			
02	R. LEOPOLDO MACHADO	0,121			
03	R. CEL. CAVALHEIROS	0,040			
04	AV. DOM AGUIRRE	0,485			
05	AV. JUSCELINO K. DE OLIVEIRA	1,220			
06	AV. MOREIRA CESAR	0,490			
07	PÇA. NOVE DE JULHO	0,105			
08	AV. GAL. CARNEIRO	2,457			
09	AV. ARMANDO PANNUNZIO	2,510			
10	RÓD. JOÃO LEME DOS SANTOS	2,632			
11	R. ALICE CINTRA BORMAN	0,421			
12	R. JANE CAMARGO DE OLIVEIRA	0,076			
13	R. JOSÉ RAIMUNDO DA SILVA (FRENTE AO Nº 26)	0,153			
TOTAL PAVIMENT.		10,809		0,000	0,000
TOTAL NÃO PAVIMENT.					
TOTAL KM		10,809		0,000	0,000
OBS.: ATENDIMENTO 04 - VERMELHO -		VISTO Dpto. TÉCNICO		VIGOROU ATÉ:	

*(Handwritten mark)*

*(Handwritten mark)*

LINHA: GREEN VALLEY		EMPRESA:		VIGÊNCIA EM:			
Nº.: 051		TERMINAL: SÃO PAULO					
PLATAF.: F		PONTO: P.2					
SENTIDO DE IDA (C x B)		SENTIDO DE VOLTA (B x C)		QUILOMETRAGEM			
Nº	LOGRADOURO	PARALEL.	TERRA	Nº	LOGRADOURO	PARALEL.	TERRA
		PAVIMENT.				PAVIMENT.	
01	T.S.P. - PLATAFORMA P.2 - PONTO "F"	0,099					
02	R. LEOPOLDO MACHADO	0,121					
03	R. CEL. CAVALHEIROS	0,040					
04	AV. DOM AGUIRRE	0,485					
05	AV. JUSCELINO K. DE OLIVEIRA	1,220					
06	AV. MOREIRA CESAR	0,490					
07	PÇA. NOVE DE JULHO	0,105					
08	AV. GAL. CARNEIRO	2,457					
09	AV. ARMANDO PANNUNZIO	2,510					
10	ROD. JOÃO L. SANTOS (GREEN VALLEY)	3,825					
11	RODOVIA RAIMUNDO ANTUNES SOARES SP 79 ou BR 478 (	1,895					
TOTAL PAVIMENT.		13,247				0,000	
TOTAL NÃO PAVIMENT.						0,000	
TOTAL KM		13,247				0,000	
TOTAL PAVIMENT.						0,000	
TOTAL NÃO PAVIMENT.						0,000	
TOTAL KM						0,000	
OBS.: ATENDIMENTO 05 - CINZA -							
VISTO Dpto. TÉCNICO							
VIGOROU ATE:							





Linha: GREEN VALLEY		EMPRESA:		VIGÊNCIA EM:	
Nº: 051		SÃO PAULO			
Plataf.: F		TERMINAL: P.2			
SENTIDO DE IDA (C x B)		SENTIDO DE VOLTA (B x C)		QUILOMETRAGEM	
LOGRADOURO		LOGRADOURO		PARALEL.	
Nº	PAVIMENT.	Nº	PAVIMENT.	PAVIMENT.	TERRA
		01	RODOVIA RAIMUNDO ANTUNES SOARES SP 79 ou BR. 478 (I	2,840	TERRA
		02	ROD. JOÃO LEME DOS SANTOS	3,740	
		03	AV. ARMANDO PANNUNZIO	2,464	
		04	AV. GERAL CARNEIRO	1,320	
		05	R. HUMBERTO DE CAMPOS	0,238	
		06	AV. AFONSO VERGUEIRO	1,330	
		07	AV. EUGÊNIO SALERNO	0,520	
		08	PÇA. NOVE DE JULHO	0,065	
		09	AV. MOREIRA CESAR	0,471	
		10	AV. JUSCELINO K. DE OLIVEIRA	1,205	
		11	AV. DOM AGUIRRE	0,416	
		12	T.S.P. - PLATAFORMA P.2 - PONTO "F"	0,103	
TOTAL PAVIMENT.				14,712	
TOTAL NÃO PAVIMENT.				0,000	
TOTAL KM				14,712	
OBS.: ATENDIMENTO 07 - LILÁS -		VISTO Dpto. TÉCNICO		VIGOROU ATÉ:	
CUMPRE PONTO FINAL NA BAUMA E REALIZA ATENDIMENTO NA UFSCAR.					

*(Handwritten mark)*

*(Handwritten mark)*











Linha: CIDAD E UNIVERSITARIA		EMPRESA:		VIGENCIA EM:	
Nº: 052		SÃO PAULO			
PLATAFORMA P.1		TERMINAL: C			
PONTO:					
SENTIDO DE IDA (C x B)		SENTIDO DE VOLTA (B x C)			
LOGRADOURO		LOGRADOURO		QUILOMETRAGEM	
PAVIMENT.		PAVIMENT.		PARALEL.	
TERRA		TERRA		TERRA	
Nº		Nº		PAVIMENT.	
	01	CAMPUS UNISO	LOGRADOURO	1,464	
	02	ROTATÓRIA RAPOSO TAVARES (INTERLIGAÇÃO)		2,383	
	03	AV. SÃO PAULO		5,910	
	04	R. XV DE NOVENBRO		0,080	
	05	R. SOUZA PEREIRA		0,455	
	06	R. DR. ALVARO SOARES		0,488	
	07	R. FRANCISCO SCARPA		0,177	
	08	RAMO "B"		0,113	
	09	AV. LUIZ FERRAZ DE SAMPAL O JUNIOR		0,031	
	10	T.S.A. - PLATAFORMA P1 - PONTO "A"		0,129	
TOTAL PAVIMENT.				11,230	0,000
TOTAL NÃO PAVIMENT.				0,000	0,000
TOTAL KM				11,230	0,000
OBS.: ATENDIMENTO 01 - AZUL -		VISTO Dpto. TECNICO			
TSA VIA AVENIDA SÃO PAULO					

Linha: CIDAD E UNIVERSITÁRIA		EMPRESA:		VIGÉNCIA EM:			
Nº: 052		SÃO PAULO					
PLATAFORMA P.1		TERMINAL: C					
SENTIDO DE IDA (C x B)		SENTIDO DE VOLTA (B x C)					
LOGRADOURO		LOGRADOURO					
Nº	PAVIMENT.	QUILOMETRAGEM PARALEL.	TERRA	Nº	PAVIMENT.	QUILOMETRAGEM PARALEL.	TERRA
01				CAMPUS UNISO	1,464		
02				ROTATÓRIA RAPOSO TAVARES (INTERLIGACÃO)	2,383		
03				AV. SÃO PAULO	5,910		
04				R. XV DE NOVEMBRO	0,082		
05				R. SOUZA PEREIRA	0,176		
06				R. MONS. JOÃO SOARES	0,088		
07				R. XV DE NOVEMBRO	0,058		
08				R. RODRIGUES PACHECO	0,256		
09				R. CEL. CAVALHEIROS	0,128		
10				AV. DOM AGUIRRE	0,275		
11				TERMINAL SÃO PAULO - PLATAFORMA P3 - PONTO J	0,091		
TOTAL PAVIMENT.		0,000	0,000	TOTAL PAVIMENT.		10,910	0,000
TOTAL NÃO PAVIMENT.		0,000	0,000	TOTAL NÃO PAVIMENT.		0,000	0,000
TOTAL KM		0,000	0,000	TOTAL KM		10,910	0,000
OBS.: ATENDIMENTO 02 - VERDE -				VISTO Dpto. TÉCNICO			
DESEMBARQUE NA PLATAFORMA 03 - PONTO 'J' - TSP				VIGOROU ATÉ:			

Linha: CIDAD E UNIVERSITÁRIA		EMPRESA:		VIGÉNCIA EM:	
Nº: 052		SÃO PAULO			
PLATAFORMA P.1		C			
SENTIDO DE IDA ( C x B )		SENTIDO DE VOLTA ( B x C )			
LOGRADOURO		LOGRADOURO			
PAVIMENT.		PAVIMENT.		QUILOMETRAGEM	
PARALEL.		PARALEL.		TERRA	
TERRA		TERRA			
Nº		Nº			
	01	CAMPUS UNISO	1,464		
	02	ROTATORIA RAPOSO TAVARES (INTERLIGAÇÃO)	2,383		
	03	AV. SÃO PAULO	2,494		
	04	AV. SADRAC DE ARRUDA	0,736		
	05	AV. ENG. CARLOS REINALDO MENDES	1,520		
	06	R. MARIO THAME	0,197		
	07	AV. DOM AGUIRRE	1,320		
	08	AV. AFONSO VERGUEIRO	0,969		
	09	TERMINAL SANTO ANTONIO PLATAFORMA P5 - PONTO Q	0,093		
TOTAL PAVIMENT.		0,000		11,176	0,000
TOTAL NÃO PAVIMENT.		0,000		0,000	0,000
TOTAL KM		0,000		11,176	0,000
OBS.: ATENDIMENTO 04 - VERMELHO -		VISTO Dpto. TÉCNICO			
TSA VIA AVENIDA SADRAC DE ARRUDA		VIGOROU ATÉ:			



LINHA: CIDADE UNIVERSITÁRIA		EMPRESA:		VIGÊNCIA EM:			
Nº: 052		SÃO PAULO					
PLATAFORMA P.1		TERMINAL: P.1					
SENTIDO DE IDA (C x B)		SENTIDO DE VOLTA (B x C)					
LOGRADOURO		LOGRADOURO					
Nº	PAVIMENT.	QUILOMETRAGEM PARALEL.	TERRA	Nº	PAVIMENT.	QUILOMETRAGEM PARALEL.	TERRA
				01	5,910		
				02	0,080		
				03	0,455		
				04	0,168		
				05	0,766		
				06	0,093		
TOTAL PAVIMENT.		0,000	0,000	TOTAL PAVIMENT.		7,472	0,000
TOTAL NÃO PAVIMENT.		0,000	0,000	TOTAL NÃO PAVIMENT.		0,000	0,000
TOTAL KM		0,000	0,000	TOTAL KM		7,472	0,000
OBS.: ATENDIMENTO 03 - CINZA -							
VISTO Dpto. TÉCNICO							
VIGOROU ATE:							

# URBES

## TRÂNSITO E TRANSPORTES

VIGÊNCIA EM:

/ /

LINHA NOME: OURO FINO

EMPRESA:

LINHA Nº: 060

TIPO DE DIA: SEGUNDA A SEXTA-FEIRA

TERMINAL: SANTO ANTONIO

PONTO: B

PLATAFORMA: P.1

Padron Tabela: 101			Padron Tabela: 102			Padron Tabela: 103			Padron Tabela: 104			Padron Tabela: 105		
Final	T.S.A.		Final	T.S.A.		Final	T.S.A.		Final	T.S.A.		Final	T.S.A.	
P1			P2			P1			P2			P1		
2 04:00	04:40					2 04:40	1 05:16	1 05:00	3 05:36					
2 05:16	T1 Transf	1 05:32	3 06:18	1 05:56	2 06:44	1 06:20	07:08	2 05:44	T1 Transf					
2 06:32	T2 Transf	1 07:08	07:56	07:32	2 08:20	07:56	1 08:44	2 06:56	T2 Transf					
3 07:44	T2 Transf	<b>09:08</b>	2 09:54	<b>09:40</b>	2 10:26	3 <b>09:56</b>	1 10:42	3 08:10	2 09:00					
3 <b>09:20</b>	1 10:10	10:44	2 11:30	11:16	2 12:02	3 11:32	1 12:18	<b>10:12</b>	2 10:58					
3 11:00	1 11:46	12:20	2 13:06	12:52	1 13:38	3 13:04	2 13:54	11:48	2 12:34					
3 12:30	1 13:22	13:56	2 14:42	3 <b>14:58</b>	1 15:48	<b>15:11</b>	2 16:01	13:24	1 14:10					
3 14:08	1 14:58	<b>16:03</b>	2 16:53	3 16:42	1 17:32	16:55	2 17:45	3 <b>15:24</b>	1 16:14					
3 <b>16:12</b>	1 17:06	17:47	2 18:37	3 18:26	1 19:16	18:39	2 19:29	3 17:08	1 17:58					
3 17:56	1 18:50	<b>19:45</b>	2 20:30	REC		<b>20:35</b>	2 21:15	3 18:52	1 19:42					
REC		21:25	2 22:05			21:55	1 22:35	3 <b>20:55</b>	1 21:35					
		22:55	1 23:35			3 23:25	2 00:10	3 22:25	2 23:05					
		REC				REC		REC						
R2			R2			R1						R1		
Efetivo			Efetivo			Efetivo			Efetivo			Efetivo		

Padron Tabela: 106			Padron Tabela: 107			Convencional Tabela: 108			Padron Tabela: 109		
Final	T.S.A.		Final	T.S.A.		Final	T.S.A.		Final	T.S.A.	
P1			P1			P1			P2		
			1 05:56						1 04:20	Transf	
2 06:08	T1 Transf	1 06:44	2 07:32								
2 07:17	T2 Transf	08:24	REC								
3 <b>08:48</b>	1 09:38		R1								
3 10:28	1 11:14										
3 12:00	1 12:50	P1									
3 13:40	1 14:26	14:36	2 15:24	15:37	2 16:27						
3 <b>15:47</b>	1 16:40	16:29	2 17:19	17:21	2 18:11						
3 17:30	1 18:24	18:13	2 19:03	19:05	2 19:55						
3 19:25	1 20:10	2 20:05	1 20:50	REC							
REC		REC									
R2			R2			R1					
Efetivo			Efetivo			Reaproveitamento			Reaproveitamento		

OBS.: OS HORÁRIOS EM DESTAQUE SÃO PARA AS REFEIÇÕES.

1 - OS HORÁRIOS EM AZUL CUMPREM PONTO FINAL NA AV. ELIAS MALUF (COND. VILÁGIO)

2 - OS HORÁRIOS EM VERDE CUMPREM PONTO FINAL NO WANEL VILLE V, E ATENDE WANEL VILLE III E VITÓRIA VILLE

3 - OS HORÁRIOS EM AMARELO CUMPREM PONTO FINAL NA AV. ELIAS MALUF (COND. VILÁGIO) E ATENDE WANEL VILLE E VITÓRIA VILLE

Tabela 108 - REAPROVEITAMENTO DA LINHA 40 - VILA JARDINI / JARDIM AMÉRCIA (Tabela 105)

Tabela 109 - REAPROVEITAMENTO DA LINHA 17 - CENTRAL PARQUE (Tabela 102)

# URBES

## TRÂNSITO E TRANSPORTES

VIGÊNCIA EM:

/ /

LINHA NOME: OURO FINO

LINHA Nº: 060

PONTO: B

TIPO DE DIA: SÁBADO

PLATAFORMA: P.1

EMPRESA:

TERMINAL: SANTO ANTONIO

Padron		
Tabela: 201		
	Final	T.S.A.
P1		
	04:20	1 05:06
1	05:50	06:36
2	07:20	3 08:06
1	<b>09:10</b>	09:56
2	10:40	3 11:26
1	12:10	12:56
2	13:40	3 14:26
1	<b>15:30</b>	16:16
2	17:00	3 17:46
1	18:30	19:16
	<b>20:20</b>	3 21:04
1	21:44	3 22:28
1	23:08	3 23:52
	REC	
R2		

Efetivo

Padron		
Tabela: 202		
	Final	T.S.A.
P2		
1	04:50	05:36
2	06:20	3 07:06
1	07:50	08:36
2	<b>09:40</b>	3 10:26
1	11:10	11:56
2	12:40	3 13:26
1	<b>14:30</b>	15:16
2	16:00	3 16:46
1	17:30	18:16
2	19:00	3 19:46
1	<b>21:02</b>	21:46
2	22:26	23:10
	REC	
R1		

Efetivo

Padron		
Tabela: 203		
	Final	T.S.A.
P1		
2	05:20	1 06:06
1	06:50	07:36
2	<b>08:40</b>	3 09:26
1	10:10	10:56
2	11:40	3 12:26
1	13:10	13:56
2	<b>15:00</b>	3 15:46
1	16:30	17:16
2	18:00	3 18:46
1	19:30	20:16
	REC	
R2		

Efetivo

OBS.: OS HORÁRIOS EM DESTAQUE SÃO PARA AS REFEIÇÕES.

1 - OS HORÁRIOS EM AZUL CUMPREM PONTO FINAL NA AV. ELIAS MALUF (COND. VILÁGIO)

2 - OS HORÁRIOS EM VERDE CUMPREM PONTO FINAL NO WANEL VILLE V, E ATENDE WANEL VILLE III E VITÓRIA VILLE

3 - OS HORÁRIOS EM AMARELO CUMPREM PONTO FINAL NA AV. ELIAS MALUF (COND. VILÁGIO) E ATENDE WANEL VILLE E VITÓRIA VILLE

- CARRO ADAPTADO PARA DEFICIENTES (CADEIRANTES)

# URBES

## TRÂNSITO E TRANSPORTES

VIGÊNCIA EM:

/ /

LINHA NOME: OURO FINO

LINHA Nº: 060

PONTO: B

TIPO DE DIA: DOMINGO

PLATAFORMA: P.1

EMPRESA:

TERMINAL: SANTO ANTONIO

Padron  
Tabela: 301

	Final	T.S.A.
P1		
	04:30	05:10
2	05:50	2 06:30
	07:10	1 07:50
3	<b>08:50</b>	2 09:30
	10:10	1 10:50
3	11:30	2 12:10
	12:50	1 13:30
3	<b>14:30</b>	2 15:10
	15:50	1 16:30
3	17:10	2 17:50
	18:30	19:10
2	<b>20:10</b>	3 20:50
3	21:30	2 22:10
	22:50	2 23:30
R2		

Efetivo

Padron  
Tabela: 302

	Final	T.S.A.
P1		
1	05:10	05:50
	06:30	1 07:10
3	07:50	2 08:30
	<b>09:30</b>	1 10:10
3	10:50	2 11:30
	12:10	1 12:50
3	13:30	2 14:10
	<b>15:10</b>	1 15:50
3	16:30	2 17:10
	17:50	1 18:30
3	19:10	2 19:50
T1	Transf	

Efetivo

OBS.: OS HORÁRIOS EM DESTAQUE SÃO PARA AS REFEIÇÕES.

1 - OS HORÁRIOS EM AZUL CUMPREM PONTO FINAL NA AV. ELIAS MALUF (COND. VILÁGIO)

2 - OS HORÁRIOS EM VERDE CUMPREM PONTO FINAL NO WANEL VILLE V, E ATENDE WANEL VILLE III E VITÓRIA VILLE

3 - OS HORÁRIOS EM AMARELO CUMPREM PONTO FINAL NA AV. ELIAS MALUF (COND. VILÁGIO) E ATENDE WANEL VILLE E VITÓRIA VILLE

**Tabela 302** - TRANSFERE PARA A LINHA 65 - CAMPOLIM (**Tabela 307**)

 - CARRO ADAPTADO PARA DEFICIENTES (CADEIRANTES)





Linha: OURO FINO		Terminal: SANTO ANTONIO		Empresa:		Vigência em:		
Nº: 060		Plataf: P.1						
Ponto: B								
SENTIDO DE IDA (C x B)		SENTIDO DE VOLTA (B x C)						
Nº	LOGRADOURO	QUILOMETRAGEM		PAVIMENT.		TERRA		
		PARALEL.	TERRA	PARALEL.	TERRA	PARALEL.	TERRA	
01	TSA - PLATAFORMA P1 - PONTO "B"	0,251						
02	AV. LUIZ FERRAZ DE SAMPAIO JÚNIOR	0,203						
03	R. DR. ALVARO SOARES	0,057						
04	R. SETE DE SETEMBRO	0,948						
05	PRAÇA NOVE DE JULHO	0,100						
06	AV. GENERAL CARNEIRO	1,818						
07	R. AMÉRICO FIGUEIREDO	2,025						
08	R. NUNCIA CANGRO MARQUES	0,205						
09	R. JOSÉ RODRIGUES DA SILVA	0,172						
10	R. THEODORO GOGOLA	0,189						
11	R. BEATRIZ ANGELO RICARDO	0,062						
12	R. JOSÉ STILITANO	0,237						
13	R. ALEXANDRE CALDINI	0,341						
14	R. JOSÉ STILITANO	0,335						
15	R. ALEXANDRE CALDINI	0,071						
16	R. MÁRCIO DOS SANTOS FLORES	0,146						
17	R. GUINÉIA BONASSI ORTEGA	0,310						
18	R. MANOEL SOARES DA SILVA	0,072						
19	R. JOÃO THOME FRANCO	0,546						
20	R. RAMZIA EL HADI	0,957						
21	R. JOAQUIM DE CARVALHO GIL	0,220						
22	R. EDISON LEITE RAMOS	0,137						
23	R. ZENILDA ALVES MASCARENHAS	0,721						
24	R. DARCI FREUNT	0,283						
25	R. JOAQUIM DE CARVALHO GIL	0,221						
26	R. LUIZA PEDROSO CAMARA	0,060						
27	AV. ELIAS MALUF	0,200						
28	R. FERNANDO ANTONIO GUERNER CAMARGO	0,030						
01	R. FERNANDO ANTONIO GUERNER CAMARGO							
02	R. JOAQUIM DE CARVALHO GIL							
03	R. NELSON ANTONIO HENRIQUE							
04	R. ZENILDA ALVES MASCARENHAS							
05	R. ANDRÉ DE BOM FURLANES							
06	R. JOAQUIM DE CARVALHO GIL							
07	R. RAMZIA EL HADI							
08	R. JOÃO THOME FRANCO							
09	R. LUIZ GABRIOTTI							
10	AV. PAULO EMANUEL DE ALMEIDA							
11	R. ALEXANDRE CALDINI							
12	R. JOSÉ STILITANO							
13	R. JOSÉ DE ANDRADE							
14	R. TEODORO GOGOLA							
15	R. JOSÉ RODRIGUES DA SILVA							
16	R. JOÃO BATISTA DEL MASTRO							
17	R. AMÉRICO FIGUEIREDO							
18	AV. CECÍLIA MEIRELLES							
19	R. BENEDITO FERREIRA TELLES							
20	R. JOAQUIM JOSE B. FERREIRA							
21	AV. GENERAL CARNEIRO							
22	PRAÇA NOVE DE JULHO							
23	AV. MOREIRA CESAR							
24	R. CESARIO MOTTA							
25	PRAÇA CARLOS DE CAMPOS							
26	R. MIRANDA AZEVEDO							
27	R. MANOEL JOSE DA FONSECA							
28	R. PADRE LUIZ							
29	BAIA DO MERCADO MUNICIPAL							
30	R. FRANCISCO SCARPA							
31	RAMO "B"							
32	AV. LUIZ FERRAZ DE SAMPAIO JÚNIOR							
33	TSA - PLATAFORMA P1 - PONTO "B"							
TOTAL PAVIMENT.		10,917	0,000			10,913	0,000	
TOTAL NÃO PAVIMENT.		-----	0,000			-----	0,000	
TOTAL KM		10,917	-----			10,913	-----	
OBS.: BASE DA LINHA - ATENDE AO WANEL VILLE V								VIGOROU ATI

✓

b

Linha: OURO FINO		Terminal: SANTO ANTONIO		Empresa:		Vigência em:	
Nº: 060		Plataf.: P.1		Plataf.: P.1			
Sentido de Ida (C x B)		Sentido de Volta (B x C)					
Nº	LOGRADOURO	Quilometragem		Quilometragem		TERRA	TERRA
		Paviment.	Paralel.	Paviment.	Paralel.		
01	TSA - PLATAFORMA P1 - PONTO "B"	0,251					
02	AV. LUIZ FERRAZ DE SAMPAIO JÚNIOR	0,203					
03	R. DR. ALVARO SOARES	0,057					
04	R. SETE DE SETEMBRO	0,948					
05	PRAÇA NOVE DE JULHO	1,100					
06	AV. GENERAL CARNEIRO	1,818					
07	R. AMÉRICO FIGUEIREDO	2,025					
08	R. NÚNCIA CANGRO MARQUES	0,172					
09	R. JOSÉ RODRIGUES DA SILVA	0,205					
10	R. THEODORO GOGOLA	0,189					
11	R. BEATRIZ ANGELO RICARDO	0,062					
12	R. JOSÉ STILITANO	0,237					
13	R. ALEXANDRE CALDINI	0,341					
14	R. JOSÉ STILITANO	0,335					
15	R. ALEXANDRE CALDINI	0,071					
16	R. MÁRCIO DOS SANTOS FLORES	0,146					
17	R. GUINÉIA BONASSI ORTEGA	0,310					
18	R. MANOEL SOARES DA SILVA	0,072					
19	R. JOÃO THOME FRANCO	0,546					
20	R. RAMZIA EL HADI	0,957					
21	R. JOAQUIM DE CARVALHO GIL	0,220					
22	R. EDISON LEITE RAMOS	0,137					
23	R. ZENILDA ALVES MASCARENHAS	0,283					
24	R. DARCI FREUNT	0,721					
25	R. JOAQUIM DE CARVALHO GIL	0,219					
26	R. JOSÉ GOMES DOS SANTOS	0,056					
27	AV. ELIAS MALUF	0,242					
01	AV. ELIAS MALUF						
02	R. JOSÉ ACQUAVIVA						
03	R. JOAQUIM DE CARVALHO GIL						
04	R. NELSON ANTONIO HENRIQUE						
05	R. ZENILDA ALVES MASCARENHAS						
06	R. ANDRÉ DE BOM FURLANES						
07	R. JOAQUIM DE CARVALHO GIL						
08	R. RAMZIA EL HADI						
09	R. JOÃO THOME FRANCO						
10	R. LUIZ GABRIOTTI						
11	AV. PAULO EMANUEL DE ALMEIDA						
12	R. ALEXANDRE CALDINI						
13	R. JOSÉ STILITANO						
14	R. JOSÉ DE ANDRADE						
15	R. TEODORO GOGOLA						
16	R. JOSÉ RODRIGUES DA SILVA						
17	R. JOÃO BATISTA DEL MASTRO						
18	R. AMÉRICO FIGUEIREDO						
19	AV. CECÍLIA MEIRELLES						
20	R. BENEDITO FERREIRA TELLES						
21	R. JOAQUIM JOSÉ B. FERREIRA						
22	AV. GENERAL CARNEIRO						
23	PRAÇA NOVE DE JULHO						
24	AV. MOREIRA CESAR						
25	R. CESARIO MOTTA						
26	PRAÇA CARLOS DE CAMPOS						
27	R. MIRANDA AZEVEDO						
28	R. MANOEL JOSÉ DA FONSECA						
29	R. PADRE LUIZ						
30	BAIA DO MERCADO MUNICIPAL						
31	R. FRANCISCO SCARPA						
32	RAMO "B"						
33	AV. LUIZ FERRAZ DE SAMPAIO JÚNIOR						
34	TSA - PLATAFORMA P1 - PONTO "B"						
TOTAL PAVIMENT.		10,923	0,000				
TOTAL NÃO PAVIMENT.			0,000				
TOTAL KM		10,923					
TOTAL PAVIMENT.				11,584	0,000		0,000
TOTAL NÃO PAVIMENT.					0,000		
TOTAL KM				11,584			

OBS.: ATENDIMENTO 01 - AZUL  
 ATENDIMENTO AO COND. VILÁGIO

VISTO Dpto. TÉCNICO  
 VIGOROU ATI









# URBES

## TRÂNSITO E TRANSPORTES



VIGÊNCIA EM:
/ /

LINHA NOME: ESMERALDA

EMPRESA:

LINHA Nº: 063

TIPO DE DIA: SEGUNDA A SEXTA-FEIRA

TERMINAL: SANTO ANTONIO

PONTO: B

PLATAFORMA: P.1

Convencional	
Tabela: 101	
Final	T.S.A.
P1	
04:10	04:56
05:34	06:20
06:58	07:44
<b>08:42</b>	09:28
10:06	10:52
11:30	12:16
12:54	13:40
14:18	15:04
<b>16:02</b>	16:48
17:26	18:12
18:50	19:36
20:34	21:20
21:58	22:44
23:22	00:20
REC	
R1	

Efetivo

Convencional	
Tabela: 102	
Final	T.S.A.
P1	
04:52	05:38
06:16	07:02
07:40	08:26
<b>09:24</b>	10:10
10:48	11:34
12:12	12:58
13:36	14:22
15:00	15:46
<b>16:44</b>	17:30
18:08	18:54
19:32	20:18
<b>21:16</b>	22:02
22:40	23:26
REC	
R1	

Efetivo

Padron	
Tabela: 103	
Final	T.S.A.
P1	
06:27	T1 Transf
R1	

Reaproveitamento

OBS.: OS HORÁRIOS EM DESTAQUE SÃO PARA AS REFEIÇÕES.

**Tabela 103** - APÓS REALIZAR A VIAGEM DE 06H30, TRANSFERE PARA A LINHA 07 - INDUSTRIAL/V. RICA (**Tabela 104**)

# URBES

TRÂNSITO E TRANSPORTES

VIGÊNCIA EM:

/ /

LINHA NOME: ESMERALDA

EMPRESA:

LINHA Nº: 063

TIPO DE DIA: SÁBADO

TERMINAL: SANTO ANTONIO

PONTO: B

PLATAFORMA: P.1

Convencional  
Tabela: 201

Final	T.S.A.
P1	
04:05	04:40
05:15	05:55
06:35	07:15
<b>08:15</b>	08:55
09:35	10:15
10:55	11:35
12:15	12:55
13:35	14:15
<b>15:15</b>	15:55
16:35	17:15
17:55	18:35
19:15	19:55
<b>20:55</b>	21:35
22:15	22:55
23:35	00:15
REC	
R1	

Efetivo

Convencional  
Tabela: 202

Final	T.S.A.
P1	
05:55	06:35
07:15	07:55
<b>08:55</b>	09:35
10:15	10:55
11:35	12:15
REC	
R1	

Efetivo

OBS.: OS HORÁRIOS EM DESTAQUE SÃO PARA AS REFEIÇÕES.

X

Ø

# URBES

## TRÂNSITO E TRANSPORTES

LINHA NOME: ESMERALDA

LINHA Nº: 063

PONTO: B



TIPO DE DIA: DOMINGOS E FERIADOS

PLATAFORMA: P.1

VIGÊNCIA EM:
/ /

EMPRESA:

TERMINAL: SANTO ANTONIO

Convencional  
Tabela: 301

	Final	T.S.A.
P1		
	04:50	05:30
	06:20	07:00
	07:40	08:20
	<b>09:20</b>	10:00
	10:40	11:20
	12:00	12:40
	<b>13:40</b>	14:20
	15:00	15:40
	16:20	17:00
	17:40	18:20
	19:00	19:40
	<b>20:40</b>	21:20
	22:00	22:35
	23:10	23:45
	REC	
R1		

Efetivo

OBS.: OS HORÁRIOS EM DESTAQUE SÃO PARA AS REFEIÇÕES.

LINHA: ESMERALDA		EMPRESA:		VIGENCIA EM	
N°: 063		SANTO ANTONIO			
PONTO: B		TERMINAL: P.1			
SENTIDO DE IDA (C x B)		SENTIDO DE VOLTA (B x C)			
LOGRADOURO		LOGRADOURO		QUILOMETRAGEM PARALEL.	
N°	PAVIMENT.	N°	PAVIMENT.	QUILOMETRAGEM PARALEL.	TERRA
01	0,251	01	0,076		
02	0,203	02	0,220		
03	0,057	03	0,168		
04	0,948	04	0,232		
05	0,100	05	0,233		
06	1,818	06	0,099		
07	0,472	07	0,148		
08	0,597	08	0,432		
09	0,098	09	0,463		
10	0,507	10	0,111		
11	0,645	11	0,230		
12	0,529	12	0,253		
13	0,193	13	0,352		
14	0,199	14	0,287		
15	0,475	15	0,294		
16	0,107	16	0,195		
17	0,215	17	0,260		
18	0,261	18	0,482		
19	0,089	19	0,203		
20	0,816	20	0,099		
21	0,142	21	0,405		
22	0,087	22	0,098		
23	0,234	23	0,400		
24	0,244	24	0,101		
25	0,100	25	0,135		
26	0,100	26	0,010		
		27	1,946		
		28	0,070		
		29	0,348		
		30	0,574		
		31	0,058		
		32	0,330		
		33	0,140		
		34	0,050		
		35	0,067		
		36	0,103		
		37	0,115		
		38	0,031		
		39	0,085		
		40			
	TOTAL PAVIMENT.		TOTAL PAVIMENT.	0,000	0,000
	TOTAL NAO PAVIMENT.		TOTAL NAO PAVIMENT.	0,000	0,000
	TOTAL KM		TOTAL KM	10,228	10,228
OBS: VISTO Dpto. TECNICO		VISTO Dpto. TECNICO		VIGOROU ATÉ:	
BASE DA LINHA		BASE DA LINHA		BASE DA LINHA	



# URBES

TRÂNSITO E TRANSPORTES



VIGÊNCIA EM:

LINHA NOME: PAÇO MUNICIPAL / VIA AVENIDA WASHINGTON LUIZ

EMPRESA:

LINHA Nº: 64/1

TIPO DE DIA: SEGUNDA A SEXTA-FEIRA

TERMINAL: SÃO PAULO

PONTO: G

PLATAFORMA: P2

Convencional  
Tabela: 101

PAÇO	GAR.
R1	P1
REC.	06:50
P1	REC.
17:05	R1

Reaproveitamento

OBS.: **Tabela 101** - É CUMPRIDA PELO CARRO DA LINHA 33 - MATO DENTRO (**Tabela 101**).  
E DEVERÁ CUMPRIR OS HORÁRIOS DE 07h25min E 17h40min NO TERMINAL SÃO PAULO.





Linha: PAÇO MUNICIPAL / VIA AVENIDA WASHIN		EMPRESA:		VIGÊNCIA EM:	
Nº: 64/1		TERMINAL: SÃO PAULO			
PONTO: G		PLATAF.: P2			
SENTIDO DE IDA ( C x B )		SENTIDO DE VOLTA ( B x C )		QUILOMETRAGEM	
Nº	PARALEL.	TERRA	Nº	PARALEL.	TERRA
PAVIMENT.	QUILOMETRAGEM		PAVIMENT.	QUILOMETRAGEM	
01	0,040		01	0,730	
02	1,530		02	0,625	
03	1,100		03	1,272	
04	0,440		04	0,198	
05	0,204		05	1,987	
06	0,083		06	0,120	
07	0,195		07	0,611	
08	2,000		08	0,532	
09	0,592		09	0,040	
10	0,345		10	0,725	
11	0,405		11	0,031	
12	0,198		12	0,251	
13	0,287		13	0,133	
14	0,110		14	0,456	
15	0,106		15	0,216	
16	0,402		16	0,657	
17	0,130		17	0,144	
18	0,500		17	0,118	
19	0,064		18	0,802	
20	0,687		19	0,211	
21	0,750		20	0,563	
22	0,171		21	0,520	
23	1,050		22	0,070	
24	0,191		23	0,665	
25	0,777		24	0,130	
26	0,595		25	0,220	
27	0,128		26	0,290	
28	0,135		27	0,244	
29	0,198		28	0,198	
30	0,054		29	0,015	
31	0,568		30	0,142	
32	0,216		31	0,316	
33	0,089		32	0,160	
34	0,145		33	0,579	
35	0,142		34	2,095	
36	0,582		35	0,093	
37	0,826		36	0,601	
38	0,575		37	1,074	
39	0,476		38	1,905	
40	0,064		39	0,818	
41	0,523		40	0,239	
42	0,700		41	0,025	
43	0,625		42		
44	0,630				
TOTAL PAVIMENT.		19,628	TOTAL PAVIMENT.		20,821
TOTAL NÃO PAVIMENT.		0,000	TOTAL NÃO PAVIMENT.		0,000
TOTAL KM		19,628	TOTAL KM		20,821
OBS:			VISTO Dpto. TÉCNICO		VIGOROU ATÉ:
BASE DA LINHA					



# URBES

TRÂNSITO E TRANSPORTES



VIGÊNCIA EM:
/ /

LINHA NOME: PAÇO MUNICIPAL / VIA VILA SANTANA

EMPRESA:

LINHA Nº: 64/2

TIPO DE DIA: SEGUNDA A SEXTA-FEIRA

TERMINAL: SANTO ANTONIO

PONTO: H

PLATAFORMA: P2

Convencional

Padron

Tabela: 101

Tabela: 102

PAÇO	GAR.
T1	P1
Transf	07:05

Reaproveitamento

PAÇO	GAR.
T2	
17:10	Transf

Reaproveitamento

OBS.: **Tabela 101** - É CUMPRIDA PELO CARRO DA LINHA 40 - VILA JARDINI / JARDIM AMÉRICA (**Tabela 105**).

**Tabela 102** - T2 - TRANSFERÊNCIA DO TERMINAL SANTO ANTONIO PARA O PAÇO.

É CUMPRIDA PELO CARRO EXTRA DA LINHA 29 - HOLLINGSWORTH (**Tabela 102**)

E DEVERÁ CUMPRIR O HORÁRIO DE 17h35min, NO TERMINAL SANTO ANTONIO.





Linha: PAÇO MUNICIPAL / VIA VILA SANTANA		Empresa: PAÇO MUNICIPAL / VIA VILA SANTANA		Vigência em:	
Nº: 64/2		Terminal: SANTO ANTONIO			
Ponto: H		Plataf.: P2			
Sentido de ida (C x B)		Sentido de volta (B x C)			
Nº	Logradouro	Paralel.	Terra	Paviment.	Quilometragem
01	GARAGEM - S.T.U.		TERRA		PARALEL.
02	AV. ARMANDO PANNUNZIO	0,040		0,602	
03	AV. GAL. CARNEIRO	2,190		0,730	
04	PCA. NOVE DE JULHO	2,490		0,875	
05	AV. MOREIRA CESAR	0,075		0,225	
06	R. CESARIO MOTTA	0,353		0,290	
07	PRAÇA CARLOS DE CAMPOS	0,562		0,040	
08	R. MIRANDA AZEVEDO	0,058		0,360	
09	R. MANOEL JOSE DA FONSECA	0,330		0,934	
10	R. PADRE LUIZ	0,140		0,399	
11	BAIA DO MERCADO MUNICIPAL	0,050		0,250	
12	R. FRANCISCO SCARPA	0,067		0,343	
13	R. MOACIR FIGUEIRA	0,386		0,319	
14	R. SANTA ROSALIA	0,308		0,146	
15	R. HERMELINO MATARAZZO	0,204		0,355	
16	R. SÃO VICENTE	0,610		0,180	
17	R. BERTOLOMEU DE GUSMÃO	0,269		0,087	
18	R. OLAVO BILAC	0,462		1,065	
19	R. JOÃO NASCIMENTO	0,052		0,133	
20	R. OSWALDO CRUZ	0,329		0,122	
21	R. UBIRAJARA	0,041		0,354	
22	R. MANOEL AFONSO	0,493		0,010	
23	R. GUANABARA	0,135		0,121	
24	R. PASCHOAL LEITE PAES	0,065		0,228	
25	R. PEDRO ÁLVARES CABRAL	0,100		0,652	
26	AV. DOM AGUIRRE	0,767		0,562	
27	AV. SÃO BERNARDO DO CAMPO	0,027		0,049	
28	ALAMADA BATATAIS	0,185		2,506	
29	R. PROF. JOAQUIM SILVA	0,215		2,390	
30	AV. RUDOLF DAFFERNER	0,865		0,821	
31	PAÇO ( ESTACIONAMENTO DA FRENTE )	0,720		0,234	
		0,630		0,029	
TOTAL PAVIMENT.		13,218	0,000	15,411	0,000
TOTAL NÃO PAVIMENT.		0,000	0,000	0,000	0,000
TOTAL KM		13,218	0,000	15,411	0,000
OBS: BASE DA LINHA		VISTO Dpto. TÉCNICO			
		VIGOROU ATÉ:			

Handwritten signatures and initials in blue ink.



VIGÊNCIA EM:

LINHA NOME: CAMPOLIM

EMPRESA:

LINHA Nº: 65

TIPO DE DIA: SEGUNDA A SEXTA-FEIRA

TERMINAL: SANTO ANTONIO

PONTO: Q / R

PLATAFORMA: P.5 / 6

Padron Especial Tabela: 101		Padron Especial Tabela: 102		Padron Especial Tabela: 103		Articulado Tabela: 104		Padron Especial Tabela: 105		Padron Especial Tabela: 106		Articulado Tabela: 107	
Final	T.S.A.	Final	T.S.A.	Final	T.S.A.	Final	T.S.A.	Final	T.S.A.	Final	T.S.A.	Final	T.S.A.
	P1		P1		P1		P1		P1		P1		P1
	05:00		05:10		05:19		05:28		05:37		05:46		06:00
4	05:20	T3	Transf	4	06:05	T3	Transf	4	06:40	4	06:18	4	06:50
4	06:28	4	07:00	4	06:38	4	07:10	4	06:48	4	07:23	4	07:55
4	07:33	4	08:05	4	07:43	4	08:15	4	07:53	4	08:45	T3	Transf
4	08:43	4	09:15	4	08:53	4	09:25	4	09:04	4	09:40	4	08:33
	<b>10:14</b>	4	<b>10:24</b>	4	11:00	4	<b>10:44</b>	4	11:20	4	11:04	4	11:50
	11:34	4	12:10	4	11:44	4	12:40	4	12:40	4	12:24	4	13:14
	12:54	4	13:30	4	13:04	4	13:38	4	13:24	4	14:02	4	14:50
	<b>14:30</b>	4	<b>14:40</b>	4	15:20	4	<b>15:00</b>	4	15:40	4	15:28	T1	Transf
	15:52	T1	Transf	4	15:58	4	16:38	4	16:22	4	17:02	4	16:26
	16:52	T1	Transf	4	<b>17:22</b>	4	18:02	4	17:46	4	18:26	4	17:50
	17:52	T1	Transf	4	18:46	4	19:26	4	18:22	4	19:02	4	18:04
	18:52	T1	Transf	4	<b>20:30</b>	4	21:06	4	19:46	4	20:16	4	17:04
	<b>20:20</b>	4	20:56	4	21:40	4	22:16	4	20:00	4	20:36	4	18:04
	21:30	4	22:06	4	22:50	4	23:26	4	21:10	4	21:46	4	REC
	22:40	4	23:16	4	00:05	4	REC	4	22:20	4	22:56	4	REC
	23:50	4	REC	4	REC	4	REC	4	23:30	4	00:10	4	REC
	R1		R1		R1		R3		R1		R1		R3
Efetivo		Efetivo		Efetivo		Extra		Efetivo		Efetivo		Extra	

Padron Tabela: 108		Articulado Tabela: 109		Padron Especial Tabela: 110		Padron Especial Tabela: 111		Articulado Tabela: 112		Padron Tabela: 113		Padron Tabela: 114	
Final	T.S.A.	Final	T.S.A.	Final	T.S.A.	Final	T.S.A.	Final	T.S.A.	Final	T.S.A.	Final	T.S.A.
P1		P1		P1		P1		P1		P2			
4	05:40	4	06:10	4	06:25	4	06:30	4	06:35	4	06:45	4	07:28
T3	Transf	4	07:05	4	07:00	4	07:32	T3	Transf	4	07:28	4	07:28
T3	Transf	T3	Transf	T3	Transf	T3	Transf	4	08:23	4	08:55	4	08:35
T3	Transf	T3	Transf	T3	Transf	T3	Transf	4	09:34	4	10:10	4	09:50
4	<b>10:04</b>	4	10:40	4	<b>10:34</b>	4	11:10	4	10:00	4	10:10	4	09:50
4	11:24	4	12:00	4	11:54	4	12:30	4	12:14	4	12:50	4	13:46
4	12:44	4	13:22	4	13:14	4	13:54	4	13:06	4	13:34	4	14:10
4	<b>14:20</b>	4	15:00	4	<b>14:50</b>	4	15:30	4	13:44	4	14:20	4	15:50
	15:40	T1	Transf	4	16:10	4	16:50	4	<b>15:22</b>	4	16:02	4	16:34
	16:40	T1	Transf	4	17:34	4	18:14	4	16:02	4	16:34	4	17:14
	17:40	T1	Transf	4	19:00	4	19:36	4	17:58	4	18:38	4	18:16
	18:40	T1	Transf	4	<b>20:40</b>	4	21:16	4	19:20	4	19:56	4	18:16
	<b>20:10</b>	4	20:46	4	21:50	4	22:26	4	21:00	4	21:36	4	21:36
	21:20	4	21:56	4	23:00	4	REC	4	22:10	4	22:46	4	22:46
	22:30	4	23:06	4	REC	4	REC	4	23:20	4	REC	4	REC
	23:40	4	REC	4	REC	4	REC	4	REC	4	REC	4	REC
	R1		R1		R1		R1		R3		R3		R3
Efetivo		Efetivo		Extra		Efetivo		Extra		Extra		Reaproveitamento	

04 HORÁRIOS EM VERMELHO CUMPRE ITINERÁRIO VIA AV. BARÃO DE TATUI

06 HORÁRIOS EM ROXO CUMPRE ATENDIMENTO AO HABIB'S E REALIZA DESEMBARQUE NA PLATAFORMA P5 - PONTO "Q".

Tabela 113 - NÃO POSSUI POSICIONAMENTO, POS INICIA NA LINHA 103 - CENTRO HOSPITALAR (Tabela 102)

Tabela 113 - NO PERÍODO NOTURNO É REAPROVEITAMENTO DO CARRO DA LINHA 77 - SANTA BARBARA (Tabela 107)

Tabela 114 - REAPROVEITAMENTO DO CARRO DA LINHA 49 - ASTÚRIAS (Tabela 103)

VIGÊNCIA EM:   
/ /

LINHA NOME: CAMPOLIM

EMPRESA:

LINHA Nº: 65

TIPO DE DIA: **SÁBADO**

TERMINAL: SANTO ANTONIO

PONTO: Q/R

PLATAFORMA: P.5 / 6

Padron Especial Tabela: 201			Padron Especial Tabela: 202			Padron Especial Tabela: 203			Padron Especial Tabela: 204			Padron Especial Tabela: 205		
Final	P1	T.S.A.	Final	P1	T.S.A.	Final	P1	T.S.A.	Final	P1	T.S.A.	Final	P1	T.S.A.
		05:00						05:20						05:40
4 05:28		06:00						06:20						06:40
4 06:38	4 07:10		4 06:48	4 07:20	4 06:10	4 06:58	4 07:30		4 07:08	4 06:30	4 07:40	4 07:18	4 07:50	
4 07:48	4 08:20		4 08:00	4 08:32	4 08:12	4 08:44	4 08:24	4 08:56	4 08:48	4 09:20	4 09:20	4 08:48	4 09:20	
4 09:18	4 09:50		4 09:28	4 10:00	4 09:38	4 10:10	4 09:58	4 10:30	4 10:08	4 10:40	4 10:40	4 10:08	4 10:40	
4 10:38	4 11:10		4 10:48	4 11:20	4 10:58	4 11:30	4 11:08	4 11:40	4 11:18	4 11:50	4 11:50	4 11:18	4 11:50	
4 11:48	4 12:20		4 11:58	4 12:30	4 12:08	4 12:40	4 12:18	4 12:50	4 12:28	4 13:00	4 13:00	4 12:28	4 13:00	
4 12:58	4 13:30		4 13:08	4 13:40	4 13:18	4 13:50	4 13:28	4 14:00	4 13:38	4 14:10	4 14:10	4 13:38	4 14:10	
4 14:10	4 14:42		4 14:22	4 14:54	4 14:34	4 15:06	4 14:50	4 15:22	4 15:00	4 15:32	4 15:32	4 15:00	4 15:32	
4 15:30	4 16:02		4 15:40	4 16:12	4 15:50	4 16:22	4 16:00	4 16:32	4 16:10	4 16:42	4 16:42	4 16:10	4 16:42	
4 16:40	4 17:12		4 16:50	4 17:22	4 17:00	4 17:32	4 17:10	4 17:42	4 17:20	4 17:52	4 17:52	4 17:20	4 17:52	
4 17:50	4 18:22		4 18:00	4 18:32	4 18:10	4 18:42	4 18:20	4 18:52	4 18:30	4 19:02	4 19:02	4 18:30	4 19:02	
4 19:00	4 19:32		4 19:10	4 19:42	4 19:20	4 19:52	4 19:30	4 20:02	4 19:40	4 20:12	4 20:12	4 19:40	4 20:12	
4 20:26	4 20:58		4 20:40	4 21:12	4 20:50	4 21:22	4 21:00	4 21:32	4 21:10	4 21:42	4 21:42	4 21:10	4 21:42	
4 21:40	4 22:12		4 21:50	4 22:22	4 22:00	4 22:32	4 22:10	4 22:42	4 22:20	4 22:52	4 22:52	4 22:20	4 22:52	
4 22:50	4 23:22		4 23:00	REC	4 23:10	4 23:42	4 23:20	REC	4 23:30	4 00:02	4 00:02	4 23:30	4 00:02	
4 00:05	REC													
	R1			R1		R1		R1		R1			R1	
Efetivo			Efetivo			Efetivo			Efetivo			Efetivo		

Padron Especial Tabela: #####			Padron Especial Tabela: #####			Padron Tabela: #####		
Final	P1	T.S.A.	Final	P1	T.S.A.	Final	P1	T.S.A.
4 06:18	4 06:50		4 06:28	4 07:00				09:08
4 07:28	4 08:00		4 07:38	4 08:10				
4 08:58	4 09:30		4 09:08	4 09:40	4 09:48	4 10:20		
4 10:18	4 10:50		4 10:28	4 11:00	REC			
4 11:28	4 12:00		4 11:38	4 12:10				
4 12:38	4 13:10		4 12:48	4 13:20				
4 13:48	4 14:20		4 13:58	4 14:30				
4 15:10	4 15:42		4 15:20	4 15:52				
4 16:20	4 16:52		4 16:30	4 17:02				
4 17:30	4 18:02		4 17:40	4 18:12				
4 18:40	4 19:12		4 18:50	4 19:22				
4 19:50	4 20:22		4 20:12	4 20:44				
4 21:20	4 21:52		4 21:30	4 22:02				
4 22:30	4 23:02		4 22:40	REC				
4 23:40	REC							
	R1			R1			R1	
Efetivo			Efetivo			Reaproveitamento		

OS HORÁRIOS EM DESTAQUE SÃO PARA REFEIÇÕES.

04 HORÁRIOS EM VERMELHO CUMPRE ITINERÁRIO VIA AV. BARÃO DE TATUI COM EMBARQUE E DESEMBARQUE NA PLATAFORMA P6 - PONTO "R".

Tabela 208 - NÃO POSSUI POSICIONAMENTO POIS O CARRO TRANSFERE DA LINHA 101 - RODOVIÁRIA / NOVE DE JULHO (Tabela 204)

VIGÊNCIA EM:

LINHA NOME: CAMPOLIM

EMPRESA:

LINHA Nº: 65

TIPO DE DIA: **DOMINGO**

TERMINAL: SANTO ANTONIO

PONTO: Q / R

PLATAFORMA: P.5 / 6

Padron Especial Tabela: 301		Padron Especial Tabela: 302		Padron Especial Tabela: 303		Padron Especial Tabela: 304		Padron Especial Tabela: 305		Padron Tabela: 306	
Final	T.S.A.	Final	T.S.A.	Final	T.S.A.	Final	T.S.A.	Final	T.S.A.	Final	T.S.A.
	P1 05:00		P1 06:15		P1 05:20		P1 05:40				
05:35	06:00		06:15	06:02	06:30	06:17	06:45				
06:32	07:00	06:47	07:15	07:02	07:30	07:17	07:45				
07:32	08:00	07:47	08:15	08:02	08:30	<b>08:37</b>	09:05				
<b>08:52</b>	09:20	<b>09:07</b>	09:35	<b>09:22</b>	09:50	09:37	10:05				
09:52	10:20	10:07	10:35	10:22	10:50	10:37	11:05				
10:52	11:20	11:07	11:35	11:22	11:50	11:37	12:05				
11:52	12:20	12:07	12:35	12:22	12:50	12:37	13:05				
12:52	13:20	13:07	13:35	13:22	13:50	<b>13:57</b>	14:25				
<b>14:12</b>	14:40	<b>14:27</b>	14:55	<b>14:42</b>	15:10	14:57	15:25				
15:12	15:40	15:27	15:55	15:42	16:10	15:57	16:25				
16:12	16:40	16:27	16:55	16:42	17:10	16:57	17:25				
17:12	17:40	17:27	17:55	17:42	18:10	17:57	18:25				
18:12	18:40	18:27	18:55	18:42	19:10	18:57	19:25				
19:12	19:40	19:27	19:55	19:42	20:10	19:57	20:25	20:12	3	20:42	
<b>20:32</b>	21:00	<b>20:47</b>	21:15	<b>21:02</b>	21:30	<b>21:17</b>	21:45	7	<b>21:36</b>	T4 Transf	7
21:32	22:00	21:47	22:15	22:02	22:30	22:17	22:45	7	22:22	T4 Transf	7
22:32	23:00	22:47	23:15	23:02	23:30	23:17	REC	7	23:06	REC	7
23:32	00:00	23:47	REC	REC							
R1 REC		R1 REC		R1 REC		R1 REC					R3 REC
Efetivo		Efetivo		Efetivo		Efetivo		Extra		Reaproveitamento	

- 03 HORÁRIOS EM AMARELO CUMPRE ITINERÁRIO VIA WASHINGTON LUIZ E APÓS TRANSFERE
- 07 HORÁRIOS EM LILÁS INICIA NA AVENIDA GISELE CONSTANTINO (SHOPPING IGUATEMI).

**OBSERVAÇÕES GERAIS**

OS HORÁRIOS EM DESTAQUE SÃO PARA REFEIÇÕES.  
Tabela 307 - REAPROVEITAMENTO DO CARRO DA LINHA 60 - OURO FINO (Tabela 301)



Linha: CAMPOLIM		EMPRESA:		VIGÊNCIA EM:	
Nº: 065		TERMINAL: SANTO ANTONIO			
PLATAFORMA P.5		PONTO: Q			
SENTIDO DE IDA ( C x B )		SENTIDO DE VOLTA ( B x C )		QUILOMETRAGEM	
Nº	LOGRADOURO	Nº	LOGRADOURO	PARALEL.	TERRA
PÁVIMENTO:		PÁVIMENTO:		PÁVIMENTO:	
01	T.S.A. - PLATAFORMA P5 - PONTO "Q"	01	AV. ADOLPHO MASSAGLIA (RESID. PARQUE SICÍLIA)	1,090	
02	AV. AFONSO VERGUEIRO	02	AV. ADOLPHO MASSAGLIA (RESID. PARQUE SICÍLIA)	1,340	
03	R. SOUZA PEREIRA	03	AV. GISELE CONSTANTINO	0,650	
04	R. ÁLVARO SOARES	04	AV. IZORAIDA MARQUES PERES	1,544	
05	R. SETE DE SETEMBRO	05	AV. ANTONIO C. CÔMITRE	1,387	
06	R. PADRE LUIZ	06	AV. BARÃO DE TATUI	0,505	
07	R. SANTA CLARA	07	AV. MOREIRA CESAR	0,580	
08	AV. COM. PEREIRA INÁCIO	08	AV. EUGÊNIO SALERNO	0,875	
09	AV. WASHINGTON LUIZ	09	AV. AFONSO VERGUEIRO	0,107	
10	AV. ANTONIO C. CÔMITRE				
11	AV. IZORAIDA MARQUES PERES				
12	AV. GISELE CONSTANTINO				
13	AV. ADOLPHO MASSAGLIA (RESID. PARQUE SICÍLIA)				
TOTAL PÁVIMENTO:		TOTAL PÁVIMENTO:		8,078	0,000
TOTAL NÃO PÁVIMENTO:		TOTAL NÃO PÁVIMENTO:		0,000	0,000
TOTAL KM		TOTAL KM		8,078	0,000
OBS.: VISTO DPO. TÉCNICO					
BASE DA LINHA VIGOROU ATÉ:					



Linha: CAMPOLIM		EMPRESA:		VIGÊNCIA EM:	
Nº: 065		TERMINAL: SANTO ANTONIO			
PLATAFORMA P.6		PONTO: Q/R			
SENTIDO DE IDA (C x B)		SENTIDO DE VOLTA (B x C)		QUILOMETRAGEM	
Nº	LOGRADOURO	PAVIMENT.	TERRA	PARALEL.	TERRA
01	T.S.A. - PLATAFORMA P6 - PONTO "R"	0,048			
02	AV. AFONSO VERGUEIRO	0,422			
03	R. SOUZA PEREIRA	0,110			
04	R. ÁLVARO SOARES	0,520			
05	R. SETE DE SETEMBRO	0,072			
06	R. PADRE LUIZ	0,306			
07	R. SANTA CLARA	0,599			
08	AV. COM. PEREIRA INÁCIO	0,603			
09	AV. WASHINGTON LUIZ	1,105			
10	AV. ANTONIO C. CÔMITRE	1,530			
11	AV. IZORAIDA MARQUES PERES	0,600			
12	AV. GISELE CONSTANTINO	1,330			
13	AV. ADOLPHO MASSAGLIA (RESID. PARQUE SICÍLIA)	1,040			
14	AV. ADOLPHO MASSAGLIA (Transferindo)	1,090			
15	AV. GISELE CONSTANTINO (Transferindo)	1,340			
16	AV. IZORAIDA MARQUES PERES (Transferindo)	0,650			
17	AV. ANTONIO C. CÔMITRE ATÉ O HABIB'S (Transferindo)	0,129			
		TOTAL PAVIMENT.	0,000	TOTAL PAVIMENT.	0,000
		TOTAL NÃO PAVIMENT.	0,000	TOTAL NÃO PAVIMENT.	0,000
		TOTAL KM	11,494	TOTAL KM	11,494
OBS.: ATENDIMENTO 03 - AMARELO - ITINERARIO VIA WASHINGTON LUIZ E TRANSFERE DO PONTO FINAL PARA O HABIB'S					
VISTO Dpto. TÉCNICO					
VIGOROU ATÉ:					

Linha: CAMPOLIM		EMPRESA:		VIGÊNCIA EM:			
Nº: 065		TERMINAL: SANTO ANTONIO					
PLATAFORMA P.6		PONTO: R					
SENTIDO DE IDA (C x B)		SENTIDO DE VOLTA (B x C)		QUILOMETRAGEM			
Nº	PAVIMENT.	PARALEL.	TERRA	Nº	PAVIMENT.	PARALEL.	TERRA
01	0,048			01	1,090		
02	1,036			02	1,340		
03	0,551			03	0,650		
04	0,482			04	1,544		
05	0,106			05	1,387		
06	1,325			06	0,505		
08	1,530			07	0,580		
09	0,600			08	0,875		
10	1,330			09	0,088		
11	1,040						
T.S.A. - PLATAFORMA P6 - PONTO "R"		LOGRADOURO		T.S.A. - PLATAFORMA P6 - PONTO "R"		LOGRADOURO	
AV. AFONSO VERGUEIRO		TERRA		AV. ADOLPHO MASSAGLIA (RESID. PARQUE SICÍLIA)		TERRA	
AV. DR. EUGENIO SALERNO				AV. GISELE CONSTANTINO			
AV. MOREIRA CESAR				AV. IZORAIDA MARQUES PERES			
TENCREDOS NEVES (PRAÇA)				AV. ANTONIO C. CÔMITRE			
AV. BARÃO DE TATUI				AV. BARÃO DE TATUI			
AV. ANTONIO C. CÔMITRE				AV. MOREIRA CESAR			
AV. IZORAIDA MARQUES PERES				AV. EUGÊNIO SALERNO			
AV. GISELE CONSTANTINO				AV. AFONSO VERGUEIRO			
AV. ADOLPHO MASSAGLIA (RESID. PARQUE SICÍLIA)				T.S.A. - PLATAFORMA P6 - PONTO "R"			
TOTAL PAVIMENT.		8,048	0,000	TOTAL PAVIMENT.		8,059	0,000
TOTAL NÃO PAVIMENT.		-----	-----	TOTAL NÃO PAVIMENT.		-----	-----
TOTAL KM		8,048	0,000	TOTAL KM		8,059	0,000
				VISTO Dpto. TECNICO			
				VIGOROU ATÉ:			

OBS.: ATENDIMENTO 04 - VERMELHO -  
VIA BARÃO DE TATUI



Linha: CAMPOLIM		EMPRESA:		VIGÊNCIA EM:		
Nº: 065		TERMINAL: SANTO ANTONIO				
PLATAFORMA P.5/6		PONTO: Q/R				
SENTIDO DE IDA ( C x B )		SENTIDO DE VOLTA ( B x C )		QUILOMETRAGEM		
Nº	LOGRADOURO	PARALEL.	TERRA	PAVIMENT.	PARALEL.	TERRA
01	AV. GISELE CONSTANTINO ( SHOPPING IGUATEMI )			0,299		
02	AV. IZORAIDA MARQUES PERES			0,650		
03	AV. ANTONIO C. CÔMITRE			1,544		
04	AV. BARÃO DE TATUI			1,387		
05	AV. MOREIRA CESAR			0,505		
06	AV. EUGÊNIO SALERNO			0,580		
07	AV. AFONSO VERGUEIRO			0,875		
08	T.S.A. - PLATAFORMA P5 - PONTO "Q"			0,107		
TOTAL PAVIMENT.		0,000		5,947	0,000	0,000
TOTAL NÃO PAVIMENT.			0,000		0,000	
TOTAL KM		0,000		5,947		
TOTAL KM				5,947		
TOTAL PAVIMENT.						
TOTAL NÃO PAVIMENT.						
TOTAL KM						
TOTAL KM						
TOTAL PAVIMENT.						
TOTAL NÃO PAVIMENT.						
TOTAL KM						
TOTAL KM						
TOTAL PAVIMENT.						
TOTAL NÃO PAVIMENT.						
TOTAL KM						
TOTAL KM						
TOTAL PAVIMENT.						
TOTAL NÃO PAVIMENT.						
TOTAL KM						
TOTAL KM						
TOTAL PAVIMENT.						
TOTAL NÃO PAVIMENT.						
TOTAL KM						
TOTAL KM						
TOTAL PAVIMENT.						
TOTAL NÃO PAVIMENT.						
TOTAL KM						
TOTAL KM						
TOTAL PAVIMENT.						
TOTAL NÃO PAVIMENT.						
TOTAL KM						
TOTAL KM						
TOTAL PAVIMENT.						
TOTAL NÃO PAVIMENT.						
TOTAL KM						
TOTAL KM						
TOTAL PAVIMENT.						
TOTAL NÃO PAVIMENT.						
TOTAL KM						
TOTAL KM						
TOTAL PAVIMENT.						
TOTAL NÃO PAVIMENT.						
TOTAL KM						
TOTAL KM						
TOTAL PAVIMENT.						
TOTAL NÃO PAVIMENT.						
TOTAL KM						
TOTAL KM						
TOTAL PAVIMENT.						
TOTAL NÃO PAVIMENT.						
TOTAL KM						
TOTAL KM						
TOTAL PAVIMENT.						
TOTAL NÃO PAVIMENT.						
TOTAL KM						
TOTAL KM						
TOTAL PAVIMENT.						
TOTAL NÃO PAVIMENT.						
TOTAL KM						
TOTAL KM						
TOTAL PAVIMENT.						
TOTAL NÃO PAVIMENT.						
TOTAL KM						
TOTAL KM						
TOTAL PAVIMENT.						
TOTAL NÃO PAVIMENT.						
TOTAL KM						
TOTAL KM						
TOTAL PAVIMENT.						
TOTAL NÃO PAVIMENT.						
TOTAL KM						
TOTAL KM						
TOTAL PAVIMENT.						
TOTAL NÃO PAVIMENT.						
TOTAL KM						
TOTAL KM						
TOTAL PAVIMENT.						
TOTAL NÃO PAVIMENT.						
TOTAL KM						
TOTAL KM						
TOTAL PAVIMENT.						
TOTAL NÃO PAVIMENT.						
TOTAL KM						
TOTAL KM						
TOTAL PAVIMENT.						
TOTAL NÃO PAVIMENT.						
TOTAL KM						
TOTAL KM						
TOTAL PAVIMENT.						
TOTAL NÃO PAVIMENT.						
TOTAL KM						
TOTAL KM						
TOTAL PAVIMENT.						
TOTAL NÃO PAVIMENT.						
TOTAL KM						
TOTAL KM						
TOTAL PAVIMENT.						
TOTAL NÃO PAVIMENT.						
TOTAL KM						
TOTAL KM						
TOTAL PAVIMENT.						
TOTAL NÃO PAVIMENT.						
TOTAL KM						
TOTAL KM						
TOTAL PAVIMENT.						
TOTAL NÃO PAVIMENT.						
TOTAL KM						
TOTAL KM						
TOTAL PAVIMENT.						
TOTAL NÃO PAVIMENT.						
TOTAL KM						
TOTAL KM						
TOTAL PAVIMENT.						
TOTAL NÃO PAVIMENT.						
TOTAL KM						
TOTAL KM						
TOTAL PAVIMENT.						
TOTAL NÃO PAVIMENT.						
TOTAL KM						
TOTAL KM						
TOTAL PAVIMENT.						
TOTAL NÃO PAVIMENT.						
TOTAL KM						
TOTAL KM						
TOTAL PAVIMENT.						
TOTAL NÃO PAVIMENT.						
TOTAL KM						
TOTAL KM						
TOTAL PAVIMENT.						
TOTAL NÃO PAVIMENT.						
TOTAL KM						
TOTAL KM						
TOTAL PAVIMENT.						
TOTAL NÃO PAVIMENT.						
TOTAL KM						
TOTAL KM						
TOTAL PAVIMENT.						
TOTAL NÃO PAVIMENT.						
TOTAL KM						
TOTAL KM						
TOTAL PAVIMENT.						
TOTAL NÃO PAVIMENT.						
TOTAL KM						
TOTAL KM						
TOTAL PAVIMENT.						
TOTAL NÃO PAVIMENT.						
TOTAL KM						
TOTAL KM						
TOTAL PAVIMENT.						
TOTAL NÃO PAVIMENT.						
TOTAL KM						
TOTAL KM						
TOTAL PAVIMENT.						
TOTAL NÃO PAVIMENT.						
TOTAL KM						
TOTAL KM						
TOTAL PAVIMENT.						
TOTAL NÃO PAVIMENT.						
TOTAL KM						
TOTAL KM						
TOTAL PAVIMENT.						
TOTAL NÃO PAVIMENT.						
TOTAL KM						
TOTAL KM						
TOTAL PAVIMENT.						
TOTAL NÃO PAVIMENT.						
TOTAL KM						
TOTAL KM						
TOTAL PAVIMENT.						
TOTAL NÃO PAVIMENT.						
TOTAL KM						
TOTAL KM						
TOTAL PAVIMENT.						
TOTAL NÃO PAVIMENT.						
TOTAL KM						
TOTAL KM						
TOTAL PAVIMENT.						
TOTAL NÃO PAVIMENT.						
TOTAL KM						
TOTAL KM						
TOTAL PAVIMENT.						
TOTAL NÃO PAVIMENT.						
TOTAL KM						
TOTAL KM						
TOTAL PAVIMENT.						
TOTAL NÃO PAVIMENT.						
TOTAL KM						
TOTAL KM						
TOTAL PAVIMENT.						
TOTAL NÃO PAVIMENT.						
TOTAL KM						
TOTAL KM						
TOTAL PAVIMENT.						
TOTAL NÃO PAVIMENT.						
TOTAL KM						
TOTAL KM						
TOTAL PAVIMENT.						
TOTAL NÃO PAVIMENT.						
TOTAL KM						
TOTAL KM						
TOTAL PAVIMENT.						
TOTAL NÃO PAVIMENT.						
TOTAL KM						
TOTAL KM						
TOTAL PAVIMENT.						
TOTAL NÃO PAVIMENT.						
TOTAL KM						
TOTAL KM						
TOTAL PAVIMENT.						
TOTAL NÃO PAVIMENT.						
TOTAL KM						
TOTAL KM						
TOTAL PAVIMENT.						
TOTAL NÃO PAVIMENT.						
TOTAL KM						
TOTAL KM						
TOTAL PAVIMENT.						
TOTAL NÃO PAVIMENT.						
TOTAL KM						
TOTAL KM						
TOTAL PAVIMENT.						
TOTAL NÃO PAVIMENT.						
TOTAL KM						
TOTAL KM						
TOTAL PAVIMENT.						
TOTAL NÃO PAVIMENT.						
TOTAL KM						
TOTAL KM						
TOTAL PAVIMENT.						
TOTAL NÃO PAVIMENT.						
TOTAL KM						
TOTAL KM						
TOTAL PAVIMENT.						
TOTAL NÃO PAVIMENT.						
TOTAL KM						
TOTAL KM						
TOTAL PAVIMENT.						
TOTAL NÃO PAVIMENT.						
TOTAL KM						
TOTAL KM						
TOTAL PAVIMENT.						
TOTAL NÃO PAVIMENT.						
TOTAL KM						
TOTAL KM						
TOTAL PAVIMENT.						
TOTAL NÃO PAVIMENT.						
TOTAL KM						
TOTAL KM						
TOTAL PAVIMENT.						
TOTAL NÃO PAVIMENT.						
TOTAL KM						
TOTAL KM						
TOTAL PAVIMENT.						
TOTAL NÃO PAVIMENT.						
TOTAL KM						
TOTAL KM						
TOTAL PAVIMENT.						
TOTAL NÃO PAVIMENT.						
TOTAL KM						
TOTAL KM						





# URBES

## TRÂNSITO E TRANSPORTES

VIGÊNCIA EM
/ /

LINHA NOME: CAMPOLIM / AV. GAL. CARNEIRO

EMPRESA:

LINHA Nº: 65/1

TIPO DE DIA: SÁBADO

TERMINAL: SANTO ANTÔNIO

PONTO: C

PLATAFORMA: P.1

Convencional

Tabela: 201

Final	T.S.A.
	P1
	06:00
06:38	07:16
07:54	08:32
<b>09:32</b>	10:18
11:02	11:48
12:32	13:18
<b>14:22</b>	15:04
15:44	16:26
17:06	17:48
18:28	19:10
<b>20:10</b>	20:52
21:32	22:14
22:52	T2 Transf
23:50	REC
	R1

Efetivo

OBS.: OS HORÁRIOS EM DESTAQUE SÃO PARA AS REFEIÇÕES.

✓  
Ⓚ



Linha: CAMPOLIM / AV. GAL. CARNEIRO		Empresa:		Vigência em:	
Nº: 65/1		Terminal: SANTO ANTÔNIO			
Ponto: C		Plataf.: P.1			
SENTIDO DE IDA ( C x B )		SENTIDO DE VOLTA ( B x C )		QUILOMETRAGEM	
Nº	LOGRADOURO	Nº	LOGRADOURO	PAVIMENT.	TERRA
01	T.S.A. - PLATAFORMA P1 - PONTO "C"	01	AV. ADOLPHO MASSAGLIA (RESID. PARQUE SICÍLIA)	1,090	
02	AV. LUIZ FERRAZ DE SAMPAIO JUNIOR	02	AV. GISELE CONSTANTINO	1,340	
03	RAMO "B"	03	AV. IZORAIDA MARQUES PERES	0,363	
04	R. FRANCISCO SCARPA	04	AV. ANTONIO C. CÔMITRE	0,114	
05	AV. AFONSO VERGUEIRO	05	ACESSO MARGINAL RODOVIA RAPOSO TAVARES	0,132	
06	AV. EUGÊNIO SALERNO	06	MARGINAL RODOVIA RAPOSO TAVARES	2,111	
07	PCA. NOVE DE JULHO	07	ACESSO AV. ARMANDO PANNUNZIO	0,380	
08	AV. GENERAL CARNEIRO	08	AV. ARMANDO PANNUNZIO	2,464	
09	AV. ARMANDO PANNUNZIO	09	AV. GENERAL CARNEIRO	2,487	
10	ACESSO MARGINAL ROD. RAPOSO TAVARES (SAÍDA 102)	10	PCA. NOVE DE JULHO	0,080	
11	MARGINAL RODOVIA RAPOSO TAVARES	11	AV. EUGÊNIO SALERNO	0,583	
12	ACESSO AV. IZORAIDA MARQUES PERES (SAÍDA 100A)	12	AV. AFONSO VERGUEIRO	0,637	
13	MARGINAL RODOVIA RAPOSO TAVARES	13	R. PADRE LUIZ	0,365	
14	R. RAPHAEL DIAS DA SILVA	14	BAIA DO MERCADO MUNICIPAL	0,067	
15	R. HORACIO CENCI	15	R. FRANCISCO SCARPA	0,103	
16	R. CARLOS EUGÊNIO DE SIQUEIRA SALERNO	16	RAMO "B"	0,115	
17	AVENIDA IZORAIDA MARQUES PERES	17	AV. LUIZ FERRAZ DE SAMPAIO JUNIOR	0,031	
18	AV. GISELE CONSTANTINO	18	T.S.A. - PLATAFORMA P1 - PONTO "C"	0,085	
19	AV. ADOLPHO MASSAGLIA (RESID. PARQUE SICÍLIA)				
TOTAL PAVIMENT.		TOTAL PAVIMENT.		12,547	0,000
TOTAL NÃO PAVIMENT.		TOTAL NÃO PAVIMENT.		0,000	0,000
TOTAL KM		TOTAL KM		12,547	0,000
TOTAL KM		TOTAL KM		12,547	0,000
OBS.: VISTO Dpto. TÉCNICO					
BASE DA LINHA					



# URBES

## TRÂNSITO E TRANSPORTES

VIGÊNCIA EM:
/ /

LINHA NOME: IPATINGA

EMPRESA:

LINHA Nº: 066

TIPO DE DIA: SEGUNDA A SEXTA-FEIRA

TERMINAL: SANTO ANTONIO

PONTO: F

PLATAFORMA: P.2

Convencional Tabela: 101		Convencional Tabela: 102		Padron Tabela: 103		Padron Tabela: 104	
Final	T.S.A.	Final	T.S.A.	Final	T.S.A.	Final	T.S.A.
P1	04:10	05:00					
	05:45	06:35					
	07:30	08:25					
	<b>09:40</b>						
	1	10:30					
1	11:30						
		12:30					
	13:30	14:25					
	<b>15:30</b>						
		16:30					
	17:40						
		18:30					
	19:25	1	20:10	18:00	17:06		
	<b>21:00</b>	1	21:50		Transf		
1	22:40	1	23:30				
	REC.					REC.	22:35
R1							

OBS.: OS HORÁRIOS EM DESTAQUE SÃO PARA AS REFEIÇÕES.  
1 - OS HORÁRIOS EM AZUL CUMPREM PONTO FINAL NO CONDOMÍNIO VIVENDAS DO LAGO

**Tabela 102** - REAPROVEITAMENTO DA LINHA 101 - RODOVIÁRIA / 9 DE JULHO (**Tabela 102**)

**Tabela 103** - MANHÃ OPERA NA LINHA 77 - SANTA BÁRBARA (**Tabela 112**), APÓS TRANSFERE

P/ A LINHA 40 - V. JARDINI / JD. AMÉRICA (**Tabela 107**).

NO MEIO DO DIA REALIZA UMA VIAGEM NA LINHA 67 - IPANEMA DAS PEDRAS (**Tabela 102**)

A VIAGEM DE 17h06min (TSA) NÃO POSSUI POSICIONAMENTO POIS É CUMPRIDA PELO CARRO

QUE TRANSFERE DA LINHA 40 - V. JARDINI / JD. AMÉRICA (**Tabela 107**).

APÓS VIAGEM DE 18h00min BxC TRANSFERE PARA LINHA 77 - SANTA BÁRBARA (**Tabela 112**)

**Tabela 104** - REAPROVEITAMENTO DA LINHA 301 - INTERBAIRROS I (**Tabela 105**), APÓS CUMPRIR A VIAGEM DE 22h10min BxC N LINHA 944 - EXTRA ANHANGUERA (**Tabela 103**), TRANSFERE PARA REALIZAR A VIAGEM DE 22h35min CxB

# URBES

## TRÂNSITO E TRANSPORTES



VIGÊNCIA EM:
/   /

LINHA NOME: IPATINGA

LINHA Nº: 066

PONTO: F

TIPO DE DIA: SÁBADO

PLATAFORMA: P.2

EMPRESA:

TERMINAL: SANTO ANTONIO

Convencional  
Tabela: 201

	Final	T.S.A.
P1	06:25 <b>08:15</b> 11:20 REC.	07:15 10:30 12:30
R2		

Efetivo

OBS.: OS HORÁRIOS EM DESTAQUE SÃO PARA AS REFEIÇÕES.

1 - OS HORÁRIOS EM AZUL CUMPREM PONTO FINAL NO CONDOMÍNIO VIVENDAS DO LAGO

# URBES

TRÂNSITO E TRANSPORTES

--

VIGÊNCIA EM:

LINHA NOME: IPATINGA

LINHA Nº: 066

PONTO: F

TIPO DE DIA: DOMINGO

PLATAFORMA: P.2

EMPRESA:

TERMINAL: SANTO ANTONIO

Final	T.S.A.
<b>SUSPENDE OPERAÇÃO AOS DOMINGOS EM 07/04/2013</b>	
Efetivo	

OBS.: OS HORÁRIOS EM DESTAQUE SÃO PARA AS REFEIÇÕES.

1 - OS HORÁRIOS EM AZUL CUMPREM PONTO FINAL NO CONDOMÍNIO VIVENDAS DO LAGO

*(Handwritten signature)*

Linha: IPATINGA		EMPRESA:		VIGÊNCIA EM:				
Nº: 066		SANTO ANTONIO						
PONTO: F		TERMINAL: PLATAF.						
SENTIDO DE IDA (C x B)		SENTIDO DE VOLTA (B x C)		QUILOMETRAGEM				
Nº	PAVIMENT.	PARALEL.	TERRA	Nº	LOGRADOURO	PAVIMENT.	PARALEL.	TERRA
01	0,235			01	R. CAROLINA O. GUEDES			0,084
02	0,010			02	AV. AUGUSTA			0,051
03	0,122			03	AV. CARLOS OETERER (ATÉ Nº 1530)			
04	0,228			04	ESTRADA DO IPATINGA			
05	0,765			05	R. DR. AMÉRICO FIGUEIREDO			2,220
06	0,605			06	R. NILZA ZILAH SILVATTI VIANA			1,950
07	2,390			07	R. DELCIO FERREIRA DE AZEVEDO			0,780
08	0,947			08	R. TEREZA ALBIERO			0,310
09	1,529			09	R. COMENDADOR VICENTE DO AMARAL			0,387
10	0,213			10	R. OSMAR MACIEL			1,340
11	0,063			11	R. JOSE TOTORA			0,075
12	0,327			12	R. KARIM JAMAL			1,152
13	0,032			13	R. SALVADOR MILEGO			0,343
14	0,229			14	AV. GENERAL CARNEIRO			1,040
15	0,596			15	PCA NOVE DE JULHO			2,440
16	0,353			16	AV. EUGÊNIO SALERNO			0,080
17	0,403			17	AV. AFONSO VERGUEIRO			0,583
18	0,046			18	R. PADRE LUIZ			0,637
19	0,390			19	BAIA DO MERCADO MUNICIPAL			0,380
20	1,990			20	R. FRANCISCO SCARPA			0,067
21	2,227			21	RAMO "B"			0,105
22	0,860			22	AV. LUIZ FERRAZ DE SAMPAIO JUNIOR			0,119
23	0,022			23	T.S.A. - PLATAFORMA P2 - PONTO "F"			0,040
			2,564					0,115
TOTAL PAVIMENT.		14,932		TOTAL PAVIMENT.		15,127		
TOTAL NÃO PAVIMENT.			0,000	TOTAL NÃO PAVIMENT.			0,000	
TOTAL KM		17,496	2,564	TOTAL KM		17,823	2,696	
OBS: BASE DA LINHA				VISTO Dpto. TÉCNICO				VIGOROU ATÉ:

*[Handwritten signature]*



SENTIDO DE IDA (C x B)		SENTIDO DE VOLTA (B x C)	
Nº	LOGRADOURO	Nº	LOGRADOURO
01	T.S.A. - PLATAFORMA P2 - PONTO "F"	01	ESTRADA DO IPATINGA (ATÉ COND. VIVENDAS DO LAGO)
02	AV. LUIZ FERRAZ DE SAMPAIO JUNIOR	02	R. DR. AMÉRICO FIGUEIREDO
03	RAMO "B"	03	R. NILZA ZILAH SILVATTI VIANA
04	R. FRANCISCO SCARPA	04	R. DELCIO FERREIRA DE AZEVEDO
05	AV. AFONSO VERGUEIRO	05	R. TEREZA ALBIERO
06	AV. EUGÊNIO SALERNO	06	R. COMENDADOR VICENTE DO AMARAL
07	PCA. NOVE DE JULHO	07	R. OSMAR MACIEL
08	AV. GENERAL CARNEIRO	08	R. JOSE TÓTORA
09	R. SALVADOR MILEGO	09	R. KARIM JAMAL
10	R. PROF. GUIDA MARAES	10	R. SALVADOR MILEGO
11	R. JOSE TÓTORA	11	AV. GENERAL CARNEIRO
12	R. ARLINDO PREVITALI	12	PCA. NOVE DE JULHO
13	R. COMENDADOR VICENTE DO AMARAL	13	AV. EUGÊNIO SALERNO
14	R. SEM NOME	14	AV. AFONSO VERGUEIRO
15	R. JOÃO DE JESUS SANTANA	15	R. PADRE LUIZ
16	R. COMENDADOR VICENTE DO AMARAL	16	BAIA DO MERCADO MUNICIPAL
17	R. TEREZA ALBIERO	17	R. FRANCISCO SCARPA
18	R. DELCIO FERREIRA DE AZEVEDO	18	RAMO "B"
19	R. NILZA ZILAH SILVATTI VIANA	19	AV. LUIZ FERRAZ DE SAMPAIO JUNIOR
20	R. LAMARTINE BABO	20	T.S.A. - PLATAFORMA P2 - PONTO "F"
21	R. JOÃO ORTOLANO		
22	R. DR. AMÉRICO FIGUEIREDO		
23	ESTRADA DO IPATINGA (ATÉ COND. VIVENDAS DO LAGO)		
TOTAL PAVIMENT.		TOTAL PAVIMENT.	
13,398		13,518	
TOTAL NÃO PAVIMENT.		TOTAL NÃO PAVIMENT.	
0,000		0,000	
TOTAL KM		TOTAL KM	
13,398		13,518	
OBS.: ATENDIMENTO 01 - AZUL		VISTO Dpto. TÉCNICO	
FAZ PONTO FINAL NO VIVENDAS DO LAGO.		VIGOROU ATÉ:	

# URBES

## TRÂNSITO E TRANSPORTES



VIGÊNCIA EM:

LINHA NOME: IPANEMA DAS PEDRAS

EMPRESA:

LINHA Nº: 067

TIPO DE DIA: SEGUNDA A SEXTA-FEIRA

TERMINAL: SANTO ANTONIO

PONTO: C

PLATAFORMA: P.1

Convencional

Tabela: 101

	Final	T.S.A.
P1		
	04:20	05:10
	06:00	1 <b>07:15</b>
	08:20	09:15
	10:15	11:10
	12:00	13:00
	<b>14:30</b>	15:25
	16:20	17:25
	18:20	19:15
	<b>20:35</b>	21:30
	22:30	23:20
	REC.	
R1		

Efetivo

Padron

Tabela: 102

	Final	T.S.A.
P1		
2	05:10	Transf
		P1
		12:10
	REC.	
R1		

Reaproveitamento

OBS.: OS HORÁRIOS EM DESTAQUE SÃO PARA AS REFEIÇÕES.

ATEND.01 - O HORÁRIO EM AZUL ATENDE AO CONDOMÍNIO VILA DOS INGLESES.

ATEND.02 - O HORÁRIO EM VERDE ITINERÁRIO BASE DA LINHA 67 COM PLATAFORMA DA LINHA 18 ( tsa P1-ponto C)

**Tabela 102 - REAPROVEITAMENTO DO CARRO DA LINHA 18 QUINTAIS DO IMPERADOR (Tabela 104).**







Linha: IPANEMA DAS PEDRAS		Terminal: SANTO ANTONIO		Empresa:		Vigência em:	
Nº: 067		Plataf.: P.1		Sentido de Volta (B x C)		Quilometragem	
Ponto: C		Terra		Paviment.		Terra	
Sentido de Ida (C x B)		Paralel.		Paviment.		Terra	
Nº	Logradouro	Paralel.	Terra	Nº	Logradouro	Paralel.	Terra
01	T.S.A. PLATAFORMA P.1 - PONTO "C"			01	ESTRADA DO ITINGA ( P. FINAL ESCOLA )		0,050
02	AV. LUIZ FERRAZ DE SAMPAIO JUNIOR			02	ALAMEDA DAS MAGNOLIAS		0,577
03	R. DR. ALVARO SOARES			03	AV. DOS JACARANDÁS		0,232
04	R. SETE DE SETEMBRO			04	ESTRADA DO ALBUQUERQUE		4,490
05	PRAÇA NOVE DE JULHO			05	R. LAURA MAIELLO KOOK (ATÉ COND. SOLAR DO BOSQUE E RETOR		1,528
06	AV. GENERAL CARNEIRO			06	R. "DOZE"		0,090
07	AV. ARMANDO PANNUNZIO			07	R. LUIZA EUFROZINA SOARES VALVERDE		0,210
08	ALÇA DE ACESSO MARGINAL ROD. RAPOSO TAVARES			08	R. ABÍLIO MAIA		0,056
09	MARGINAL DA ROD. RAPOSO TAVARES			09	R. CLEMENTE BERNARDINO PEREIRA		0,164
10	ROTATÓRIA (AV. LUIZ MENDES DE ALMEIDA)			10	R. JAIR VIEIRA DA SILVA		0,146
11	AV. LUIZ MENDES DE ALMEIDA			11	R. ANTONIO APARECIDO FERRAZ		1,030
12	R. LAURA MAIELLO KOOK (ATÉ COND. SOLAR DO BOSQUE E RETOR			12	MARGINAL DA ROD. RAPOSO TAVARES		0,708
13	ESTRADA DO ALBUQUERQUE		3,815	13	ALÇA DE ACESSO AV. ARMANDO PANNUNZIO		0,172
14	AV. DOS JACARANDÁS		0,244	14	AV. ARMANDO PANNUNZIO		2,464
15	ALAMEDA DAS MAGNOLIAS		0,499	15	AV. GENERAL CARNEIRO		2,487
16	ESTRADA DO ITINGA ( P. FINAL ESCOLA )		0,081	16	PRAÇA NOVE DE JULHO		0,070
				17	AV. DR. MOREIRA CÉSAR		0,348
				18	R. CESARIO MOTTA		0,574
				19	PRAÇA CARLOS DE CAMPOS		0,058
				20	R. MIRANDA AZEVEDO		0,330
				21	R. MANOEL JOSÉ DA FONSECA		0,140
				22	R. PADRE LUIZ		0,050
				23	BAIA DO MERCADO MUNICIPAL		0,067
				24	R. FRANCISCO SCARPA		0,103
				25	RAMO "B"		0,113
				26	AV. LUIZ FERRAZ DE SAMPAIO JUNIOR		0,031
				27	T.S.A. - PLATAFORMA P.1 - PONTO "C"		0,085
TOTAL PAVIMENT.		12,925		TOTAL PAVIMENT.		11,024	
TOTAL NÃO PAVIMENT.			4,639	TOTAL NÃO PAVIMENT.			7,322
TOTAL KM		17,564		TOTAL KM		18,346	
OBS.: BASE DA LINHA				VISTO Dpico. TÉCNICO		VIGOROU ATE:	

Handwritten signatures and initials in blue ink.

Linha: IPANEMA DAS PEDRAS		EMPRESA:		VIGÊNCIA EM:			
Nº.: 067		TERMINAL: SANTO ANTONIO					
PONTO: C		PLATAF.: P.1					
SENTIDO DE IDA ( C x B )		SENTIDO DE VOLTA ( B x C )					
Nº	LOGRADOURO	QUILOMETRAGEM PARALEL.	TERRA	Nº	LOGRADOURO	QUILOMETRAGEM PARALEL.	TERRA
01	T.S.A. PLATAFORMA P.1 - PONTO "C"	0,278					
02	AV. LUIZ FERRAZ DE SAMPAIO JUNIOR	0,203					
03	R. DR. ALVARO SOARES	0,057					
04	R. SETE DE SETEMBRO	0,948					
05	PRAÇA NOVE DE JULHO	0,100					
06	AV. GENERAL CARNEIRO	2,457					
07	AV. DR. ARMANDO PANNUNZIO	1,522					
08	AV. GETULIO VARGAS	0,625					
09	AV. DR. LUIZ MENDES DE ALMEIDA	0,381					
10	R. LAURO MIGUEL SACKER	0,585					
11	AV. DR. LUIZ MENDES DE ALMEIDA	0,381					
12	AV. GETULIO VARGAS	0,625					
13	AV. DR. ARMANDO PANNUNZIO	0,988					
14	ALÇA DE ACESSO MARGINAL ROD. RAPOSO TAVARES	0,366					
15	MARGINAL DA ROD. RAPOSO TAVARES	1,650					
16	ROTATÓRIA (AV. LUIZ MENDES DE ALMEIDA)	0,156					
17	AV. LUIZ MENDES DE ALMEIDA	0,230					
18	R. LAURA MAIELLO KOOK (ATÉ COND. SOLAR DO BOSQUE E RETOR	4,160	3,815				
19	ESTRADA DO ALBUQUERQUE		0,244				
20	AV. DOS JACARANDÁS		0,499				
21	ALAMEDA DAS MAGNÓLIAS		0,081				
22	ESTRADA DO ITINGA (P. FINAL ESCOLA )						
TOTAL PAVIMENT.		15,712	0,000	4,639	TOTAL PAVIMENT.		0,000
TOTAL NÃO PAVIMENT.			4,639		TOTAL NÃO PAVIMENT.		0,000
TOTAL KM		20,351			TOTAL KM		
OBS.: ATENDIMENTO 01 - AZUL - AO CONDOMÍNIO VILA DOS INGLESES							
ATENDIMENTO A VILA DOS INGLESES.							
VISTO Dpto. TÉCNICO							
VIGOROU ATE:							



# URBES

## TRÂNSITO E TRANSPORTES

VIGÊNCIA EM

EMPRESA:

TERMINAL: SÃO PAULO

LINHA NOME: CAMPOLIM / RAPOSO TAVARES

LINHA Nº: 071

TIPO DE DIA: SEGUNDA A SEXTA-FEIRA

PONTO: G

PLATAFORMA: P.2

Padron  
Tabela: 101

	Final		T.S.P.
P1			
	05:20	1	05:45
	06:20		06:50
	07:20		07:50
	<b>08:40</b>		09:12
	09:50		10:22
	11:00		11:32
	12:10		12:42
	13:20		13:52
	<b>14:50</b>		15:22
	16:00		16:32
	17:10		17:42
	18:20		18:52
	<b>19:50</b>	1	20:25
	21:00	1	21:35
	22:22	1	22:55
	23:30		REC
		R1	

Efetivo

OBS.: OS HORÁRIOS EM DESTAQUE SÃO PARA AS REFEIÇÕES.

1 - NOS HORÁRIOS EM AZUL CUMPRIR CUMPRIR ITINERÁRIO VIA AV. DOM AGUIRRE.



# URBES

## TRÂNSITO E TRANSPORTES

VIGÊNCIA EM

/ /

LINHA NOME: CAMPOLIM / RAPOSO TAVARES

EMPRESA:

LINHA Nº: 071

TIPO DE DIA: SÁBADO

TERMINAL: SÃO PAULO

PONTO: G

PLATAFORMA: P.2

Convencional

Tabela: 201

	Final		T.S.P.
P1			
	05:20	1	05:45
	06:20		06:50
	07:20		07:50
	<b>08:40</b>		09:12
	09:50		10:22
	11:00		11:32
	12:10		12:42
	13:20		13:52
	<b>14:50</b>	1	15:22
	16:00	1	16:32
	17:10	1	17:42
	18:20	1	18:52
	<b>19:50</b>	1	20:25
	21:00	1	21:35
	22:15	1	22:50
	23:30		REC
		R1	

Efetivo

OBS.: OS HORÁRIOS EM DESTAQUE SÃO PARA AS REFEIÇÕES.

1 - NOS HORÁRIOS EM AZUL CUMPRIR CUMPRIR ITINERÁRIO VIA AV. DOM AGUIRRE.



Linha: CAMPOLIM / RAPOSO TAVARES		EMPRESA:		VIGENCIA EM:	
N°: 071		TERMINAL: SÃO PAULO			
PONTO: G		PLATAF: P.2			
SENTIDO DE IDA (C x B)		SENTIDO DE VOLTA (B x C)		QUILOMETRAGEM	
N°	LOGRADOURO	N°	LOGRADOURO	PAVIMENT.	TERRA
01	T.S.P. - PLATAFORMA P2 - PONTO "G"	01	AV. ADOLPHO MASSAGLIA (RESID. PARQUE SICILIA)	1,090	TERRA
02	R. LEOPOLDO MACHADO	02	AV. GISELE CONSTANTINO	1,340	
03	R. SANTA CRUZ	03	AV. IZORAIDA MARQUES PERES	0,650	
04	R. MAJOR JOÃO LÍCIO	04	AV. ANTONIO C. CÔMITRE	1,544	
05	AV. JUSCELINO K. DE OLIVEIRA	05	AV. WASHINGTON LUIZ	1,092	
06	AV. COMENDADOR PEREIRA INÁCIO	06	AV. COM. PEREIRA INACIO	0,595	
07	AV. WASHINGTON LUIZ	07	AV. JUSCELINO K. DE OLIVEIRA	0,345	
08	AV. ANTÔNIO CARLOS CÔMITRE	08	AV. DOM AGUIRRE	0,416	
09	ACESSO MARGINAL ROD. RAPOSO TAVARES (SAIDA 102)	09	T.S.P. - PLATAFORMA P2 - PONTO "G"	0,133	
10	MARGINAL RODOVIA RAPOSO TAVARES				
11	VIADUTO JULIO C. GAIDUKAS				
12	ACESSO MARGINAL ROD. RAPOSO TAVARES (SAIDA 102)				
13	MARGINAL RODOVIA RAPOSO TAVARES				
14	R. RAPHAEL DIAS DA SILVA				
15	R. HORÁCIO CENCI				
16	R. CARLOS EUGÊNIO DE SIQUEIRA SALERNO				
17	AVENIDA IZORAIDA MARQUES PERES				
18	AV. GISELE CONSTANTINO				
19	AV. ADOLPHO MASSAGLIA (RESID. PARQUE SICILIA)				
TOTAL PAVIMENT.		TOTAL PAVIMENT.		7,205	0,000
TOTAL NÃO PAVIMENT.		TOTAL NÃO PAVIMENT.		0,000	0,000
TOTAL KM		TOTAL KM		7,205	0,000
OBS.: BASE DA LINHA		VISTO Dpto. TECNICO		VIGOROU ATÉ:	

Linha: CAMPOLIM / RAPOSO TAVARES		EMPRESA:		VIGÊNCIA EM:	
Nº.: 071		TERMINAL: SÃO PAULO			
PONTO: G		PLATAF.: P.2			
SENTIDO DE IDA (C x B)		SENTIDO DE VOLTA (B x C)			
LOGRADOURO		LOGRADOURO			
PÁVIM. PARALEL. TERRA		PÁVIM. PARALEL. TERRA			
PÁVIM. PARALEL. TERRA		PÁVIM. PARALEL. TERRA			
01	T.S.P. - PLATAFORMA P2 - PONTO "G"	0,069			
02	R. LEOPOLDO MACHADO	0,121			
03	R. CORONEL CAVALEIROS	0,040			
04	AV. DOM AGUIRRE	0,485			
05	AV. JUSCELINO K. DE OLIVEIRA	0,345			
06	AV. COMENDADOR PEREIRA INACIO	0,580			
07	AV. WASHINGTON LUIZ	1,105			
08	AV. ANTONIO CARLOS CÔMITRE	1,465			
09	ACESSO MARGINAL ROD. RAPOSO TAVARES (SAÍDA 102B)	0,203			
10	MARGINAL RODOVIA RAPOSO TAVARES	2,350			
11	VIADUTO JULIO C. GAIDUKAS	0,131			
12	ACESSO MARGINAL ROD. RAPOSO TAVARES (SAÍDA 102A)	0,209			
13	MARGINAL RODOVIA RAPOSO TAVARES	1,743			
14	R. RAPHAEL DIAS DA SILVA	0,507			
15	R. HORACIO CENCI	0,282			
16	R. CARLOS EUGÊNIO DE SIQUEIRA SALERNO	0,155			
17	AVENIDA IZORAIDA MARQUES PERES	0,430			
18	AV. GISELE CONSTANTINO	1,330			
19	AV. ADOLPHO MASSAGLIA (RESID. PARQUE SICÍLIA)	1,040			
TOTAL PÁVIM.		12,590	0,000	0,000	0,000
TOTAL NÃO PÁVIM.			0,000	0,000	0,000
TOTAL KM		12,590			
OBS.: ATENDIMENTO - AZUL -		VISTO Dpto. TÉCNICO		VIGOROU ATE:	
VIA AV. DOM AGUIRRE					



# URBES

## TRÂNSITO E TRANSPORTES

VIGÊNCIA EM

/ /

LINHA NOME: PANORÂMICO

EMPRESA:

LINHA Nº: 71/1

TIPO DE DIA: SEGUNDA A SEXTA-FEIRA

TERMINAL: SÃO PAULO

PONTO: G

PLATAFORMA: P.2

Padron

Tabela: 101

	Final	T.S.P.
P1		
	05:10	1 05:25
	05:50	3 06:05
	06:25	2 06:40
	07:00	07:20
	07:50	08:10
	<b>08:50</b>	09:10
	09:35	09:55
	10:20	10:40
	11:05	11:25
	11:50	12:10
	12:35	12:55
	13:20	2 13:40
	14:05	14:25
	<b>15:05</b>	15:25
	15:50	16:10
	16:35	16:55
	17:24	17:40
	18:05	18:25
	18:50	19:10
	19:35	19:55
	20:20	1 20:40
	<b>21:20</b>	3 21:40
2	22:15	3 22:35
	23:00	3 23:15
	23:30	REC
	R1	

Efetivo

Padron

Tabela: 102

	Final	T.S.P.
T1	Transf	07:45

Reaproveitamento

OBS.: OS HORÁRIOS EM DESTAQUE SÃO PARA AS REFEIÇÕES.

1 - NOS HORÁRIOS EM AZUL CUMPRIR CUMPRIR ITINERÁRIO VIA AV. DOM AGUIRRE.

2 - NOS HORÁRIOS EM VERDE ATENDE AO JD SANTA FÉ.

3 - NOS HORÁRIOS EM AMARELO CUMPRE ITINERÁRIO VIA AV. DOM AGUIRRE/ ATENDE AO JD. SANTA FÉ.

**Tabela 102** - REAPROVEITAMENTO DO CARRO DA LINHA 49 - ASTÚRIAS (**Tabela 104**).

APÓS REALIZAR A VIAGEM DE 07h45min CxB, TRANSF. PARA A LINHA 01 - SANDRA (**Tabela 102**).

F  
A

# URBES

## TRÂNSITO E TRANSPORTES

LINHA NOME: PANORÂMICO

LINHA Nº: 71/1

PONTO: G

TIPO DE DIA: SÁBADO

PLATAFORMA: P.2



VIGÊNCIA EM
/ /

EMPRESA:

TERMINAL: SÃO PAULO

Convencional  
Tabela: 201

	Final	T.S.P.
P1		
	05:10	1 05:25
	05:50	1 06:05
	06:25	06:40
	07:00	07:20
	07:50	08:10
	<b>08:50</b>	09:10
	09:35	09:55
	10:20	10:40
	11:05	11:25
	11:50	12:10
	12:35	12:55
	13:20	13:40
	14:05	1 14:25
	<b>15:05</b>	1 15:25
	15:50	1 16:10
	16:35	1 16:55
	17:20	1 17:40
	18:05	1 18:25
	18:50	1 19:10
	19:35	1 19:55
	20:20	1 20:40
	<b>21:20</b>	1 21:40
	22:15	1 22:35
	23:00	1 23:15
	23:30	REC
	R1	

Efetivo

OBS.: OS HORÁRIOS EM DESTAQUE SÃO PARA AS REFEIÇÕES.

1 - NOS HORÁRIOS EM AZUL CUMPRIR CUMPRIR ITINERÁRIO VIA AV. DOM AGUIRRE.

VEICULO ADAPTADO PARA DEFICIENTES CADEIRANTES.



Linha: PANORÂMICO		Terminal: SÃO PAULO		Empresa:		Vigência em:	
Nº: 71/1		Plataf.: P.2		Ponto: G			
Sentido de Ida (C x B)		Sentido de Volta (B x C)		Paviment.		Quilometragem	
Nº	Descrição	Nº	Descrição	Paviment.	Quilometragem Paralel.	Paviment.	Quilometragem Paralel.
01	T.S.P. - PLATAFORMA P2 - PONTO "G"	01	ESTACIONAMENTO DO SHOPPING PANORAMICO	0,069		0,618	
02	R. LEOPOLDO MACHADO	02	MARGINAL DA ROD. RAPOSO TAVARES	0,011		0,364	
03	R. SANTA CRUZ	03	AV. 31 DE MARÇO (SENTIDO VOTORANTIM)	0,142		0,364	
04	R. MAJOR JOÃO LÍCIO	04	ROTATÓRIA AV. 31 DE MARÇO (DEFRENTE IPANEMA F)	0,316		0,148	
05	AV. JUSCELINO K. DE OLIVEIRA	05	AV. 31 DE MARÇO (SENTIDO SOROCABA)	0,160		0,374	
06	AV. COM. PEREIRA INACIO	06	AV. PEREIRA INACIO	2,693		1,227	
07	SHOPPING PANORAMICO	07	RADIAL DEP. JUVENAL DE CAMPOS	0,686		1,465	
		08	AV. DOM AGUIRRE			0,310	
		09	T.S.P. - PLATAFORMA P2 - PONTO "G"			0,133	
TOTAL PAVIMENT.		TOTAL PAVIMENT.		4,077		5,003	
TOTAL NÃO PAVIMENT.		TOTAL NÃO PAVIMENT.				0,000	
TOTAL KM		TOTAL KM		4,077		5,003	
OBS.: BASE DA LINHA		VISTO Dpto. TECNICO				VIGOROU ATÉ:	



Linha: PANORAMICO		Terminal: SÃO PAULO		Empresa:		Vigência em:	
Nº: 71/1		Plataf.: P.2		Sentido de Volta (B x C)		Quilometragem	
Ponto: G		Terra		Logradouro		Paviment.	
Sentido de Ida (C x B)		Terra		Logradouro		Paviment.	
Nº	Logradouro	Quilometragem	Terra	Logradouro	Quilometragem	Paviment.	Terra
01	T.S.P. - PLATAFORMA P2 - PONTO "G"						
02	R. LEOPOLDO MACHADO	0,069					
03	R. CORONEL CAVALHEIROS	0,121					
04	AV. DOM AGUIRRE	0,040					
05	AV. JUSCELINO K. DE OLIVEIRA	0,485					
06	AV. COM. PEREIRA INACIO	0,345					
07	SHOPPING PANORAMICO	2,693					
		0,686					
TOTAL PAVIMENT.		4,439	0,000	TOTAL PAVIMENT.		0,000	0,000
TOTAL NÃO PAVIMENT.		-----	-----	TOTAL NÃO PAVIMENT.		-----	-----
TOTAL KM		4,439	0,000	TOTAL KM		-----	-----
OBS.: ATENDIMENTO - AZUL -							
VIA AV. DOM AGUIRRE							
VISTO Dpto. TECNICO							
VIGOROU ATE:							

Linha: PANORÂMICO		Terminal: SÃO PAULO		Empresa:		Vigência em:	
Nº: 71/1		Plataf.: P.2					
Ponto: G							
SENTIDO DE IDA (C x B)		SENTIDO DE VOLTA (B x C)					
Nº	PAVIMENT.	QUILOMETRAGEM PARALEL.	TERRA	Nº	PAVIMENT.	QUILOMETRAGEM PARALEL.	TERRA
01	0,069		TERRA	01	0,646		TERRA
02	0,011			02	0,364		
03	0,142			03	0,148		
04	0,316			04	0,374		
05	0,160			05	0,884		
06	2,392			06	0,523		
07	0,223			07	0,223		
08	0,096			08	0,096		
09	0,353			09	0,353		
10	0,404			10	0,404		
11	0,760			11	0,527		
12	0,686			12	1,040		
				13	1,465		
				14	0,310		
				15	0,133		
TOTAL PAVIMENT.		5,612	0,000	TOTAL PAVIMENT.		7,490	0,000
TOTAL NÃO PAVIMENT.		5,612	0,000	TOTAL NÃO PAVIMENT.		7,490	0,000
TOTAL KM				TOTAL KM			
OBS: - ATENDIMENTO 02 - VERDE -				VISTO Dpto. TÉCNICO			
ATENDE AO ID. SANTA FE / ATACADÃO.				VIGOROU ATÉ:			

*(Handwritten signatures)*

Linha: PANORÂMICO		Terminal: SÃO PAULO		Empresa:		Vigência Em:	
Nº: 71/1		Plataf: P.2					
Ponto: G							
Nº	SENTIDO DE IDA (C x B)	QUILOMETRAGEM		SENTIDO DE VOLTA (B x C)	QUILOMETRAGEM		TERRA
		PAVIMENT.	PARALEL.		PAVIMENT.	PARALEL.	
01	LOGRADOURO	0,069		LOGRADOURO			
02	T.S.P. - PLATAFORMA P2 - PONTO "G"	0,121					
03	R. LEOPOLDO MACHADO	0,040					
04	R. CORONEL CAVALHEIROS	0,485					
05	AV. DOM AGUIRRE	0,345					
06	AV. JUSCELINO K. DE OLIVEIRA	2,392					
07	AV. COM. PEREIRA INACIO	0,223					
08	MARGINAL RAPOSO (ACESSO JD. STA. FÉ)	0,096					
09	R. DO AMOR	0,353					
10	R. ESPERANÇA	0,404					
11	AV. COM. PEREIRA INACIO	0,760					
12	ESTACIONAMENTO SHOPPING PANORAMICO	0,686					
		TOTAL PAVIMENT.	5,974	TOTAL PAVIMENT.	0,000	0,000	0,000
		TOTAL NÃO PAVIMENT.	-----	TOTAL NÃO PAVIMENT.	-----	0,000	-----
		TOTAL KM	5,974	TOTAL KM	-----	-----	-----
OBS.: ATENDIMENTO 03 - AMARELO -							
ATENDE AO ID. SANTA FÉ / ATACADÃO (VIA AV. D. AGUIRRE)							
VISTO Dpto. TÉCNICO							
VIGOROU ATÉ:							

*(Handwritten marks)*

LINHA NOME: JÚLIO DE MESQUITA

EMPRESA:

LINHA Nº: 073

TIPO DE DIA: SEGUNDA A SEXTA-FEIRA

TERMINAL: SANTO ANTONIO

PONTO: A

PLATAFORMA: P.1

Padron Tabela: 101			Padron Tabela: 102			Padron Tabela: 103			Padron Tabela: 104		
Final	T.S.A.		Final	T.S.A.		Final	T.S.A.		Final	T.S.A.	
P2			P1			P2			P1		
5 04:00	04:30		04:20	1 05:02	5 04:40	4 05:22			05:00	1 05:42	
1 05:10	T1 Transf		05:40	1 06:22	4 06:00	4 06:42			06:27	T1 Transf	
06:18	07:00		1 07:03	T1 Transf	5 07:21	T1 Transf			07:30	1 08:12	
1 07:39	T2 Transf		08:12	5 08:54	1 08:48	1 09:30			09:15	5 10:00	
4 09:00	09:45		4 10:00	10:45	1 10:15	1 11:00			10:45	1 11:30	
10:30	4 11:15		11:30	12:15	1 11:45	1 12:30			12:15	1 13:00	
4 12:00	4 12:45		13:00	13:45	1 13:15	5 14:00			13:45	1 14:30	
4 13:30	14:15		1 14:43	5 15:28	4 14:57	15:42			15:25	16:07	
1 15:11	5 15:55		4 16:15	4 16:57	T1 Transf	1 17:07			16:55	17:37	
5 16:35	17:17		17:35	18:17	1 17:55	18:37			T1 Transf	1 18:47	
T1 Transf	5 18:27		T1 Transf	5 19:35	Transf	1 20:05			20:06	1 20:45	
4 19:46	4 20:25								1 21:26	1 22:05	
4 21:06	4 21:45								22:50	5 23:25	
4 22:30	4 23:05								4 00:10	3 00:40	
REC									REC		
R3			R3			R1			R2		

Efetivo

Efetivo

Efetivo

Efetivo

Padron Tabela: 105			Padron Tabela: 106			Padron Tabela: 107			Padron Tabela: 108		
Final	T.S.A.		Final	T.S.A.		Final	T.S.A.		Final	T.S.A.	
P2			P1			P1			P1		
4 05:20	4 06:02		1 05:30	T1 Transf	1 05:50	T1 Transf			1 06:09	T1 Transf	
5 06:45	T1 Transf		06:36	4 07:18	06:54	07:36			07:12	4 07:54	
07:48	08:30		5 08:00	REC	1 08:24	T1 Transf			4 08:36	09:18	
09:30	10:15			R1	1 09:45	5 10:30			REC		
11:00	11:45				5 11:15	5 12:00			R1		
12:30	13:15				5 12:45	5 13:30				P1	
14:00	4 14:45		14:29	15:14	5 14:15	1 15:00					
5 15:39	1 16:21		1 16:03	1 16:45	5 15:51	4 16:33				1 17:27	
T1 Transf	5 17:47		T1 Transf	1 18:07	5 17:15	17:57			18:17	18:59	
5 18:41	19:23		19:08	19:50	T1 Transf	5 19:11			REC		
1 20:46	1 21:25		REC		4 20:32	4 21:05					
1 22:06	5 22:45				4 21:46	4 22:25					
5 23:26	00:10				4 23:06	23:45					
REC					REC						
R1			R1			R1			R1		

Efetivo

Extra

Efetivo

Extra

OBS.: OS HORÁRIOS EM DESTAQUE SÃO PARA AS REFEIÇÕES.

1 - OS HORÁRIOS EM AZUL CUMPREM ITINERÁRIO PELA AV. GENERAL CARNEIRO.

2 - O HORÁRIO EM VERDE CUMPRE ITINERÁRIO VIA AV. AFONSO VERGUEIRO E ATENDE AO PONTO FINAL DA LINHA 77 - SANTA BÁRBARA

3 - O HORÁRIO EM AMARELO CUMPRE ITINERÁRIO VIA AV. GENERAL CARNEIRO E ATENDE AO PONTO FINAL DA LINHA 77 - SANTA BÁRBARA

4 - O HORÁRIO EM VERMELHO: CUMPRE ITINERÁRIO VIA AF. VERGUEIRO E REALIZA PONTO FINAL NO WANEL VILLE IV.

5 - O HORÁRIO EM CINZA: CUMPRE ITINERÁRIO VIA GAL. CARNEIRO REALIZA PONTO FINAL NO WANEL VILLE IV.



LINHA NOME: JÚLIO DE MESQUITA

EMPRESA:

LINHA Nº: 073

TIPO DE DIA: SÁBADO

TERMINAL: SANTO ANTONIO

PONTO: A

PLATAFORMA: P.1

P1	Padron Tabela: 201		Padron Tabela: 202		Padron Tabela: 203		Padron Tabela: 204		Padron Tabela: 205	
	Final	T.S.A.	Final	T.S.A.	Final	T.S.A.	Final	T.S.A.	Final	T.S.A.
	04:15	04:50	04:40	05:15	05:05	05:40				
	05:25	06:00	05:45	06:20	06:20	06:55	06:04	06:44		
4	06:36	07:16	06:52	07:32	07:40	08:20	07:24	08:04	07:08	07:48
5	07:56	08:36	08:12	08:52	09:20	10:00	09:04	09:44	08:48	09:28
	09:36	10:16	09:52	10:32	10:46	11:26	10:28	11:08	10:10	10:50
5	11:04	11:44	11:22	12:02	12:20	13:00	12:00	12:40	11:40	12:20
	12:40	13:20	13:00	13:40	13:40	14:20	13:20	14:00	REC	
4	14:20	15:00	14:40	15:20	15:20	16:00	15:00	15:40		
4	15:40	16:20	16:00	16:40	16:42	17:22	16:21	17:01		
4	17:03	17:43	17:24	18:04	18:06	18:46	17:45	18:25		
4	18:33	19:13	19:00	19:40	19:27	20:07	REC			
1	20:14	20:54	20:41	21:21	21:08	21:48				
4	21:35	22:15	22:02	22:42	22:29	23:09				
1	22:56	23:36	23:23	00:03	23:50	00:30				
REC			REC		REC					
R1			R1		R2		R1		R1	
	Efetivo		Efetivo		Efetivo		Efetivo		Efetivo	

OBS.: OS HORÁRIOS EM DESTAQUE SÃO PARA AS REFEIÇÕES.

OS HORÁRIOS EM AZUL CUMPRE ITINERÁRIO PELA AV. GAL. CARNEIRO.

2 - O HORÁRIO EM VERDE CUMPRE ITINERÁRIO VIA AV. AFONSO VERGUEIRO

E ATENDE AO PONTO FINAL DA LINHA 77 - SANTA BÁRBARA

4 - O HORÁRIO EM VERMELHO: CUMPRE ITINERÁRIO VIA AF. VERGUEIRO E REALIZA PONTO FINAL NO WANEL VILLE IV.

5 - O HORÁRIO EM CINZA: CUMPRE ITINERÁRIO VIA GAL. CARNEIRO REALIZA PONTO FINAL NO WANEL VILLE IV.



LINHA NOME: JÚLIO DE MESQUITA

EMPRESA:

LINHA Nº: 073

TIPO DE DIA: DOMINGOS E FERIADOS

TERMINAL: SANTO ANTONIO

PONTO: A

PLATAFORMA: P.1

Padron  
Tabela: 301

	Final		T.S.A.
P1			
	04:40	4	05:20
4	06:00	4	06:40
4	07:20	4	08:00
4	<b>09:00</b>	4	09:40
4	10:20	4	11:00
4	11:40	4	12:20
4	13:00	4	13:40
4	<b>14:40</b>	4	15:20
4	16:00	4	16:40
4	17:20	4	18:00
4	18:40	4	19:20
4	<b>20:20</b>	4	21:00
4	21:40	4	22:20
4	23:00	4	23:45
	REC		
R2			

Efetivo

Padron  
Tabela: 302

	Final		T.S.A.
P1			
1	05:20	1	06:00
1	06:40	1	07:20
1	08:00	1	08:40
1	<b>09:40</b>	1	10:20
1	11:00	1	11:40
1	12:20	1	13:00
1	13:40	1	14:20
1	<b>15:20</b>	1	16:00
1	16:40	1	17:20
1	18:00	1	18:40
1	19:20	1	20:00
1	<b>21:00</b>	1	21:40
1	22:20	5	23:00
4	23:40	2	00:30
	REC		
R1			

Efetivo

OBS.: OS HORÁRIOS EM DESTAQUE SÃO PARA AS REFEIÇÕES.

- 1 - OS HORÁRIOS EM AZUL CUMPRE ITINERÁRIO PELA AV. GAL. CARNEIRO.
- 2 - O HORÁRIO EM VERDE CUMPRE ITINERÁRIO VIA AV. AFONSO VERGUEIRO  
E ATENDE AO PONTO FINAL DA LINHA 77 - SANTA BÁRBARA
- 4 - O HORÁRIO EM VERMELHO: CUMPRE ITINERÁRIO VIA AF. VERGUEIRO E REALIZA PONTO FINAL NO WANEL VILLE IV.
- 5 - O HORÁRIO EM CINZA: CUMPRE ITINERÁRIO VIA GAL. CARNEIRO REALIZA PONTO FINAL NO WANEL VILLE IV.

Linha: JÚLIO DE MESQUITA		EMPRESA: SANTO ANTONIO		VIGENCIA EM:			
Nº: 073		TERMINAL: P.1					
Ponto: A		Plataf.: P.1					
SENTIDO DE IDA (C x B)		SENTIDO DE VOLTA (B x C)					
Nº	LOGRADOURO	QUILOMETRAGEM PARALEL.	TERRA	Nº	LOGRADOURO	QUILOMETRAGEM PARALEL.	TERRA
		PAVIMENT.				PAVIMENT.	
01	T.S.A. - PLATAFORMA P1 - PONTO "A"	0,234		01	R. LAURO JOSÉ FRANCISCO (PF DE FRENTE Nº 231)	0,070	
02	AV. LUIZ FERRAZ DE SAMPAIO JUNIOR	0,010		02	AV. LUIZ GONZAGA DO NASCIMENTO JUNIOR	0,058	
03	RAMO "B"	0,121		03	R. ANA HELENO DE OLIVEIRA	0,070	
04	R. FRANCISCO SCARPA	0,250		04	R. PROF. MARIA B. AUGUSTO KELLER	0,484	
05	AV. AFONSO VERGUEIRO	2,224		05	R. JOÃO ALBERTO PIVETTA	0,200	
06	R. CAP. BENTO MANOEL RIBEIRO	0,220		06	R. EDUARDO DONIZETTI UNRUH	0,238	
07	AV. GENERAL CARNEIRO	0,415		07	R. AUREO ARRUDA	0,308	
08	AV. AMÉRICO FIGUEIREDO	2,169		08	R. NILZA ZILAH SILVATTI VIANA	0,249	
09	AV. ELIAS MALUF	0,326		09	R. MARIA GERMANI	0,096	
10	R. ESTADO DE ISRAEL	0,145		10	R. EDUARDO DONIZETTI UNRUH	0,169	
11	ÁREA DE TRANSFERENCIA IPIRANGA - RAMO "C"	0,075		11	R. NARA LEÃO	0,744	
12	R. ESTADO DE ISRAEL	0,181		12	R. FRANCISCO RUIZ MIRANDA	0,193	
13	AV. AMÉRICO FIGUEIREDO	0,540		13	R. JOSÉ VIRGÍLIO DA SILVA	0,097	
14	R. CARMEN MIRANDA	0,106		14	AV. AMÉRICO FIGUEIREDO	1,307	
15	R. LAMARTINE BABO	0,554		15	ÁREA DE TRANSFERENCIA IPIRANGA - RAMO "D"	0,075	
16	R. EDUARDO DONIZETTI UNRUH	0,216		16	AV. AMÉRICO FIGUEIREDO	0,986	
17	R. MARIA GERMANI	0,096		17	AV. CECÍLIA MEIRELLES	0,153	
18	R. NILZA ZILAH SILVATTI VIANA	0,241		18	R. BENEDITO FERREIRA TELLES	1,125	
19	R. LAMARTINE BABO	0,046		19	R. JOAQUIM JOSÉ BATISTA FERREIRA	0,312	
20	R. SHALON ALVES DE ALMEIDA	0,112		20	AV. GENERAL CARNEIRO	0,730	
21	R. ORLANDO MAS	0,356		21	R. HUMBERTO DE CAMPOS	0,238	
22	R. PROF. MARIA B. AUGUSTO KELLER	0,842		22	AV. AFONSO VERGUEIRO	2,010	
23	R. LAURO JOSÉ FRANCISCO (PF DE FRENTE Nº 231)	0,070		23	R. PADRE LUIZ	0,365	
				24	BAIA DO MERCADO MUNICIPAL	0,066	
				25	R. FRANCISCO SCARPA	0,104	
				26	RAMO "B"	0,114	
				27	AV. LUIZ FERRAZ DE SAMPAIO JUNIOR	0,032	
				28	T.S.A. - PLATAFORMA P1 - PONTO "A"	0,129	
TOTAL PAVIMENT.		9,549	0,000	TOTAL PAVIMENT.		10,722	0,000
TOTAL NÃO PAVIMENT.		0,000	0,000	TOTAL NÃO PAVIMENT.		0,000	0,000
TOTAL KM		9,549	0,000	TOTAL KM		10,722	0,000
OBS.: ATENDIMENTO 01 - AZUL -				VISTO Dpto. TÉCNICO		VIGOROU ATÉ:	
BASE - VIA AV. AVENIDA AFONSO VERGUEIRO							

Handwritten signatures and initials in blue ink.






Linha: JULIO DE MESQUITA		EMPRESA:		VIGÊNCIA EM:					
Nº: 073		TERMINAL: SANTO ANTONIO							
PLATAF.: A		PONTO: P.1							
SENTIDO DE IDA (C x B)		SENTIDO DE VOLTA (B x C)							
Nº	LOGRADOURO	PAVIMENT.	QUILOMETRAGEM PARALEL.	TERRA	Nº	LOGRADOURO	PAVIMENT.	QUILOMETRAGEM PARALEL.	TERRA
01	T.S.A. - PLATAFORMA P1 - PONTO "A"	0,234							
02	AV. LUIZ FERRAZ DE SAMPAIO JUNIOR	0,010							
03	RAMO "B"	0,121							
04	R. FRANCISCO SCARPA	0,250							
05	AV. AFONSO VERGUEIRO	2,224							
06	R. CAP. BENTO MANOEL RIBEIRO	0,220							
07	AV. GAL. CARNEIRO	0,415							
08	AV. AMÉRICO FIGUEIREDO	2,169							
09	AV. ELIAS MALUF	0,326							
10	R. ESTADO DE ISRAEL	0,145							
11	ÁREA DE TRANSFERENCIA IPIRANGA - RAMO "C"	0,075							
12	R. ESTADO DE ISRAEL	0,181							
13	AV. AMÉRICO FIGUEIREDO	0,540							
14	R. CARMEN MIRANDA	0,106							
15	R. LAMARTINE BABO	0,554							
16	R. EDUARDO DONIZETTI UNRUH	0,216							
17	R. MARIA GERMANI	0,096							
18	R. NILZA ZILAH SILVATTI VIANA	0,241							
19	R. LAMARTINE BABO	0,046							
20	R. SHALON ALVES DE ALMEIDA	0,112							
21	R. ORLANDO MAS	0,356							
22	R. PROF. MARIA B. AUGUSTO KELLER	0,842							
23	R. LAURO J. FRANCISCO	0,140							
24	AV. LUIZ GONZAGA DO NASC. JUNIOR	0,670							
25	AV. AMÉRICO FIGUEIREDO	0,150							
26	R. NILZA NEVES ZULIANI	0,105							
27	R. ALMIR MUZA SOARES	0,219							
28	R. DÁRIA GALVÃO DA SILVA	0,425							
29	R. LUIZ FRANÇA	0,055							
30	R. ALBERTO NOGUEIRA PADILHA	0,464							
31	R. LUIS RICARDO GERMANO GUERRERO	0,161							
32	R. RAIMUNDO MENDES BATISTA (VILLÁGIO TORINO)	0,092							
33	R. WALTER LACAVA (VILLÁGIO TORINO)	0,162							
34	R. RAIMUNDO MENDES BATISTA (VILLÁGIO TORINO)	0,171							
35	R. ANTÔNIO DA SILVA PAULO (VILLÁGIO TORINO)	0,173							
36	R. RAIMUNDO MENDES BATISTA (VILLÁGIO TORINO)	0,258							
37	R. JACKSON G. DE CARVALHO GIL	0,892							
38	R. ALMIR MUZA SOARES	0,115							
39	R. JOSÉ LEITE DO CANTO JÚNIOR	0,291							
40	R. HERMES WALDEMARIM	0,327							
41	R. ALEXANDRE DIAS BATISTA	0,283							
42	AV. AMÉRICO FIGUEIREDO	0,238							
43	ESTRADA DO IPATINGA (ATE RETORNO)	0,542							
44	ESTRADA DO IPATINGA (ATE COND. LISBOA)	0,445							
		TOTAL PAVIMENT.	15,857	0,000	0,000	TOTAL PAVIMENT.	0,000	0,000	0,000
		TOTAL NÃO PAVIMENT.	-----	-----	-----	TOTAL NÃO PAVIMENT.	-----	-----	-----
		TOTAL KM	15,857	-----	-----	TOTAL KM	-----	-----	-----
		OBS.: ATENDIMENTO 02 - VERDE -		VISTO Dpto. TÉCNICO		VISTO Dpto. TÉCNICO		VIGOROU ATE:	
		CUMPRE ITINERARIO VIA AV. AFONSO VERGUEIRO E REALIZA PONTO FINAL NO ID. SANTA BARBARA.							

Handwritten marks: a blue checkmark and a blue signature.

Linha: JÚLIO DE MESQUITA		EMPRESA:		VIGÊNCIA EM:					
Nº: 073		TERMINAL: SANTO ANTONIO							
Plataf: A		PONTO: P.1							
SENTIDO DE IDA (C x B)		SENTIDO DE VOLTA (B x C)		QUILOMETRAGEM					
Nº	LOGRADOURO	PAVIMENT.	PARALEL.	TERRA	Nº	LOGRADOURO	PAVIMENT.	PARALEL.	TERRA
01	T.S.A. - PLATAFORMA P1 - PONTO "A"	0,226							
02	AV. LUIZ FERRAZ DE SAMPAIO JUNIOR	0,203							
03	R. DR. ALVARO SOARES	0,057							
04	R. SETE DE SETEMBRO	0,948							
05	PCA. NOVE DE JULHO	0,100							
06	AV. GENERAL CARNEIRO	1,820							
07	AV. AMÉRICO FIGUEIREDO	2,169							
08	AV. ELIAS MALUF	0,326							
09	R. ESTADO DE ISRAEL	0,145							
10	ÁREA DE TRANSFERENCIA IPIRANGA - RAMO "C"	0,075							
11	R. ESTADO DE ISRAEL	0,181							
12	AV. AMÉRICO FIGUEIREDO	0,540							
13	R. CARMEN MIRANDA	0,106							
14	R. LAMARTINE BABO	0,554							
15	R. EDUARDO DONIZETTI UNRUH	0,216							
16	R. MARIA GERMANI	0,096							
17	R. NILZA ZILAH SILVATTI VIANA	0,241							
18	R. LAMARTINE BABO	0,046							
19	R. SHALON ALVES DE ALMEIDA	0,112							
20	R. ORLANDO MAS	0,356							
21	R. PROF. MARIA B. AUGUSTO KELLER	0,842							
22	R. LAURO J. FRANCISCO	0,140							
23	AV. LUIZ GONZAGA DO NASC. JUNIOR	0,670							
24	AV. AMÉRICO FIGUEIREDO	0,150							
25	R. NILZA NEVES ZULIANI	0,105							
26	R. ALMIR MUZA SOARES	0,219							
27	R. DÁRIA GALVÃO DA SILVA	0,425							
28	R. LUIZ FRANÇA	0,055							
29	R. ALBERTO NOGUEIRA PADILHA	0,464							
30	R. LUIS RICARDO GERMANO GUERRERO	0,161							
31	R. RAIMUNDO MENDES BATISTA (VILLÁGIO TORINO)	0,092							
32	R. WALTER LACAVA (VILLÁGIO TORINO)	0,162							
33	R. RAIMUNDO MENDES BATISTA (VILLÁGIO TORINO)	0,171							
34	R. ANTONIO DA SILVA PAULO (VILLÁGIO TORINO)	0,173							
35	R. RAIMUNDO MENDES BATISTA (VILLÁGIO TORINO)	0,258							
36	R. JACKSON G. DE CARVALHO GIL	0,892							
37	R. ALMIR MUZA SOARES	0,115							
38	R. JOSÉ LEITE DO CANTO JÚNIOR	0,291							
39	R. HERMES WALDEMARIM	0,327							
40	R. ALEXANDRE DIAS BATISTA	0,283							
41	AV. AMÉRICO FIGUEIREDO	0,238							
42	ESTRADA DO IPATINGA (ATÉ RETORNO)	0,542							
43	ESTRADA DO IPATINGA (ATE COND. LISBOA)	0,445							
TOTAL PAVIMENT.		15,737	0,000	0,000	TOTAL PAVIMENT.		0,000	0,000	0,000
TOTAL NÃO PAVIMENT.					TOTAL NÃO PAVIMENT.				
TOTAL KM		15,737			TOTAL KM				



OBS.: ATENDIMENTO 03 - AMARELO -  
 CUMPRE ITINERARIO VIA AV. GENERAL CARNEIRO E REALIZA PONTO FINAL NO JD. SANTA BARBARA.

VISTO Dpto. TÉCNICO  
 VIGOROU ATÉ:

Linha: JÚLIO DE MESQUITA		EMPRESA: SANTO ANTONIO		VIGÊNCIA EM:	
Nº: 073		TERMINAL: P.1			
PONTO: A		PLATAF.: P.1			
SENTIDO DE IDA (C x B)		SENTIDO DE VOLTA (B x C)		QUILOMETRAGEM	
Nº	LOGRADOURO	Nº	LOGRADOURO	PAVIMENT.	PARALEL.
TERRA		TERRA		TERRA	
01	T.S.A. - PLATAFORMA P1 - PONTO "A"	01	R. ROQUE MOACIR MOMM (WANEL VILLE IV)	0,180	
02	AV. LUIZ FERRAZ DE SAMPAIO JUNIOR	02	R. NELSON JULIANO (WANEL VILLE IV)	0,428	
03	RAMO "B"	03	AV. LUIZ GONZAGA DO NASCIMENTO JUNIOR	0,295	
04	R. FRANCISCO SCARPA	04	R. ANA HELENO DE OLIVEIRA	0,070	
05	AV. AFONSO VERGUEIRO	05	R. PROF. MARIA B. AUGUSTO KELLER	0,484	
06	R. CAP. BENTO MANOEL RIBEIRO	06	R. JOÃO ALBERTO PIVETTA	0,200	
07	AV. GENERAL CARNEIRO	07	R. EDUARDO DONIZETTI UNRUH	0,238	
08	AV. AMÉRICO FIGUEIREDO	08	R. AUREO ARRUDA	0,308	
09	AV. ELIAS MALUF	09	R. NILZA ZILAH SILVATTI VIANA	0,249	
10	R. ESTADO DE ISRAEL	10	R. MARIA GERMANI	0,096	
11	ÁREA DE TRANSFERENCIA IPIRANGA - RAMO "C"	11	R. EDUARDO DONIZETTI UNRUH	0,169	
12	R. ESTADO DE ISRAEL	12	R. NARA LEÃO	0,744	
13	AV. AMÉRICO FIGUEIREDO	13	R. FRANCISCO RUIZ MIRANDA	0,193	
14	R. CARMEN MIRANDA	14	R. JOSÉ VIRGÍLIO DA SILVA	0,097	
15	R. LAMARTINE BABO	15	AV. AMÉRICO FIGUEIREDO	1,307	
16	R. EDUARDO DONIZETTI UNRUH	16	ÁREA DE TRANSFERENCIA IPIRANGA - RAMO "D"	0,075	
17	R. MARIA GERMANI	17	AV. AMÉRICO FIGUEIREDO	0,986	
18	R. NILZA ZILAH SILVATTI VIANA	18	AV. CECÍLIA MEIRELLES	0,153	
19	R. LAMARTINE BABO	19	R. BENEDITO FERREIRA TELLES	1,125	
20	R. SHALON ALVES DE ALMEIDA	20	R. JOAQUIM JOSE BATISTA FERREIRA	0,312	
21	R. ORLANDO MAS	21	AV. GENERAL CARNEIRO	0,730	
22	R. PROF. MARIA B. AUGUSTO KELLER	22	R. HUMBERTO DE CAMPOS	0,238	
23	R. CLEMENTINA DE JESUS	23	AV. AFONSO VERGUEIRO	2,010	
24	R. LEONARDINA GONCALVES MOBAIER	24	R. PADRE LUIZ	0,365	
25	R. NELSON JULIANO (WANEL VILLE IV)	25	BAIA DO MERCADO MUNICIPAL	0,066	
26	R. LUIZ MIGLIORINI (WANEL VILLE IV)	26	R. FRANCISCO SCARPA	0,104	
27	R. ANA PONCE MARTINS (WANEL VILLE IV)	27	RAMO "B"	0,114	
		28	AV. LUIZ FERRAZ DE SAMPAIO JUNIOR	0,032	
		29	T.S.A. - PLATAFORMA P1 - PONTO "A"	0,129	
TOTAL PAVIMENT.		TOTAL PAVIMENT.		11,497	0,000
TOTAL NÃO PAVIMENT.		TOTAL NÃO PAVIMENT.		0,000	0,000
TOTAL KM		TOTAL KM		11,497	0,000
OBS.: ATENDIMENTO 04 - VERMELHO -					
CUMPRE ITINERARIO VIA AV. AFONSO VERGUEIRO E REALIZA PONTO FINAL NO WANEL VILLE IV.					
				VISTO Dpto. TÉCNICO	
				VIGOROU ATÉ:	

A  
R



Linha: JULIO DE MESQUITA		Terminal: SANTO ANTONIO		Empresa:		Vigência EM:	
Nº: 073		Plataf: A		Ponto: P.1			
SENTIDO DE IDA (C x B)		SENTIDO DE VOLTA (B x C)					
Nº	LOGRADOURO	Nº	LOGRADOURO	PAVIMENT.	PAVIMENT.	QUILOMETRAGEM	TERRA
						PARALEL.	
01	T.S.A. - PLATAFORMA P1 - PONTO "A"	01	R. ROQUE MOACIR MOMM (WANEL VILLE IV)	0,226	0,180		
02	AV. LUIZ FERRAZ DE SAMPAIO JUNIOR	02	R. NELSON JULIANO (WANEL VILLE IV)	0,203	0,428		
03	R. DR. ALVARO SOARES	03	AV. LUIZ GONZAGA DO NASCIMENTO JUNIOR	0,057	0,295		
04	R. SETE DE SETEMBRO	04	R. ANA HELENO DE OLIVEIRA	0,948	0,070		
05	PCA. NOVE DE JULHO	05	R. PROFª. MARIA B. AUGUSTO KELLER	0,100	0,484		
06	AV. GENERAL CARNEIRO	06	R. JOAO ALBERTO PIVETTA	1,820	0,200		
07	AV. AMÉRICO FIGUEIREDO	07	R. EDUARDO DONIZETTI UNRUH	2,169	0,238		
08	AV. ELIAS MALUF	08	R. AUREO ARRUDA	0,326	0,308		
09	R. ESTADO DE ISRAEL	09	R. NILZA ZILAH SILVATTI VIANA	0,145	0,249		
10	ÁREA DE TRANSFERENCIA IPIRANGA - RAMO "C"	10	R. MARIA GERMANI	0,075	0,096		
11	R. ESTADO DE ISRAEL	11	R. EDUARDO DONIZETTI UNRUH	0,181	0,169		
12	AV. AMÉRICO FIGUEIREDO	12	R. NARA LEÃO	0,540	0,744		
13	R. CARMEN MIRANDA	13	R. FRANCISCO RUIZ MIRANDA	0,106	0,193		
14	R. LAMARTINE BABO	14	R. JOSÉ VIRGÍLIO DA SILVA	0,554	0,097		
15	R. EDUARDO DONIZETTI UNRUH	15	AV. AMÉRICO FIGUEIREDO	0,216	1,307		
16	R. MARIA GERMANI	16	ÁREA DE TRANSFERENCIA IPIRANGA - RAMO "D"	0,096	0,075		
17	R. NILZA ZILAH SILVATTI VIANA	17	AV. AMÉRICO FIGUEIREDO	0,241	0,986		
18	R. LAMARTINE BABO	18	AV. CECÍLIA MEIRELLES	0,046	0,153		
19	R. SHALON ALVES DE ALMEIDA	19	R. BENEDITO FERREIRA TELLES	0,112	1,125		
20	R. ORLANDO MAS	20	R. JOAQUIM JOSÉ BATISTA FERREIRA	0,356	0,312		
21	R. PROFª. MARIA B. AUGUSTO KELLER	21	AV. GENERAL CARNEIRO	0,842	1,940		
22	R. LEONDIRA GONCALVES MOBAIER	22	PCA. NOVE DE JULHO	0,025	0,070		
24	R. NELSON JULIANO (WANEL VILLE IV)	24	R. CESÁRIO MOTTA	0,304	0,348		
25	R. LUIZ MIGLIORINI (WANEL VILLE IV)	25	AV. MOREIRA CESAR	0,134	0,574		
26	R. ANA PONCE MARTINS (WANEL VILLE IV)	26	PCA. CARLOS DE CAMPOS	0,084	0,058		
		26	R. MIRANDA AZEVEDO		0,330		
		27	R. MANOEL JOSÉ DA FONSECA		0,140		
		28	R. PADRE LUIZ		0,050		
		29	BAIA DO MERCADO MUNICIPAL		0,067		
		30	R. FRANCISCO SCARPA		0,103		
		31	RAMO "B"		0,113		
		32	AV. LUIZ FERRAZ DE SAMPAIO JUNIOR		0,031		
		33	T.S.A. - PLATAFORMA P1 - PONTO "A"		0,129		
TOTAL PAVIMENT.		TOTAL PAVIMENT.		9,906	11,662	0,000	0,000
TOTAL NÃO PAVIMENT.		TOTAL NÃO PAVIMENT.		-----	-----	0,000	-----
TOTAL KM		TOTAL KM		9,906	11,662	-----	-----
				VISTO Dpto. TÉCNICO		VIGOROU ATE:	

OBS.: ATENDIMENTO 05 - CINZA - CUMPRE ITINERARIO VIA AV. GAL. CARNEIRO E REALIZA PONTO FINAL NO WANEL VILLE IV.



# URBES

## TRÂNSITO E TRANSPORTES

VIGÊNCIA EM:
/ /

LINHA NOME: SANTA BARBARA

EMPRESA:

LINHA Nº: 077

TIPO DE DIA: SEGUNDA A SEXTA-FEIRA

TERMINAL: SANTO ANTONIO

PONTO: A

PLATAFORMA: P.1

Padron Tabela: 101			Padron Tabela: 102			Padron Tabela: 103			Padron Tabela: 104			Padron Tabela: 105			Padron Tabela: 106					
Final	T.S.A.		Final	T.S.A.		Final	T.S.A.		Final	T.S.A.		Final	T.S.A.		Final	T.S.A.				
P1			P1			P1			P1			P1			P1					
1	05:23	T2 Transf		04:10	04:56					04:26	05:12		04:42	05:28						
1	06:35	T2 Transf	1	05:32	1	06:18	1	05:41	T2 Transf	05:50	06:36	1	06:08	1	06:56					
1	07:50	T2 Transf	3	07:00	3	07:55	1	06:55	T2 Transf	07:18	08:13	1	07:36	1	08:31	1	07:09	T2 Transf		
1	<b>09:40</b>	10:36	1	<b>09:10</b>	10:06	1	08:13	REC		<b>09:30</b>	1	10:21	<b>10:00</b>	1	10:51	1	08:38	09:36		
	11:25	1	12:21	1	12:40	13:36	P1			11:10	12:06	1	11:40	12:36	1	<b>10:45</b>	11:36			
1	13:10	14:06	1	<b>14:40</b>	15:36	14:25	3	15:21		12:55	1	13:51	13:25	1	14:21	1	12:25	1	13:21	
	<b>15:22</b>	1	16:18	1	16:34	1	17:30	3	16:22	17:18	3	16:46	17:42	1	<b>15:34</b>	1	16:30	1	14:10	15:06
1	17:10	18:06	1	18:22	19:18	18:10	1	19:06		18:34	1	19:30	1	19:10	20:06	1	17:58	1	17:06	18:54
	18:58	1	19:54	REC		REC				<b>20:34</b>	21:18	1	<b>21:14</b>	21:58		<b>20:14</b>	1	20:58		
	<b>20:54</b>	1	21:38							5	22:17	1	22:58	22:54	1	23:38	1	21:54	22:38	
	22:34	23:18								REC			REC				23:34	00:18		
	REC												REC				REC			
R1			R1			R1			R1			R1			R1					
	Efetivo			Efetivo			Extra			Efetivo			Efetivo			Efetivo				

Padron Tabela: 107			Padron Tabela: 108			Padron Tabela: 109			Padron Tabela: 110			Padron Tabela: 111			
Final	T.S.A.		Final	T.S.A.		Final	T.S.A.		Final	T.S.A.		Final	T.S.A.		
P1			P1			P1			P1			P1			
1	05:00	05:44	1	06:16	T1 Transf	1	05:14	1	06:00	4	05:59	Transf	6	06:13	Transf
	06:26	1	07:18	1	07:27	T2 Transf	06:42	07:37							
	08:00	08:57	08:55	1	09:51	08:23	1	09:21							
1	<b>10:15</b>	11:06	R1	REC		<b>10:30</b>	1	11:21							
	11:55	1	12:51			12:10	1	13:06							
1	13:40	14:36	P1			13:55	1	14:51							
	<b>15:46</b>	1	16:42	1	15:10	2	16:06	1	<b>15:58</b>	1	16:54				
1	17:34	18:30	2	16:58	1	17:54	17:46	1	18:42						
1	<b>19:54</b>	20:44	1	18:46	19:42	19:32	1	20:25							
	21:34	1	22:18	REC		REC									
	23:14	23:58													
	REC														
R1			R1			R1			R2						
	Efetivo			Extra			Efetivo		Reaproveitamento			Reaproveitamento			

OS HORÁRIOS EM DESTAQUE SÃO PARA REFEIÇÕES.

O HORÁRIO EM BRANCO CUMPRE ITINERÁRIO VIA AV. GENERAL CARNEIRO.

1 - OS HORÁRIOS EM AZUL CUMPRE ITINERÁRIO VIA AV. GENERAL OSÓRIO.

2 - OS HORÁRIOS EM VERDE CUMPRE ITINERÁRIO VIA AV. GENERAL CARNEIRO E FAZ PONTO FINAL NO VIVENDAS DO LAGO.

3 - OS HORÁRIOS EM AMARELO CUMPRE ITINERÁRIO VIA AV. GENERAL OSÓRIO E FAZ PONTO FINAL NO VIVENDAS DO LAGO.

4 - O HORÁRIO EM VERMELHO CUMPRE ITINERÁRIO VIA AV. GENERAL OSÓRIO E DESEMBARCA P6 - PONTO "R"

5 - O HORÁRIO EM CINZA CUMPRE ITINERÁRIO VIA AV. GENERAL CARNEIRO / AV. AFONSO VERGUEIRO

6 - O HORÁRIO EM ROXO INICIA NO COND. VIVENDAS DO LAGO E CUMPRE ITINERÁRIO VIA AV. GENERAL OSÓRIO E DESEMBARCA P1 - PONTO "D"

Tabela 104 - TARDE NÃO POSSUI POSICIONAMENTO POIS INICIA NA LINHA 48 - APARECIDINHA / VIA CASTELINHO (Tabela 110)

Tabela 110 - REAPROVEITAMENTO DO CARRO DA LINHA 52 - CIDADE UNIVERSITÁRIA (Tabela 103)

Tabela 111 - REAPROVEITAMENTO DO CARRO DA LINHA 66 - IPATINGA (Tabela 103)

# URBES

## TRÂNSITO E TRANSPORTES

VIGÊNCIA EM:

/ /
-----

LINHA NOME: SANTA BÁRBARA

EMPRESA:

LINHA Nº: 077

TIPO DE DIA: SÁBADO

TERMINAL: SANTO ANTONIO

PONTO: A

PLATAFORMA: P.1

Convencional			Padron			Padron			Padron			Padron		
Tabela: 201			Tabela: 202			Tabela: 203			Tabela: 204			Tabela: 205		
Final	T.S.A.		Final	T.S.A.		Final	T.S.A.		Final	T.S.A.		Final	T.S.A.	
P1	04:30	T1 Transf	P1	04:50	1 05:40	P1	04:35		P1	05:59		P1	06:49	
			1	06:22	1 07:12	2	06:03	1	05:36	2 06:26			07:31	08:21
			1	07:54	1 08:44	3	06:45	3	07:08	1 07:58			09:23	10:13
			1	<b>09:46</b>	1 10:36		08:17	1	<b>09:00</b>	1 09:50			10:55	11:45
			1	11:18	1 12:08		10:59	1	10:32	1 11:22			12:27	13:20
			1	12:50	1 13:40		11:41	1	12:04	2 12:54			REC	
			1	<b>14:42</b>	1 15:24		<b>13:33</b>	3	<b>14:01</b>	1 14:43				
				16:06	1 16:48	1	15:10	1	15:38	1 16:20				
			1	17:30	1 18:12	3	16:34	3	17:02	1 17:44				
			1	18:54	1 19:36	1	17:58	1	18:26	1 19:08				
				<b>20:38</b>	1 21:20	1	19:36	1	REC					
				22:02	1 22:44	1	<b>21:20</b>	1						
				23:26	1 00:08	1	22:44	1						
				REC			REC							
			R1			R1			R1			R1		
			Reaproveitamento		Efetivo		Efetivo		Efetivo		Efetivo		Efetivo	

OS HORÁRIOS EM DESTAQUE SÃO PARA REFEIÇÕES.

O HORÁRIO EM BRANCO CUMPRE ITINERÁRIO VIA AV. GENERAL CARNEIRO.

1 - OS HORÁRIOS EM AZUL CUMPRE ITINERÁRIO VIA AV. GENERAL OSÓRIO.

2 - OS HORÁRIOS EM VERDE CUMPRE ITINERÁRIO VIA AV. GENERAL CARNEIRO E FAZ PONTO FINAL NO VIVENDAS DO LAGO

3 - OS HORÁRIOS EM AMARELO CUMPRE ITINERÁRIO VIA AV. GENERAL OSÓRIO E FAZ PONTO FINAL NO VIVENDAS DO LAGC

Tabela 201 - APÓS CUMPRIR O HORÁRIO PROGRAMADO O CARRO TRANSFERE PARA A L. 07 - INDUSTRIAL/ VILA RICA. (Tabela

# URBES

## TRÂNSITO E TRANSPORTES

VIGÊNCIA EM:

/ /

LINHA NOME: SANTA BARBARA

EMPRESA:

LINHA Nº: 077

TIPO DE DIA: DOMINGOS E FERIADOS

TERMINAL: SANTO ANTONIO

PONTO: A

PLATAFORMA: P.1

		Padron	
		Tabela: 301	
	Final		T.S.A.
P1			
	04:40	1	05:22
1	06:04		06:46
	07:28	1	08:10
1	<b>09:12</b>		09:54
	10:36	3	11:18
3	12:00		12:42
	<b>13:44</b>	1	14:26
1	15:08		15:50
	16:32	1	17:14
1	17:56	2	18:38
2	19:20	1	20:02
1	<b>21:04</b>	3	21:46
3	22:28	1	23:10
	REC		
R1			

Efetivo

		Padron	
		Tabela: 302	
	Final		T.S.A.
P1			
1	05:22		06:04
	06:46	3	07:28
3	08:10		08:52
	<b>09:54</b>	1	10:36
1	11:18		12:00
	12:42	3	13:24
3	<b>14:26</b>	2	15:08
	15:50	1	16:32
1	17:14		17:56
	18:38	1	19:20
1	<b>20:22</b>		21:04
	21:46	2	22:28
2	23:10		REC
R1			

Efetivo

OS HORÁRIOS EM DESTAQUE SÃO PARA REFEIÇÕES.

O HORÁRIO EM BRANCO CUMPRE ITINERÁRIO VIA AV. GENERAL CARNEIRO.

1 - OS HORÁRIOS EM AZUL CUMPRE ITINERÁRIO VIA AV. GENERAL OSÓRIO.

2 - OS HORÁRIOS EM VERDE CUMPRE ITINERÁRIO VIA AV. GENERAL CARNEIRO E FAZ PONTO FINAL NO VIVENDAS DO LAGC

3 - OS HORÁRIOS EM AMARELO CUMPRE ITINERÁRIO VIA AV. GENERAL OSÓRIO E FAZ PONTO FINAL NO VIVENDAS DO LAGC















Linha: SANTA BARBARA		EMPRESA:		VIGÊNCIA EM:	
Nº: 077		SANTO ANTONIO			
PONTO: A		TERMINAL: P.1			
SENTIDO DE IDA (C x B)		SENTIDO DE VOLTA (B x C)			
LOGRADOURO		LOGRADOURO			
Nº	PAVIMENT.	QUILOMETRAGEM		PAVIMENT.	TERRA
		PARALEL.	TERRA		
01			ESTRADA DO IPATINGA (ENTRE COND. COIMBRA E LISBOA)	0,359	
02			R. THALES DE TATE	0,179	
03			ALÇA DE ACESSO A AV. AMÉRICO FIGUEIREDO	0,041	
04			AV. AMÉRICO FIGUEIREDO	0,070	
05			R. ALEXANDRE DIAS BATISTA	0,051	
06			R. MANOELA FERREIRA DE ASSIS	0,096	
07			R. FRANCISCO CORDEIRO DE CAMPOS PRIMO	0,181	
08			R. HERMES WALDEMARIM	0,327	
09			R. JOSÉ LEITE DO CANTO JÚNIOR	0,291	
10			R. ALMIR MUZA SOARES	0,115	
11			R. JACKSON G. DE CARVALHO GIL	0,660	
12			R. ORLANDO GALEGO SANCHES	0,053	
13			R. ORELIO SABADIN	0,232	
14			R. LUIS RICARDO GERMANO GUERRERO	0,055	
15			R. RAIMUNDO MENDES BATISTA (VILLÁGIO TORINO)	0,258	
16			R. ANTONIO DA SILVA PAULO (VILLÁGIO TORINO)	0,173	
17			R. RAIMUNDO MENDES BATISTA (VILLÁGIO TORINO)	0,121	
18			R. ARMANDO CARMO MANFREDI (VILLÁGIO TORINO)	0,162	
19			R. RAIMUNDO MENDES BATISTA (VILLÁGIO TORINO)	0,142	
20			R. LUIS RICARDO GERMANO GUERRERO	0,161	
21			R. ALBERTO NOGUEIRA PADILHA	0,675	
22			R. MÁRCIO F. DA ROCHA	0,044	
23			R. DÁRIA GALVÃO DA SILVA	0,307	
24			AV. AMÉRICO FIGUEIREDO	2,025	
25			ÁREA DE TRANSFERÊNCIA IPIRANGA - RAMO "D"	0,075	
26			AV. AMÉRICO FIGUEIREDO	0,354	
27			AV. ELIAS MALUF	1,030	
28			AV. PAULO EMANUEL DE ALMEIDA	1,730	
29			AV. ADÃO PEREIRA DE CAMARGO	0,250	
30			R. JOSÉ ANGELO FAZANO	0,030	
31			AV. ADÃO PEREIRA DE CAMARGO	0,878	
32			AV. GENERAL OSÓRIO	3,122	
33			R. PADRE LUIZ	0,365	
34			BAIA DO MERCADO MUNICIPAL	0,066	
35			R. FRANCISCO SCARPA	0,330	
36			AV. DR. AFONSO VERGUEIRO	0,130	
37			T.S.A. - PLATAFORMA P6 - PONTO "R"	0,087	
TOTAL PAVIMENT.		0,000		15,225	0,000
TOTAL NÃO PAVIMENT.					0,000
TOTAL KM		0,000		15,225	
TOTAL PAVIMENT.		TOTAL PAVIMENT.		0,000	
TOTAL NÃO PAVIMENT.		TOTAL NÃO PAVIMENT.		0,000	
TOTAL KM		TOTAL KM			

OBS.: ATENDIMENTO 04 - VERMELHO  
VIA GENERAL OSÓRIO - DESEMBARQUE P6 - PONTO "R"



Linha: SANTA BARBARA		EMPRESA: SANTO ANTONIO		VIGÊNCIA EM:	
Nº: 077		TERMINAL: PLATAF.: A			
Ponto: P.1		SENTIDO DE VOLTA (B x C)			
SENTIDO DE IDA (C x B)		LOGRADOURO		QUILOMETRAGEM PARALEL.	
Nº	PAVIMENT.	QUILOMETRAGEM PARALEL.	TERRA	PAVIMENT.	QUILOMETRAGEM PARALEL.
01				0,359	
02				0,179	
03				0,041	
04				0,070	
05				0,051	
06				0,096	
07				0,181	
08				0,327	
09				0,291	
10				0,115	
11				0,660	
12				0,053	
13				0,232	
14				0,055	
15				0,258	
16				0,173	
17				0,121	
18				0,162	
19				0,142	
20				0,161	
21				0,675	
22				0,044	
23				0,307	
24				2,025	
25				0,075	
26				0,986	
27				0,153	
28				1,125	
29				0,312	
30				0,730	
31				0,238	
32				2,010	
33				0,365	
34				0,066	
35				0,104	
36				0,114	
37				0,032	
38				0,129	
	TOTAL PAVIMENT.	0,000	0,000	13,217	0,000
	TOTAL NÃO PAVIMENT.	0,000	0,000	0,000	0,000
	TOTAL KM	0,000	0,000	13,217	0,000
OBS.: ATENDIMENTO 05 - CINZA - VIA GENERAL CARNEIRO / AFONSO VERGUEIRO					
VISTO Dpto. TÉCNICO				VIGOROU ATE:	

Handwritten marks and signatures at the bottom right of the page.



# URBES

## TRÂNSITO E TRANSPORTES

VIGÊNCIA EM:
/ /

LINHA NOME: SABIÁ

--

EMPRESA:

LINHA Nº: 078

TIPO DE DIA: SEGUNDA A SEXTA-FEIRA

TERMINAL: SÃO PAULO

PONTO: J

PLATAFORMA: P.3

Convencional

Tabela: 101

	Final	T.S.P.
P1		
2	05:00	05:30
	06:00	06:30
	07:00	07:30
	<b>08:05</b>	08:35
	09:05	09:35
	10:05	10:35
	11:05	11:35
	12:05	12:35
	13:05	13:35
	<b>14:20</b>	14:50
	15:20	15:50
	16:20	16:50
1	17:20	17:50
1	18:20	18:50
	REC	
R1		

Efetivo

Padron

Tabela: 102

	Final	T.S.P.
		17:20
	17:50	18:20
	<b>19:10</b>	19:40
	20:20	20:50
	21:20	21:50
	22:20	22:50
	23:20	23:50
	REC	
R1		

Reaproveitamento

OBS.: OS HORÁRIOS EM DESTAQUE SÃO PARA AS REFEIÇÕES.

1 - OS HORÁRIOS EM AZUL CUMPREM ATENDIMENTO A PEDREIRA SÃO DOMINGOS.

2 - O HORÁRIO EM VERDE INICIA VIAGEM NA R. FREI ADILSON DE OLIVEIRA MACHADO PRÓXIMO AO Nº 25.

**Tabela 102** - ESTE CARRO É REAPROVEITADO NA LINHA 49 - ASTÚRIAS (**Tabela 104**).

NÃO POSSUI POSICIONAMENTO POIS TRANSFERE DA LINHA 01 - SANDRA (**Tabela 102**).

J

# URBES

## TRÂNSITO E TRANSPORTES

LINHA NOME: SABIÁ

LINHA Nº: 078

PONTO: J

TIPO DE DIA: SÁBADOS

PLATAFORMA: P.3

Convencional

Tabela: 201

	Final	T.S.P.
P1		
2	05:00	05:30
	06:00	06:30
	07:00	07:30
	<b>08:20</b>	08:50
	09:20	09:50
	10:20	10:50
	11:20	11:50
	12:20	12:50
	13:20	13:50
	<b>14:40</b>	15:10
	15:40	16:10
	16:40	17:10
	17:40	18:10
	18:40	19:10
	19:40	20:10
	<b>21:00</b>	21:30
	22:00	22:30
	23:10	23:40
	REC	
R1		

Efetivo

VIGÊNCIA EM:	
/	/


EMPRESA:

TERMINAL: SÃO PAULO

OBS.: OS HORÁRIOS EM DESTAQUE SÃO PARA AS REFEIÇÕES.

2 - O HORÁRIO EM VERDE INICIA VIAGEM NA R. FREI ADILSON DE OLIVEIRA MACHADO PRÓXIMO AO Nº 25

J





# URBES

## TRÂNSITO E TRANSPORTES

VIGÊNCIA EM:	
/	/

LINHA NOME: SABIÁ

LINHA Nº: 078

PONTO: J

TIPO DE DIA: DOMINGOS E FERIADOS

PLATAFORMA: P.3

EMPRESA:

TERMINAL: SÃO PAULO

Convencional  
Tabela: 301

	Final	T.S.P.
P1		
2	05:00	05:30
	06:00	06:30
	07:00	07:30
	<b>08:20</b>	08:50
	09:20	09:50
	10:20	10:50
	11:20	11:50
	12:20	12:50
	13:20	13:50
	<b>14:40</b>	15:10
	15:40	16:10
	16:40	17:10
	17:40	18:10
	18:40	19:10
	19:40	20:10
	<b>21:00</b>	21:30
	22:00	22:30
	23:10	23:40
	REC	
R1		

Efetivo

OBS.: OS HORÁRIOS EM DESTAQUE SÃO PARA AS REFEIÇÕES.

2 - O HORÁRIO EM VERDE INICIA VIAGEM NA R. FREI ADILSON DE OLIVEIRA MACHADO PRÓXIMO AO Nº 25

SENTIDO DE IDA ( C x B )		SENTIDO DE VOLTA ( B x C )		VIGÊNCIA EM:	
Nº	LOGRADOURO	Nº	LOGRADOURO	QUILOMETRAGEM PARALEL.	TERRA
01	T.S.P. - PLATAFORMA P3 - PONTO "j"	01	R. JOSÉ CIANDRINI	0,109	0,042
02	R. LEOPOLDO MACHADO	02	R. ANDRÉ DOS SANTOS	0,126	0,052
03	R. CEL. CAVALHEIROS	03	R. DIONISIO BUENO SAMPAIO	0,040	0,280
04	AV. DOM AGUIRRE	04	R. ANTONIO GAZOLLA	0,650	0,328
05	PONTE DE PINHEIROS	05	MARGINAL ROD. RAPOSO TAVARES	0,045	0,991
06	R. PADRE L. DE MORAES	06	ROTÁTORIA DA R. NOG. PADILHA	0,248	1,073
07	R. CAMPOS SALLES	07	MARGINAL ROD. RAPOSO TAVARES	1,305	0,498
08	R. VENEZUELA	08	R. VICTOR ALVES DE DEUS	1,343	0,160
09	ALÇA DE ACESSO A MARGINAL DA ROD. RAPOSO TAVARES	09	MARGINAL ROD. RAPOSO TAVARES	0,222	0,282
10	MARGINAL ROD. RAPOSO TAVARES	10	R. BOLÍVIA	0,342	0,163
11	R. FREI ADILSON DE OLIVEIRA MACHADO	11	R. PASCHOAL TÚLIO	0,391	0,080
12	R. SIDNEU ANTONIO URBAN	12	R. PANAMA	0,180	0,532
13	R. ANDRÉ DOS SANTOS	13	AV. PARAGUAI	0,072	0,069
14	R. DIONISIO BUENO SAMPAIO	14	R. MARQUÊS DE ITU	0,280	0,430
15	R. "05"	15	R. CAMPOS SALLES	0,052	0,400
16	R. ANÍSIO DE ALMEIDA	16	R. AGUSTO DE ASSIS	0,191	0,288
17	R. JOSÉ CIANDRINI	17	R. DR. MOREIRA SALLES	0,208	0,640
		18	R. CAMPOS SALLES		0,052
		19	R. NEWTON PRADO		0,385
		20	R. DR. RUI BARBOSA		0,242
		21	R. CONSTANTINO SENGER		0,166
		22	AV. SÃO PAULO		0,383
		23	R. XV DE NOVENBRO		0,082
		24	R. SOUZA PEREIRA		0,176
		25	R. MONS. JOÃO SOARES		0,088
		26	R. XV DE NOVENBRO		0,058
		27	R. RODRIGUES PACHECO		0,256
		28	R. CEL. CAVALHEIROS		0,128
		29	AV. DOM AGUIRRE		0,275
				0,153	
TOTAL PAVIMENT.		TOTAL PAVIMENT.		8,398	0,000
TOTAL NÃO PAVIMENT.		TOTAL NÃO PAVIMENT.		0,153	0,000
TOTAL KM		TOTAL KM		8,751	0,000
OBS.:		VISTO Dpto. TECNICO			VIGOROU ATE:
BASE DA LINHA					

Handwritten signature or initials in blue ink.







# URBES

## TRÂNSITO E TRANSPORTES



VIGÊNCIA EM:	
/	/

LINHA NOME: JOÃO ROMÃO

EMPRESA:

LINHA Nº: 78/1

TIPO DE DIA: SEGUNDA A SEXTA-FEIRA

TERMINAL: SÃO PAULO

PONTO: J

PLATAFORMA: P.3

### Micronibus

Tabela: 101

	Final	T.S.P.	
P1			
2	05:30	06:05	
	06:25	07:00	
	07:20	08:00	
	<b>08:40</b>	09:20	
	09:40	10:20	
	10:40	11:20	
	11:40	12:20	
	12:40	13:20	
	13:40	14:20	
	<b>15:00</b>	15:40	
	16:00	16:40	
	17:00	17:40	
	3	18:00	18:45
		19:05	19:40
<b>20:20</b>		21:00	
21:20		22:00	
22:20		23:00	
REC			
R1			

Efetivo

OBS.: OS HORÁRIOS EM DESTAQUE SÃO PARA AS REFEIÇÕES.

2 - O HORÁRIO EM AMARELO INICIA VIAGEM NA R. FREI ADILSON DE OLIVEIRA MACHADO E CUMPRE ATENDIMENTO AO SPA MED CAMPUS, SABIÁ E JOÃO ROMÃO.

3 - O HORÁRIO EM VERDE ATENDE SPA MED CAMPUS.

- CARRO SEM RAMPA

# URBES

## TRÂNSITO E TRANSPORTES

LINHA NOME: JOÃO ROMÃO

LINHA Nº: 78/1

PONTO: J

TIPO DE DIA: SÁBADOS

PLATAFORMA: P.3

VIGÊNCIA EM:
/ /

EMPRESA:

TERMINAL: SÃO PAULO

Micronibus		
Tabela: 201		
	Final	T.S.P.
P1		
1	05:30	06:00
	06:30	07:00
	07:30	08:00
	<b>08:50</b>	09:20
	09:50	10:20
	10:50	11:20
	11:50	12:20
	12:50	13:20
	13:50	14:20
	<b>15:10</b>	15:40
	16:10	16:40
	17:10	17:40
	18:10	18:40
	19:10	19:40
	<b>20:30</b>	21:00
	21:30	22:00
	22:30	23:00
	REC	
R1		

Efetivo

OBS.: OS HORÁRIOS EM DESTAQUE SÃO PARA AS REFEIÇÕES.

1 - O HORÁRIO EM AZUL INICIA VIAGEM NA R. FREI ADILSON DE OLIVEIRA MACHADO PRÓXIMO AO Nº 25 E CUMPREM ATENDIMENTO AO SABIÁ E JOÃO ROMÃO.

 - CARRO SEM RAMPA

↓ k

# URBES

## TRÂNSITO E TRANSPORTES

VIGÊNCIA EM:	
/	/

LINHA NOME: JOÃO ROMÃO

EMPRESA:

LINHA Nº: 78/1

TIPO DE DIA: DOMINGOS E FERIADOS

TERMINAL: SÃO PAULO

PONTO: J

PLATAFORMA: P.3

Micronibus		
Tabela: 301		
	Final	T.S.P.
P1		
1	05:30	06:00
	06:30	07:00
	07:30	08:00
	<b>08:50</b>	09:20
	09:50	10:20
	10:50	11:20
	11:50	12:20
	12:50	13:20
	13:50	14:20
	<b>15:10</b>	15:40
	16:10	16:40
	17:10	17:40
	18:10	18:40
	19:10	19:40
	<b>20:30</b>	21:00
	21:30	22:00
	22:30	23:00
	REC	
R1		

Efetivo

OBS.: OS HORÁRIOS EM DESTAQUE SÃO PARA AS REFEIÇÕES.

1 - O HORÁRIO EM AZUL INICIA VIAGEM NA R. FREI ADILSON DE OLIVEIRA MACHADO PRÓXIMO AO Nº 25 E CUMPREM ATENDIMENTO AO SABIÁ E JOÃO ROMÃO.

  - CARRO SEM RAMPA

*[Handwritten signatures]*







Linha: JOÃO ROMÃO		Terminal: SÃO PAULO		Empresa:		Vigência em:	
Nº: 78/1		Plataf.: J		Paviment.:		Quilometragem:	
Ponto: J		Terra:		Sentido de Volta (B x C)		Terra:	
Sentido de Ida (C x B)		Paralel.:		Nº		Paralel.:	
LOGRADOURO		Paviment.:		Sentido de Volta (B x C)		Paviment.:	
LOGRADOURO		Terra:		LOGRADOURO		Terra:	
01	R. FREI ADILSON DE OLIVEIRA MACHADO	0,391				0,391	
02	R. SIDNEU ANTONIO URBAN	0,180				0,180	
03	R. ANDRÉ DOS SANTOS	0,072				0,072	
04	R. DIONISIO BUENO SAMPAIO	0,280				0,280	
05	R. ANTONIO GAZOLLA	0,328				0,328	
06	MARGINAL ROD. RAPOSO TAVARES	0,245				0,245	
07	R. JOSÉ RODRIGUES DEL PINO	0,092				0,092	
08	R. ADELINO SCARPA	0,138				0,138	
09	R. PEDRO BUENO SAMAPIO	0,318				0,318	
10	R. ODORICO RODRIGUES OLIVEIRA	0,043				0,043	
11	R. JOSÉ RODRIGUES DEL PINO	0,431				0,431	
12	MARGINAL ROD. RAPOSO TAVARES	0,831				0,831	
13	ESTRADA DO CELESTE (ATÉ CONDOMÍNIO SUNLAKE)	0,474				0,474	
14	ESTRADA DO CELESTE (DO COND. SUNLAKE ATÉ A ROTA	0,486				0,486	
15	MARGINAL ROD. RAPOSO TAVARES	0,831				0,831	
16	ROTÁTORIA DA R. NOG. PADILHA	1,073				1,073	
17	ROD. RAPOSO TAVARES	0,498				0,498	
18	R. VÍCTOR ALVES DE DEUS	0,160				0,160	
19	ROD. RAPOSO TAVARES	0,282				0,282	
20	R. BOLÍVIA	0,163				0,163	
21	R. PASCHOAL TÚLIO	0,080				0,080	
22	R. PANAMA	0,532				0,532	
23	AV. PARAGUAI	0,069				0,069	
24	R. MARQUÊS DE ITU	0,430				0,430	
25	R. CAMPOS SALLES	0,400				0,400	
26	R. AUGUSTO DE ASSIS	0,288				0,288	
27	R. Dr. MOREIRA SALLES	0,640				0,640	
28	R. CAMPOS SALLES	0,052				0,052	
29	R. NEWTON PRADO	0,385				0,385	
30	R. DR. RUI BARBOSA	0,395				0,395	
31	R. CONSTANTINO SENGHER	0,166				0,166	
32	AV. SÃO PAULO	0,383				0,383	
33	R. XV DE NOVENBRO	0,082				0,082	
34	R. SOUZA PEREIRA	0,176				0,176	
35	R. MONS. JOÃO SOARES	0,088				0,088	
36	R. XV DE NOVENBRO	0,058				0,058	
37	R. RODRIGUES PACHECO	0,256				0,256	
38	R. CEL. CAVALHEIROS	0,128				0,128	
39	AV. DOM AGUIRRE	0,275				0,275	
40	T.S.P. - PLATAFORMA P3 - PONTO "J"	0,091				0,091	
TOTAL PAVIMENT.		0,000	0,000	TOTAL PAVIMENT.		12,289	0,000
TOTAL NÃO PAVIMENT.		0,000	0,000	TOTAL NÃO PAVIMENT.		0,000	0,000
TOTAL KM		0,000	0,000	TOTAL KM		12,289	0,000
OBS.: ATENDIMENTO 02 - VERDE -							
INÍCIA DA R. FREI ADILSON DE OLIVEIRA MACHADO E ATENDE SPA MED CAMPUS, SABIÁ E JOÃO ROMÃO							
VISTO Dpto. TÉCNICO							
VIGOROU ATÉ:							

7

*[Handwritten signature]*





# URBES

TRÂNSITO E TRANSPORTES

VIGÊNCIA EM:

LINHA NOME: UFSCAR

EMPRESA:

LINHA N°: 080

TIPO DE DIA: SEGUNDA A SEXTA-FEIRA

TERMINAL: SÃO PAULO

PONTO: F

PLATAFORMA: P.2

Padron Tabela: 101		Padron Tabela: 102		Padron Tabela: 103		Padron Tabela: 104		Padron Tabela: 105		Padron Tabela: 106	
Final	T.S.P.	Final	T.S.P.	Final	T.S.P.	Final	T.S.P.	Final	T.S.P.	Final	T.S.P.
		P1	05:20		05:45		06:10				
T1	06:45	T1	06:25	T1	06:55	T1	07:28		07:10		07:44
R1	08:10	T1	07:36		07:45	T2		T1	08:55	REC	
			<b>08:55</b>		<b>09:45</b>			R1			
			09:45		10:35						
			10:35		11:25						
P1			12:15		13:05	P1					
	14:35		15:05		15:05		15:30		16:20		
	15:25		<b>14:15</b>		<b>16:45</b>		17:10		18:00		
	16:20		15:55		17:35		18:50		19:40		
	17:10		16:45		18:25		19:15		20:50		
	17:50		17:35		18:25		20:50		21:40		
	18:00		18:50		19:15		21:15		22:35		
	18:50		17:35		20:25		22:40		23:25		
	19:40	T1	19:15		20:05		<b>22:10</b>				
	22:00		<b>21:15</b>		22:05		REC				
			22:55		Transf						
					23:10		REC				

Extra

Efetivo

Efetivo

Extra

Reaproveitamento

Reaproveitamento

Padron Tabela: 107		Padron Tabela: 108		Padron Tabela: 109		Padron Tabela: 110		Padron Tabela: 111	
Final	T.S.P.	Final	T.S.P.	Final	T.S.P.	Final	T.S.P.	Final	T.S.P.
				P1		P1			
R1	07:20	2	09:15		12:50				
		P1		REC					
		1	16:27						
			Transf						
						3	22:30		17:00
							REC		Transf
				R1					
						R2			

Reaproveitamento

Reaproveitamento

Reaproveitamento

Reaproveitamento

Reaproveitamento

OS HORÁRIOS EM DESTAQUE SÃO PARA REFEIÇÕES.

1 - O HORÁRIO EM AZUL TRANSFERE PARA ALINHA 49 ASTÚRIAS (17h10 NO TSP)

2 - O HORÁRIO EM VERDE CUMPRE ATENDIMENTO AO COND. ANA MARIA.

3 - OS HORÁRIOS EM AMARELO CUMPRE ITINERÁRIO ATÉ O TSA.

**Tabela 101** - NÃO POSSUI POSICIONAMENTO, POIS INICIA NA LINHA 29 - HOLLINGSWORTH (**Tabela 106**)

**Tabela 103** - APÓS VIAGEM DE 22H55 BxC TRANSFERE PARA A LINHA 51 - GREEN VALLEY (**Tabela 104**)

**Tabela 104** - APÓS VIAGEM DE 07H25 CxB TRANSFERE PARA O PONTO FINAL DA LINHA 51 - GREEN VALLEY (**Tabela 103**)

**Tabela 105** - REAPROVEITAMENTO DA LINHA 102 - VIA CENTRO (**Tabela 101**)

**Tabela 106** - REAPROVEITAMENTO DA LINHA 51 - GREEN VALLEY (**Tabela 102**)

**Tabela 107** - REAPROVEITAMENTO DA LINHA 29 - HOLLINGSWORTH (**Tabela 102**)

**Tabela 108** - REAPROVEITAMENTO DA LINHA 18 - QUINTAIS DO IMPERADOR (**Tabela 104**)

**Tabela 109** - REAPROVEITAMENTO DA LINHA 52 - CIDADE UNIVERSITÁRIA (**Tabela 104**)

**Tabela 110** - REAPROVEITAMENTO DA LINHA 78 - SABIÁ (**Tabela 101**)

**Tabela 111** - REAPROVEITAMENTO DA LINHA 301 - INTERBAIRROS I (**Tabela 105**)



# URBES

## TRÂNSITO E TRANSPORTES



VIGÊNCIA EM:

LINHA NOME: UFSCAR

EMPRESA:

LINHA Nº: 080

TIPO DE DIA: SÁBADO

TERMINAL: SÃO PAULO

PONTO: F

PLATAFORMA: P.2

Padron Padron

Tabela: 201 Tabela: 202

Final	T.S.P.	Final	T.S.P.
	P1		P1
	05:20		
06:05	06:50		
07:35	08:20		
<b>09:30</b>	10:15		
11:00	11:45		
12:30	13:15		
<b>14:25</b>	15:10		
15:55	16:40		
17:25	18:10		
18:55	19:40		
<b>20:50</b>	4 21:35		4 22:30
4 22:25	4 23:10	REC	
REC			
R1		R3	

Efetivo

Efetivo

OS HORÁRIOS EM DESTAQUE SÃO PARA REFEIÇÕES.

4 - EM VERMELHO, ATENDE ESTRADA DA SERVIDÃO, 243 (COND. DE CHÁCARAS ANA MARIA)

# URBES

TRÂNSITO E TRANSPORTES

LINHA NOME: UFSCAR



LINHA Nº: 080

TIPO DE DIA: DOMINGOS

EMPRESA:

PONTO: R

PLATAFORMA: P.6

TERMINAL: SANTO ANTÔNIO

Convencional Convencional

Tabela: 301 Tabela: 302

Final	T.S.P.	Final	T.S.A.
	P1	P2	
		5 05:10	T3 Transf
T3 Transf REC	4 16:00 4 17:10		
R2			
P2			
4 21:00 4 22:10	T2 Transf REC		
	R1		
Efetivo		Reaproveitamento	

OS HORÁRIOS EM DESTAQUE SÃO PARA REFEIÇÕES.

4 - EM VERMELHO, ATENDE ESTRADA DA SERVIDÃO, 243 (COND. DE CHÁCARAS ANA MARIA)/ TSP

5 - EM CINZA, ATENDE ESTRADA DA SERVIDÃO, 243 (COND. DE CHÁCARAS ANA MARIA)/ TSA

**Tabela 301** - APÓS VIAGEM TRANSFERE PARA LINHA 302 - INTERBAIRROS II - PF\_R.OTTO (TABELA 301).

**OBS: SOMENTE AOS DOMINGOS (EM FERIADO, SOMENTE SE ESTE FOR EM UM DOMINGO).**

- CARRO ADAPTADO PARA DEFICIENTES (CADEIRANTES)

Linha: UFSCAR		Terminal: SÃO PAULO		Empresa:		Vigência em:	
Nº: 080		Plataf.: P.2					
Ponto: F							
SENTIDO DE IDA (C x B)		SENTIDO DE VOLTA (B x C)					
Nº	PARALEL.	PARALEL.	Nº	PARALEL.	TERRA	PARALEL.	TERRA
	PAVIMENT.	PAVIMENT.		PAVIMENT.		PAVIMENT.	
01	T.S.P. - PLATAFORMA P.2 - PONTO "F"	0,099	01	UFSCAR		0,110	
02	R. LEOPOLDO MACHADO	0,121	02	RODOVIA JOÃO LEME DOS SANTOS		7,630	
03	R. CORONEL CAVALHEIROS	0,040	03	AV. ARMANDO PANNUNZIO		2,464	
04	AV. DOM AGUIRRE	0,485	04	AV. GAL. CARNEIRO		2,487	
05	AV. JUSCELINO K. DE OLIVEIRA	1,212	05	PÇA. NOVE DE JULHO		0,070	
06	AV. MOREIRA CESAR	0,490	06	AV. MOREIRA CESAR		0,471	
07	PÇA. NOVE DE JULHO	0,105	07	AV. JUSCELINO K. DE OLIVEIRA		1,205	
08	AV. GAL. CARNEIRO	2,457	08	AV. DOM AGUIRRE		0,416	
09	AV. ARMANDO PANNUNZIO	2,510	09	T.S.P. - PLATAFORMA P.2 - PONTO "F"		0,103	
10	ROD. JOÃO LEME DOS SANTOS	9,240					
11	UFSCAR	0,120					
TOTAL PAVIMENT.		16,879	TOTAL PAVIMENT.			14,956	0,000
TOTAL NÃO PAVIMENT.		0,000	TOTAL NÃO PAVIMENT.			0,000	0,000
TOTAL KM		16,879	TOTAL KM			14,956	0,000
						VISTO Dpto. TECNICO	VIGOROU ATE:
OBS.: BASE DA LINHA							

A B





SENTIDO DE IDA (C x B)		SENTIDO DE VOLTA (B x C)		VICINIA EM:	
Nº	LOGRADOURO	Nº	LOGRADOURO	QUILOMETRAGEM PARALEL.	TERRA
		01	UFSCAR		
		02	RODOVIA JOÃO LEME DOS SANTOS	0,110	0,341
		03	RUA CANÁRIO	2,464	0,323
		04	RUA GAVIÃO		0,190
		05	RUA CARDEAL		0,184
		06	RUA "12"		0,040
		07	RUA QUERO-QUERO		0,192
		08	RUA CANÁRIO		0,118
		09	RUA "14"		0,225
		10	RUA "21"		0,040
		11	RUA "20"		0,225
		12	RUA "21"		0,118
		13	RUA "14"		0,192
		14	RUA CANÁRIO		0,040
		15	RUA QUERO-QUERO		0,190
		16	RUA "12"		0,184
		17	RUA CARDEAL		0,323
		18	RUA GAVIÃO		0,341
		19	RUA CANÁRIO		
		20	RODOVIA JOÃO LEME DOS SANTOS	5,166	
		21	AV. ARMANDO PANNUNZIO	2,464	
		22	AV. GAL. CARNEIRO	2,487	
		23	PCA NOVE DE JULHO	0,070	
		24	AV. MOREIRA CESAR	0,471	
		25	AV. JUSCELINO K. DE OLIVEIRA	1,205	
		26	AV. DOM AGUIRRE	0,416	
		27	T.S.P. - PLATAFORMA P.2. - PONTO "F"	0,103	
			TOTAL PAVIMENT.	14,956	0,000
			TOTAL NÃO PAVIMENT.	18,222	3,266
			TOTAL KM		
OBS.: ATENDIMENTO 02 - VERDE - ATENDE AO CONDOMÍNIO ANA MARIA					
VISTO Dpno. TÉCNICO					
VIGOROU XTE:					

*(Handwritten signatures)*

Linha: UFSCAR		Terminal: SÃO PAULO		Empresa:		Vigência EM:	
Nº: 080		Plataf.: P.2					
Ponto: F							
Sentido de Ida (C x B)		Sentido de Volta (B x C)					
Logradouro		Logradouro					
Paviment.		Paviment.		Paviment.		Quilometragem	
Paralel.		Paralel.		Paralel.		Terra	
Nº							
01	UFSCAR			0,110			
02	RODOVIA JOÃO LEME DOS SANTOS			7,630			
03	AV. ARMANDO PANNUNZIO			2,464			
04	AV. GENERAL CARNEIRO			2,487			
05	PRAÇA NOVE DE JULHO			0,080			
06	AV. EUGÊNIO SALERNO			0,583			
07	AV. AFONSO VERGUEIRO			0,878			
08	T.S.A. - PLATAFORMA P6 - PONTO "R"			0,088			
TOTAL PAVIMENT.		TOTAL PAVIMENT.		0,000	14,320	0,000	0,000
TOTAL NÃO PAVIMENT.		TOTAL NÃO PAVIMENT.		0,000	0,000	0,000	0,000
TOTAL KM		TOTAL KM		0,000	14,320	0,000	0,000
OBS: ATENDIMENTO 03 - AMARELO							
SEGUIE PARA O TSA							
VISTO Dpto. TÉCNICO							
VIGOROU ATÉ:							

A

*[Handwritten signature]*

Linha: UFSCAR		Terminal: SÃO PAULO		Empresa:		Vigência Em:	
Nº: 080		Plataf.: P.2					
Ponto: F							
SENTIDO DE IDA (C x B)		SENTIDO DE VOLTA (B x C)					
Nº	PARALEL.	PARALEL.	Nº	PARALEL.	PARALEL.	TERRA	TERRA
	PAVIMENT.	PAVIMENT.		PAVIMENT.	PAVIMENT.		
01	T.S.P. - PLATAFORMA P.2 - PONTO "F"	LOGRADOURO	01	R. PROJETADA 2 - ÁREA DE MANOBRA (COND. ANA MARIA)	LOGRADOURO	0,020	0,020
02	R. LEOPOLDO MACHADO		02	ESTRADA DA SERVIDÃO (COND. CHÁCS. ANA MARIA)		1,134	1,134
03	R. CORONEL CAVALEIROS		03	R. CANÁRIO (COND. CHÁCS. ANA MARIA)		0,362	0,362
04	AV. DOM AGUIRRE		04	RODOVIA JOÃO LEME DOS SANTOS			
05	AV. JUSCELINO K. DE OLIVEIRA		05	AV. ARMANDO PANNUNZIO		7,630	7,630
06	AV. MOREIRA CESAR		06	AV. GAL. CARNEIRO		2,464	2,464
07	PÇA. NOVE DE JULHO		07	PÇA. NOVE DE JULHO		2,487	2,487
08	AV. GAL. CARNEIRO		08	AV. MOREIRA CESAR		0,070	0,070
09	AV. ARMANDO PANNUNZIO		09	AV. JUSCELINO K. DE OLIVEIRA		0,471	0,471
10	ROD. JOÃO LEME DOS SANTOS		10	AV. DOM AGUIRRE		1,205	1,205
11	R. CANÁRIO (COND. CHÁCS. ANA MARIA)		11	T.S.P. - PLATAFORMA P.2 - PONTO "F"		0,416	0,416
12	ESTRADA DA SERVIDÃO (COND. CHÁCS. ANA MARIA)					0,103	0,103
13	R. PROJETADA 2 - ÁREA DE MANOBRA (COND. ANA MARIA)						
TOTAL PAVIMENT.		17,919	TOTAL PAVIMENT.		14,846	0,000	1,516
TOTAL NÃO PAVIMENT.		1,526	TOTAL NÃO PAVIMENT.		16,362	1,516	0,000
TOTAL KM		19,445	TOTAL KM				
OBS.: ATENDIMENTO 04 - VERMELHO							
VISTO Dpto. TECNICO							
VIGOROU ATE:							

*(Handwritten marks)*

Linha: UFSCAR		EMPRESA: S.T.U.		VIGÊNCIA EM:					
Nº: 080		SÃO PAULO							
Ponto: F		Terminal: P.2							
SENTIDO DE IDA (C x B)		SENTIDO DE VOLTA (B x C)		QUILOMETRAGEM					
Nº	LOGRADOURO	PAVIMENT.	PARALEL.	TERRA	Nº	LOGRADOURO	PAVIMENT.	PARALEL.	TERRA
					01	R. PROJETADA 2 - AREA DE MANOBR (COND. ANA MARIA)			0,020
					02	ESTRADA DA SERVIDÃO (COND. CHÁCS ANA MARIA)			1,134
					03	R. CANÁRIO (COND. CHÁCS ANA MARIA)			0,362
					04	RODOVIA JOÃO LEME DOS SANTOS			
					05	AV. ARMANDO PANNUNZIO	7,630		
					06	AV. GAL. CARNEIRO	2,464		
					07	PÇA. NOVE DE JULHO	2,487		
					08	AV. EUGÊNIO SALERNO	0,070		
					09	AFONSO VERGUEIRO	0,542		
					10	T.S.A. - PLATAFORMA P6 - PONTO "R"	0,808		
							0,060		
		TOTAL PAVIMENT.	0,000	0,000		TOTAL PAVIMENT.	14,061	0,000	1,516
		TOTAL NÃO PAVIMENT.	-----	0,000		TOTAL NÃO PAVIMENT.	-----	1,516	-----
		TOTAL KM	0,000	-----		TOTAL KM	15,577	-----	-----
OBS.: ATENDIMENTO 05 - CINZA - VISTO Dpto. TÉCNICO									

A d



LINHA NOME: TERMINAL / EXPRESSO

EMPRESA:

LINHA Nº: 100 TIPO DE DIA: SEGUNDA A SEXTA-FEIRA  
 TERMINAL: SÃO PAULO PONTO: L PLATAFORMA: P.3  
 TERMINAL: SANTO ANTONIO PONTO: P PLATAFORMA: P.5

Padron		Padron		Padron		Padron	
Tabela: 101		Tabela: 102		Tabela: 103		Tabela: 104	
T.S.P.	T.S.A.	T.S.P.	T.S.A.	T.S.P.	T.S.A.	T.S.P.	T.S.A.
	P1		P1		P1		P1
	04:30		04:35				
04:40	04:50	04:45	04:55				
05:00	05:10	05:00	05:16				
05:20	05:30	05:26	05:36				
05:40	05:50	05:46	05:56	05:32	05:42		06:08
06:00	06:10	06:06	06:16	05:52	06:02	06:18	06:28
06:20	06:30	06:26	06:36	06:12	06:22	06:38	06:48
06:40	06:50	06:46	06:56	06:32	06:42	06:58	07:08
07:00	07:10	07:06	07:16	06:52	07:02	07:18	07:28
07:20	07:30	07:26	07:36	07:12	07:22	Transf	
07:40	07:50	07:46	07:56	07:32	07:42		
08:00	08:10	08:06	08:16	07:52	08:02		
08:20	08:30	08:26	08:36	08:12	08:22		
08:40	08:50	08:46	08:56	08:32	08:42		
09:00	09:10	09:06	09:16	08:52	REC		
09:20	09:30	09:26	09:36				
09:40	09:50	09:46	09:56		R1		
10:00	10:10	10:06	10:16				
10:20	10:30	10:26	10:36				
10:40	10:50	10:46	10:56				
11:00	11:10	11:06	11:16				
11:20	11:30	11:26	11:36				
11:40	11:50	11:46	11:56				
12:00	12:10	12:06	12:16				
12:20	12:30	12:26	12:36				
12:40	12:50	12:46	12:56				
13:00	13:10	13:06	13:16				
13:20	13:30	13:26	13:36				
13:40	13:50	13:46	13:56				
14:00	14:10	14:06	14:16				
14:20	14:30	14:26	14:36				
14:40	14:50	14:46	14:56				
15:00	15:10	15:06	15:16				
15:20	15:30	15:26	15:36		P1		
15:40	15:50	15:46	15:56				
16:00	16:10	16:06	16:16	16:12	16:22		
16:20	16:30	16:26	16:36	16:32	16:42		
16:40	16:50	16:46	16:56	16:52	17:02		
17:00	17:10	17:06	17:16	17:12	17:22	16:38	16:48
17:20	17:30	17:26	17:36	17:32	17:42	16:58	17:08
17:40	17:50	17:46	17:56	17:52	18:02	17:18	17:28
18:00	18:10	18:06	18:16	18:12	18:22	17:38	17:48
18:20	18:30	18:26	18:36	18:32	18:42	17:58	18:08
18:40	18:50	18:46	18:56	18:52	19:02	18:18	18:28
19:00	19:10	19:06	19:16	19:12	19:22	18:38	18:48
19:20	19:30	19:26	19:36	19:32	19:42	18:58	19:08
19:40	19:50	19:46	20:05	19:55	REC	19:18	REC
20:00	20:20	20:15	20:25				
20:30	20:40	20:35	20:45				
20:50	21:00	20:55	21:05				
21:10	21:20	21:15	21:25				
21:30	21:40	21:35	21:45				
21:50	22:00	21:55	22:05				
22:10	22:20	22:15	22:25				
22:30	22:40	22:35	22:45				
22:50	23:00	22:55	23:05				
23:10	23:20	23:15	23:25				
23:30	23:40	23:35	REC				
23:50	00:00						
00:10	00:20						
00:30	REC						
R1		R1		R1		R1	

OBS.: OS HORÁRIOS EM DESTAQUE SÃO PARA AS REFEIÇÕES.

Tabela 104 - ANTES DE OPERAR NESTA LINHA, OPERA (05h10PF) NA LINHA 41 - GONÇALVES;  
 APÓS VIAGEM DE 07h28 TSA/TSP TRANSFERE PARA A LINHA 52 - CID. UNIVERSITÁRIA (Tabela 107)

VIGÊNCIA EM: \_\_\_\_\_

\_\_\_\_\_ / \_\_\_\_\_ / \_\_\_\_\_

\_\_\_\_\_

LINHA NOME: TERMINAL / EXPRESSO

EMPRESA:

LINHA Nº: 100 TIPO DE DIA: SÁBADO  
 TERMINAL: SÃO PAULO PONTO: L PLATAFORMA: P.3  
 TERMINAL: SANTO ANTONIO PONTO: P PLATAFORMA: P.5

Padron Especial		Padron Especial	
Tabela: 201		Tabela: 202	
T.S.P.	T.S.A.	T.S.P.	T.S.A.
	P1		P1
	04:30		04:35
04:40	04:50	04:45	04:55
05:00	05:10	05:05	05:15
05:20	05:30	05:25	05:35
05:40	05:50	05:45	05:55
06:00	06:10	06:05	06:15
06:20	06:30	06:25	06:35
06:40	06:50	06:45	06:55
07:00	07:10	07:05	07:15
07:20	07:30	07:25	07:35
07:40	07:50	07:45	07:55
08:00	08:10	08:05	08:15
08:20	08:30	08:25	08:35
08:40	08:50	08:45	08:55
09:00	09:10	09:05	09:15
09:20	09:30	09:25	09:35
09:40	09:50	09:45	09:55
10:00	10:10	10:05	10:15
10:20	10:30	10:25	10:35
10:40	10:50	10:45	10:55
11:00	11:10	11:05	11:15
11:20	11:30	11:25	11:35
11:40	11:50	11:45	11:55
12:00	12:10	12:05	12:15
12:20	12:30	12:25	12:35
12:40	12:50	12:45	12:55
13:00	13:10	13:05	13:15
13:20	13:30	13:25	13:35
13:40	13:50	13:45	13:55
14:00	14:10	14:05	14:15
14:20	14:30	14:25	14:35
14:40	14:50	14:45	14:55
15:00	15:10	15:05	15:15
15:20	15:30	15:25	15:35
15:40	15:50	15:45	15:55
16:00	16:10	16:05	16:15
16:20	16:30	16:25	16:35
16:40	16:50	16:45	16:55
17:00	17:10	17:05	17:15
17:20	17:30	17:25	17:35
17:40	17:50	17:45	17:55
18:00	18:10	18:05	18:15
18:20	18:30	18:25	18:35
18:40	18:50	18:45	18:55
19:00	19:10	19:05	19:15
19:20	19:30	19:25	19:35
19:40	19:50	19:45	19:55
20:00	20:20	20:05	20:25
20:30	20:40	20:35	20:45
20:50	21:00	20:55	21:05
21:10	21:20	21:15	21:25
21:30	21:40	21:35	21:45
21:50	22:00	21:55	22:05
22:10	22:20	22:15	22:25
22:30	22:40	22:35	22:45
22:50	23:00	22:55	23:05
23:10	23:20	23:15	23:25
23:30	23:40	23:35	REC
23:50	00:00		
00:10	00:20		
00:30	REC		
	R1		R1

Efetivo

Efetivo

LINHA NOME: TERMINAL / EXPRESSO

EMPRESA:

LINHA Nº: 100 TIPO DE DIA: DOMINGO  
TERMINAL: SÃO PAULO PONTO: L PLATAFORMA: P.3  
TERMINAL: SANTO ANTONIO PONTO: P PLATAFORMA: P.5

Padron Especial  
Tabela: 301Padron Especial  
Tabela: 302

T.S.P.	T.S.A.
	P1
	04:30
04:40	04:50
05:00	05:10
05:20	05:30
05:40	05:50
06:00	06:10
06:20	06:30
06:40	06:50
07:00	07:10
07:20	07:30
07:40	07:50
08:00	08:10
08:20	08:30
08:40	08:50
09:00	09:10
09:20	09:30
09:40	09:50
10:00	10:10
10:20	10:30
10:40	10:50
11:00	11:10
11:20	11:30
11:40	11:50
12:00	12:10
12:20	12:30
12:40	12:50
13:00	13:10
13:20	13:30
13:40	13:50
14:00	14:10
14:20	14:30
14:40	14:50
15:00	15:10
15:20	15:30
15:40	15:50
16:00	16:10
16:20	16:30
16:40	16:50
17:00	17:10
17:20	17:30
17:40	17:50
18:00	18:10
18:20	18:30
18:40	18:50
19:00	19:10
19:20	19:30
19:40	19:50
20:00	20:20
20:30	20:40
20:50	21:00
21:10	21:20
21:30	21:40
21:50	22:00
22:10	22:20
22:30	22:40
22:50	23:00
23:10	23:20
23:30	23:40
23:50	00:00
00:10	00:20
00:30	REC
	R1

Efetivo

T.S.P.	T.S.A.
	P1
	04:35
04:45	04:55
05:05	05:15
05:25	05:35
05:45	05:55
06:05	06:15
06:25	06:35
06:45	06:55
07:05	07:15
07:25	07:35
07:45	07:55
08:05	08:15
08:25	08:35
08:45	08:55
09:05	09:15
09:25	09:35
09:45	09:55
10:05	10:15
10:25	10:35
10:45	10:55
11:05	11:15
11:25	11:35
11:45	11:55
12:05	12:15
12:25	12:35
12:45	12:55
13:05	13:15
13:25	13:35
13:45	13:55
14:05	14:15
14:25	14:35
14:45	14:55
15:05	15:15
15:25	15:35
15:45	15:55
16:05	16:15
16:25	16:35
16:45	16:55
17:05	17:15
17:25	17:35
17:45	17:55
18:05	18:15
18:25	18:35
18:45	18:55
19:05	19:15
19:25	19:35
19:45	19:55
20:05	20:25
20:35	20:45
20:55	21:05
21:15	21:25
21:35	21:45
21:55	22:05
22:15	22:25
22:35	22:45
22:55	23:05
23:15	23:25
23:35	REC
	R1

Efetivo

Linha: 100		Terminal / Expresso		Empresa: S.T.U.		Vigência Em:	
Ponto: L		Plataforma: P.3		Terminal: SÃO PAULO			
Ponto: P		Plataforma: P.5		Terminal: SANTO ANTONIO			
Sentido de Ida (C x B)		Sentido de Volta (B x C)		Paviment.		Quilometragem	
Nº	Logradouro	Paviment.	Terra	Nº	Logradouro	Paviment.	Terra
01	T.S.A. - PLATAFORMA P5 - PONTO "P"	0,022	TERRA	01	T.S.P. - PLATAFORMA P3 - PONTO "L"	0,041	TERRA
02	AV. AFONSO VERGUEIRO	0,436		02	R. LEOPOLDO MACHADO	0,119	
03	R. SOUZA PEREIRA	0,128		03	R. CEL. CAVALHEIRO	0,040	
04	R. ALVARO SOARES	0,332		04	AV. DOM AGUIRRE	0,688	
05	AV. DOM AGUIRRE	0,884		05	AV. AFONSO VERGUEIRO	0,969	
06	T.S.P. - PLATAFORMA P3 - PONTO "L"	0,155		06	T.S.A. - PLATAFORMA P5 - PONTO "P"	0,115	
TOTAL PAVIMENT.		1,957	0,000	TOTAL PAVIMENT.		1,972	0,000
TOTAL NÃO PAVIMENT.		1,957	0,000	TOTAL NÃO PAVIMENT.		1,972	0,000
TOTAL KM		1,957	0,000	TOTAL KM		1,972	0,000
OBS.: VISTO Dpto. TÉCNICO							
BASE DA LINHA							

*[Handwritten signatures]*



LINHA NOME: RODOVIÁRIA VIA NOVE DE JULHO

EMPRESA:

LINHA Nº: 101 TIPO DE DIA: SEGUNDA A SEXTA-FEIRA  
 TERMINAL: SÃO PAULO PONTO: F PLATAFORMA: P.2  
 TERMINAL: SANTO ANTONIO PONTO: R PLATAFORMA: P.6

Padron		Padron		Padron		Padron		Padron	
Tabela: 101		Tabela: 102		Tabela: 103		Tabela: 104		Tabela: 105	
T.S.P	T.S.A	T.S.P	T.S.A	T.S.P	T.S.A	T.S.P	T.S.A	T.S.P	T.S.A
	P1								
	04:30								
1	04:45								
1	05:15		05:45						
1	05:54	06:12	06:22	06:14	06:32	06:24	06:42		
	06:34	06:52	06:44	07:02	06:54	07:12	07:20		07:30
	07:16	07:36	07:24	07:42	07:32	07:40	07:58	07:50	08:06
	07:56	08:14	08:04	08:22	08:12	08:30	08:40	08:30	08:50
	<b>08:56</b>	09:16			<b>09:10</b>	09:30	<b>09:24</b>	REC.	
	09:38	09:58	T1 Transf		09:52	10:12	10:06		
	10:20	10:40			10:34	10:54	10:48		
	11:02	11:22			11:16	11:36	11:30		
	11:44	12:04		12:18	12:04	12:32	12:18		
	12:32	13:00	12:46	13:14	13:00	13:28	13:14		
	13:28	13:56	13:42	14:10	13:56	14:24	14:10		
	<b>14:44</b>	15:12	<b>14:58</b>	15:26	<b>15:12</b>	15:40	<b>15:26</b>		
	15:40	16:08	15:54	16:22	16:08	16:36	16:22		
	16:36	17:04	16:50	17:18	17:04	17:32	17:18	\	
	17:32	18:00	17:46	18:14	18:00	18:28	18:14		
	18:28	18:56	18:42	19:10	18:56	19:24	19:12		
	19:30	19:58	REC.		<b>20:05</b>	20:25	<b>20:25</b>		
	REC.				20:50	21:10	21:10		
				1	21:30	21:50	1	21:50	22:10
				1	22:10	22:30	1	22:30	22:50
				1	22:50	23:10	1	23:10	23:30
				1	23:30	23:50	1	23:50	00:10
				1	00:10	00:30	REC.		
					REC.				
R1		R1		R1		R1		R1	
	Efetivo		Extra		Efetivo		Efetivo		Extra

1 - NOS HORÁRIOS EM AZUL REALIZA ITINERÁRIO VIA AV. DOM AGUIRRE

**Tabela 102** - NÃO POSSUI POSICIONAMENTO, POIS INICIA NA LINHA 102 - CIRCULAR CENTRO (**Tabela 105**)

**Tabela 103** - NÃO POSSUI POSICIONAMENTO, POIS INICIA NA LINHA 22 - MAGNÓLIA (**Tabela 101**)

**Tabela 105** - NÃO POSSUI POSICIONAMENTO, POIS INICIA NA LINHA 66 - IPATINGA (**Tabela 102**)

# URBES

TRÂNSITO E TRANSPORTES

VIGÊNCIA EM:
/ /

LINHA NOME: RODOVIÁRIA VIA NOVE DE JULHO

EMPRESA:

LINHA Nº: 101 TIPO DE DIA: SÁBADOS  
TERMINAL: SÃO PAULO PONTO: F PLATAFORMA: P.2  
TERMINAL: SANTO ANTONIO PONTO: R PLATAFORMA: P.6

Padron	
Tabela: 201	
T.S.P.	T.S.A.
	P1
	05:50
06:10	06:30
06:50	07:10
07:30	07:50
08:10	08:30
<b>09:10</b>	09:30
09:50	10:10
10:34	10:54
11:18	11:38
12:02	12:22
12:46	13:06
13:30	13:50
14:14	14:34
1 <b>15:18</b>	15:38
1 16:02	16:22
1 16:46	17:06
1 17:30	17:50
1 18:14	18:34
1 18:58	19:18
1 19:42	20:02
1 <b>20:46</b>	21:06
1 21:30	21:50
1 22:14	22:34
1 22:58	23:18
1 23:42	REC.
	R1

Efetivo

Padron	
Tabela: 202	
T.S.P.	T.S.A.
	P1
	04:30
1 04:45	05:00
1 05:15	05:30
1 05:50	06:10
	06:30 06:50
	07:10 07:30
	07:50 08:10
	08:30 08:50
<b>09:30</b>	09:50
	10:12 10:32
	10:56 11:16
	11:40 12:00
	12:24 12:44
	13:08 13:28
	13:52 14:12
1 14:36	14:56
1 <b>15:40</b>	16:00
1 16:24	16:44
1 17:08	17:28
1 17:52	18:12
1 18:36	18:56
1 19:20	19:40
1 20:04	20:24
1 <b>21:08</b>	21:28
1 21:52	22:12
1 22:36	22:56
1 23:20	23:40
1 00:04	REC.
	R1

Efetivo

Padron	
Tabela: 203	
T.S.P.	T.S.A.
	P1
	07:20
	07:40 08:00
T1 07:40	08:40
Transf	
Transf	

Extra

Padron	
Tabela: 204	
T.S.P.	T.S.A.
	07:40
T1 Transf	08:20
T2 Transf	

Reaproveitamento

1 - NOS HORÁRIOS EM AZUL REALIZA ITINERÁRIO VIA AV. DOM AGUIRRE

**Tabela 203** - APÓS VIAGEM DE 08H40 TSA/TSP TRANSFERE PARA A LINHA 29 - HOLLINGSWORTH (**Tabela 202**)

**Tabela 204** - NÃO POSSUI POSICIONAMENTO POIS INICIA NA LINHA 303 - INTERBAIRROS III (**Tabela 205**)

**Tabela 204** - T2 - TRANSFERE PARA O TERMINAL SANTO ANTONIO P/ OPERAR NA LINHA 65 - CAMPOLIM (**Tabela 207**)

# URBES

## TRÂNSITO E TRANSPORTES

VIGÊNCIA EM:

LINHA NOME: RODOVIÁRIA VIA NOVE DE JULHO

EMPRESA:

LINHA Nº: 101                      TIPO DE DIA: DOMINGOS E FERIADOS  
TERMINAL: SÃO PAULO            PONTO: F            PLATAFORMA: P.2  
TERMINAL: SANTO ANTONIO      PONTO: R            PLATAFORMA: P.6

Padron

Tabela: 301

	T.S.P.	T.S.A.
		P1
		04:30
1	04:45	05:00
1	05:15	05:30
1	05:50	06:10
1	06:30	06:50
1	07:10	07:30
1	07:55	08:15
1	<b>09:00</b>	09:20
1	09:45	10:05
1	10:30	10:50
1	11:15	11:35
1	12:00	12:20
1	12:45	13:05
1	13:30	13:50
1	14:15	14:35
1	<b>15:20</b>	15:40
1	16:05	16:25
1	16:50	17:10
1	17:35	17:55
1	18:20	18:40
1	19:05	19:25
1	19:50	20:10
1	<b>20:55</b>	21:15
1	21:40	22:00
1	22:25	22:45
1	23:10	23:30
1	23:55	REC.
		R1

Efetivo

1 - NOS HORÁRIOS EM AZUL REALIZA ITINERÁRIO VIA AV. DOM AGUIRRE

LINHA: RODOVIÁRIA VIA NOVE DE JULHO		EMPRESA: SÃO PAULO		VIGÊNCIA EM:	
Nº: 101		TERMINAL: SANTO ANTONIO			
PONTO: F		P.2			
PONTA: R		P.6			
SENTIDO DE IDA (C x B)		SENTIDO DE VOLTA (B x C)		QUILOMETRAGEM	
Nº	PARALEL.	PARALEL.	PARALEL.	PAVIMENT.	TERRA
01	T.S.A. - PLATAFORMA P6 - PONTO "R"	TERRA	T.S.P. - PLATAFORMA - P2 - PONTO "F"	0,099	
02	AV. AFONSO VERGUEIRO		R. LEOPOLDO MACHADO	0,009	
03	AV. DR. EUGENIO SALERNO		R. SANTA CRUZ	0,142	
04	AV. MOREIRA CESAR		R. MAIOR JOÃO LÍCIO	0,316	
05	AV. JUSCELINO K. DE OLIVEIRA		AV. JUSCELINO K. DE OLIVEIRA	1,029	
06	AV. DOM AGUIRRE		AV. MOREIRA CESAR	0,540	
07	T.S.P. - PLATAFORMA - P2 - PONTO "F"		AV. DR. EUGENIO SALERNO	0,547	
			AV. AFONSO VERGUEIRO	0,878	
			T.S.A. - PLATAFORMA P6 - PONTO "R"	0,088	
	TOTAL PAVIMENT.	3,921	TOTAL PAVIMENT.	3,648	0,000
	TOTAL NÃO PAVIMENT.	0,000	TOTAL NÃO PAVIMENT.	0,000	0,000
	TOTAL KM	3,921	TOTAL KM	3,648	
OBS.: VISTO Dpto. TÉCNICO					
BASE DA LINHA					

A

*[Handwritten signature]*





VIGÊNCIA EM:
/   /

LINHA NOME: CIRCULAR / VIA CENTRO

EMPRESA:

LINHA Nº: 102                      TIPO DE DIA: SEGUNDA A SEXTA-FEIRA  
TERMINAL: SÃO PAULO            PONTO: E            PLATAFORMA: P.2  
TERMINAL: SANTO ANTONIO      PONTO: Q            PLATAFORMA: P.5

Padron			Convencional		
Tabela: 101			Tabela: 102		
T.S.P.		T.S.A.	T.S.P.		T.S.A.
	P1				
	Transf	06:50			
			08:30		08:48
			09:14		09:32
			<b>10:18</b>		10:38
			11:06		11:26
			11:54		12:14
			12:42		13:02
			13:30		13:50
			14:18		14:40
			<b>15:30</b>		15:52
			16:22		16:44
			17:14		17:36
			1 18:06		Transf

Extra

Efetivo

OBS.: ESTA LINHA NÃO OPERA AOS DOMINGOS E FERIADOS.

1 - O HORÁRIO EM AZUL DESEMBARCA NA PLATAFORMA 01 PONTO "C".

**Tabela 101** - APÓS CUMPRIR A VIAGEM DE 06h50 (TSA), TRANSFERE PARA A LINHA 80 - UFSCAR (**Tabela 105**).

**Tabela 102** - INICIA NA LINHA 44/1- TATIANA (**Tabela 103**), APÓS TRANSFERE PARA A LINHA 103 CENTRO HOSPITALAR (**Tabela 104**).

APÓS VIAGEM DE 18H18 TRANSFERÊNCIA NO TSA PARA A LINHA 9/44 - VIAGENS EXTRAS / ANHANGUERA (**Tabela 102**).







Linha: CIRCULAR / VIA CENTRO		EMPRESA:		VIGÊNCIA EM:	
Nº: 102		PLATAFORMA: P.2			
SÃO PAULO		PLATAFORMA: P.5			
SANTO ANTONIO					
PONTO: E					
PONTO: Q					
QUILOMETRAGEM PARALEL.		QUILOMETRAGEM PARALEL.			
PAVIMENT.		PAVIMENT.			
SENTIDO DE VOLTA (B x C)		SENTIDO DE VOLTA (B x C)			
LOGRADOURO		LOGRADOURO			
TERRA		TERRA			
Nº		Nº			
01	T.S.A. - PLATAFORMA P5 - PONTO "Q"	0,083	01	T.S.P. - PLATAFORMA P2 - PONTO "E"	0,130
02	AV. AFONSO VERGUEIRO	0,338	02	R. LEOPOLDO MACHADO	0,275
03	R. SOUZA PEREIRA	0,190	03	R. XV DE NOVENBRO	0,100
04	R. DR. ALVARO SOARES	0,524	04	R. SOUZA PEREIRA	0,450
05	R. SETE DE SETEMBRO	0,418	05	R. DR. ALVARO SOARES	0,528
06	R. PROFESSOR TOLEDO	0,287	06	R. SETE DE SETEMBRO	0,222
07	R. CESARIO MOTTA	0,220	07	R. MIRANDA AZEVEDO	0,474
08	R. SAO BENTO	0,410	08	AV. AFONSO VERGUEIRO	0,160
09	R. XV DE NOVENBRO	0,338	09	T.S.A. - PLATAFORMA P5 - PONTO "Q"	0,057
10	R. RODRIGUES PACHECO	0,256			
11	R. CORONEL CAVALHEIROS	0,128			
12	AV. DOM AGUIRRE ( MARGINAL )	0,320			
13	T.S.P. - PLATAFORMA P2 - PONTO "E"	0,067			
TOTAL PAVIMENT.		3,579	TOTAL PAVIMENT.		2,396
TOTAL NÃO PAVIMENT.		0,000	TOTAL NÃO PAVIMENT.		0,000
TOTAL KM		3,579	TOTAL KM		2,396
			VISTO Dpno. TECNICO		VIGOROU ATE:
OBS.:					
BASE DA LINHA					

A B



# URBES

TRÂNSITO E TRANSPORTES

VIGÊNCIA EM:

LINHA NOME: CENTRO HOSPITALAR

EMPRESA:

LINHA Nº: 103 TIPO DE DIA: SEGUNDA A SEXTA-FEIRA  
 TERMINAL: SÃO PAULO PONTO: E PLATAFORMA: P.2  
 TERMINAL: SANTO ANTONIO PONTO: Q PLATAFORMA: P.5

Convencional		Padron		Convencional		Convencional		Padron	
Tabela: 101		Tabela: 102		Tabela: 103		Tabela: 104		Tabela: 105	
T.S.P.	T.S.A.	T.S.P.	T.S.A.	T.S.P.	T.S.A.	T.S.P.	T.S.A.	T.S.P.	T.S.A.
P1			P1		P1				P1
	04:50								05:15
	05:20		05:45					05:35	Transf
	05:50	06:02	06:12		06:24				
	06:26	06:38	06:48	06:50	07:00				
	07:02	07:12	07:14	07:26	07:36		1 07:24		
	07:38		Transf	08:10	08:25	07:50	1 08:00		
2	<b>08:30</b>	08:50		2 08:55	<b>09:15</b>	Transf			
2	<b>09:40</b>	10:00		2 10:05	<b>10:25</b>				
2	10:30	10:50		2 10:55	11:15				
2	11:20	11:40		2 11:45	12:05				
2	12:10	12:30		2 12:35	12:55				
2	13:00	13:20		2 13:25	13:45				
2	13:50	14:10		2 14:15	14:35				
2	14:40	15:00		2 15:05	15:25				
2	15:50	16:10		2 16:15	<b>16:35</b>				
2	16:40	17:00		2 17:05	<b>17:25</b>				
2	17:30	17:50		2 17:55	1 18:15				
2	<b>18:20</b>	1 18:40		2 18:45	1 19:05				
2	<b>19:10</b>	1 19:30		2 19:35	19:55				
	REC			2 20:20	20:35				
				2 21:00	<b>21:15</b>				
				2 22:00	<b>22:15</b>				
				2 22:40	22:55				
				2 23:20	23:35				
				2 00:00	00:15				
				REC					
R1		R1		R1		R1		R1	
	Efetivo		Reaproveitamento		Efetivo		Reaproveitamento		Reaproveitamento

OBS.: OS HORÁRIOS EM DESTAQUE SÃO PARA AS REFEIÇÕES.

01 - NOS HORÁRIOS EM AZUL, CUMPREM ATENDIMENTO A PRAÇA FREI BARAÚNA.

02 - NOS HORÁRIOS EM VERDE, CUMPREM ITINERÁRIO VIA CENTRO.

**Tabela 102** - REAPROVEITAMENTO DO CARRO DA LINHA 65 - CAMPOLIM (**Tabela 113**)

**Tabela 104** - REAPROVEITAMENTO DO CARRO DA LINHA 102 - CIRCULAR CENTRO (**Tabela 102**)

**Tabela 105** - REAPROVEITAMENTO DO CARRO DA LINHA 101 - RODOVIÁRIA VIA 9 DE JULHO (**Tabela 103**)

# URBES

## TRÂNSITO E TRANSPORTES

VIGÊNCIA EM:
/ /

LINHA NOME: CENTRO HOSPITALAR

EMPRESA:

LINHA Nº: 103 TIPO DE DIA: SÁBADO  
TERMINAL: SÃO PAULO PONTO: E PLATAFORMA: P.2  
TERMINAL: SANTO ANTONIO PONTO: Q PLATAFORMA: P.5

Convencional  
Tabela: 201

	T.S.P.	T.S.A.
P1		
	04:32	04:45
	05:00	05:15
	05:30	05:45
	06:11	06:21
	06:45	06:55
	07:19	07:29
	07:53	08:03
2	<b>08:48</b>	09:08
2	09:33	09:53
2	10:18	10:38
2	11:03	11:23
2	11:48	12:08
2	12:33	12:53
2	13:18	13:38
2	14:03	14:23
2	<b>15:08</b>	15:28
2	15:53	16:13
2	16:38	16:58
2	17:23	17:43
2	18:08	18:28
2	18:53	19:13
2	19:38	19:58
2	20:23	20:43
2	<b>21:28</b>	21:48
2	22:13	22:33
2	22:58	23:18
2	23:43	00:03
	REC	
R1		

Efetivo

OBS.: OS HORÁRIOS EM DESTAQUE SÃO PARA AS REFEIÇÕES.

01 - NOS HORÁRIOS EM AZUL, CUMPREM ATENDIMENTO A PRAÇA FREI BARAÚNA.

02 - NOS HORÁRIOS EM VERDE, CUMPREM ITINERÁRIO VIA CENTRO.



# URBES

## TRÂNSITO E TRANSPORTES

VIGÊNCIA EM:

/ /

LINHA NOME: CENTRO HOSPITALAR

EMPRESA:

LINHA Nº: 103 TIPO DE DIA: DOMINGOS E FERIADOS  
TERMINAL: SÃO PAULO PONTO: E PLATAFORMA: P.2  
TERMINAL: SANTO ANTONIO PONTO: Q PLATAFORMA: P.5

Convencional

Tabela: 301

	T.S.P.	T.S.A.
P1		
2	04:30	04:45
2	05:05	05:20
2	05:40	05:55
2	06:15	06:30
2	06:50	07:05
2	07:25	07:40
2	<b>08:20</b>	08:35
2	08:55	1 09:10
2	09:30	1 09:45
2	10:05	1 10:20
2	10:40	1 10:55
2	11:15	1 11:30
2	11:50	1 12:05
2	12:25	1 12:40
2	13:00	1 13:15
2	13:35	1 13:50
2	14:10	1 14:25
2	<b>15:05</b>	1 15:20
2	15:40	1 15:55
2	16:15	1 16:30
2	16:50	1 17:05
2	17:25	1 17:40
2	18:00	1 18:15
2	18:35	1 18:50
2	19:10	1 19:25
2	19:45	1 20:00
2	20:20	1 20:35
2	<b>21:15</b>	1 21:30
2	21:50	22:05
2	22:25	22:40
2	23:00	23:15
2	23:35	REC.
	R1	

Efetivo

OBS.: OS HORÁRIOS EM DESTAQUE SÃO PARA AS REFEIÇÕES.

01 - NOS HORÁRIOS EM AZUL, CUMPREM ATENDIMENTO A PRAÇA FREI BARAÚNA.

02 - NOS HORÁRIOS EM VERDE, CUMPREM ITINERÁRIO VIA CENTRO.





Linha: CENTRO HOSPITALAR		EMPRESA:		VIGÊNCIA EM:	
Nº: 103		TERMINAL:		SÃO PAULO	
PONTO: E		TERMINAL:		SANTO ANTONIO	
PONTO: Q		SENTIDO DE VOLTA (B x C)		QUILOMETRAGEM	
PLATAFORMA: P 2		LOGRADOURO		PARALEL.	
PLATAFORMA: P 5		TERRA		TERRA	
SENTIDO DE IDA (C x B)		QUILOMETRAGEM		PAVIMENT.	
LOGRADOURO		PARALEL.		TERRA	
Nº	PAVIMENT.	QUILOMETRAGEM	LOGRADOURO	PAVIMENT.	QUILOMETRAGEM
01	TERRA		T.S.P. - PLATAFORMA P.02 - PONTO "E"	0,130	
02			R. LEOPOLDO MACHADO	0,275	
03			R. XV DE NOVENBRO	0,100	
04			R. SOUZA PEREIRA	0,450	
05			R. DR. ALVARO SOARES	0,528	
06			R. SETE DE SETEMBRO	0,222	
07			R. MIRANDA AZEVEDO	0,474	
08			AV. AFONSO VERGUEIRO	0,160	
09			T.S.A. - PLATAFORMA P5 - PONTO "Q"	0,057	
TOTAL PAVIMENT.		0,000		2,396	0,000
TOTAL NÃO PAVIMENT.		0,000		0,000	0,000
TOTAL KM		0,000		2,396	0,000
OBS.: ATENDIMENTO 02 - VERDE -					
ATENDIMENTO VIA CENTRO					
VISTO Dpto. TÉCNICO					
VIGOROU ATÉ:					



# URBES

TRÂNSITO E TRANSPORTES

VIGÊNCIA EM: \_\_\_\_\_  
 / /

LINHA NOME: INTERBAIRROS I - IPIRANGA / CAMPOLIM

EMPRESA:

LINHA Nº: 301

TIPO DE DIA: SEGUNDA A SEXTA-FEIRA

ÁREA DE TRANSFERENCL IPIRANGA

Padron Tabela: 101		Padron Tabela: 102		Padron Tabela: 103		Padron Tabela: 104		Padron Tabela: 105		Padron Tabela: 106	
Camp.	Ipir.	Camp.	Ipir.	Camp.	Ipir.	Camp.	Ipir.	Camp.	Ipir.	Camp.	Ipir.
	P1		P1		P1		P1		P1		P1
	05:00		05:19		05:38		05:57		T3		
05:38	06:16	05:57	06:35	06:16	06:54	06:35	07:13		07:24		
06:54	07:32	07:13	07:51	07:32	08:10	07:51	08:29	08:10	08:48		
<b>08:30</b>	09:08	<b>08:56</b>	09:34	<b>09:22</b>	10:00	REC		REC			
09:48	10:26	10:14	10:52	10:40	11:18	R1		R1			
11:06	11:44	11:32	12:10	11:58	12:36						
12:24	13:02	12:50	13:28	13:16	13:54	P1					
13:42	14:20	14:08	14:46	14:34	15:12		15:00	15:38			
<b>15:24</b>	16:08	<b>15:48</b>	16:32	<b>16:12</b>	16:56		16:34	17:18		16:50	T2 transf
16:56	17:40	17:18	18:02	17:40	18:24		18:02	18:46			
18:24	19:08	18:46	19:30	19:08	19:52		19:30	20:14			
<b>20:18</b>	20:52	<b>20:40</b>	21:14	<b>21:02</b>	21:36		REC				
21:24	21:58	21:46	22:20	22:08	22:42						
22:30	23:04	22:52	23:26	23:14	REC						
23:36	REC	REC									
R1		R1		R1		R1					
Efetivo		Efetivo		Efetivo		Extra		Extra		Reaproveitamento	

OBS.: OS HORÁRIOS EM DESTAQUE SÃO PARA AS REFEIÇÕES.

TABELA 105 - TRANSFERE DA LINHA 48 - APARECIDINHA / CASTELINHO (Tabela 110) PARA A AT IPIRANGA A TARDE OPERA NA LINHA 80 - UFSCar (Tabela 111) e LINHA 06 - BARCELONA (Tabela 103)

TABELA 106 - TRANSFERE DA AT. IPIRANGA PARA O TSP ONDE OPERA NA LINHA 80 - UFSCAR (Tabela 105). REAPROVEITAMENTO DA LINHA 102 - CIRCULAR CENTRO (Tabela 101)

# URBES

TRÂNSITO E TRANSPORTES

VIGÊNCIA EM:


LINHA NOME: INTERBAIRROS I - IPIRANGA / CAMPOLIM

EMPRESA:

LINHA Nº: 301

TIPO DE DIA: SÁBADO

ÁREA DE TRANSFERÊNCIA IPIRANGA

Padron  
Tabela: 201

Camp.	Ipir.
	P1
	05:00
05:32	06:06
06:38	07:12
07:44	08:18
<b>09:12</b>	09:48
10:20	10:56
11:30	12:10
12:50	13:30
<b>14:30</b>	15:10
15:50	16:30
17:10	17:50
18:30	19:10
<b>20:10</b>	20:50
21:30	22:10
22:50	23:30
00:05	REC
	R1

Efetivo

Padron  
Tabela: 202

Camp.	Ipir.
	P1
	05:33
06:05	06:39
07:11	07:45
08:17	08:51
<b>09:46</b>	10:22
10:56	11:30
12:10	12:50
13:30	14:10
<b>15:10</b>	15:50
16:30	17:10
17:50	18:30
19:10	19:50
<b>20:50</b>	21:30
22:10	22:50
23:30	REC
	R1

Efetivo

OBS.: OS HORÁRIOS EM DESTAQUE SÃO PARA AS REFEIÇÕES.

VIGÊNCIA EM:

LINHA NOME: INTERBAIRROS I - IPIRANGA / CAMPOLIM

EMPRESA:

LINHA Nº: 301

TIPO DE DIA: DOMINGO

ÁREA DE TRANSFERENCL IPIRANGA

Convencional  
Tabela: 301

Camp.	P1	Ipir.
		05:00
		05:40 06:20
		07:00 07:40
		<b>08:40</b> 09:20
		10:00 10:40
		11:20 12:00
		12:40 13:20
		<b>14:20</b> 15:00
		15:40 16:20
		17:00 17:40
		18:20 19:00
		<b>20:00</b> 20:40
		21:20 22:00
		22:40 23:20
		00:00 REC
	R1	

Efetivo

Convencional  
Tabela: 302

Camp.	P1	Ipir.
		09:20 10:00
		10:40 11:20
		12:00 12:40
		<b>13:40</b> 14:20
		15:00 15:40
		16:20 17:00
		17:40 18:20
		19:00 19:40
		<b>20:40</b> 21:20
		22:00 22:40
		23:20 REC
	R1	

Efetivo

OBS.: OS HORÁRIOS EM DESTAQUE SÃO PARA AS REFEIÇÕES.





VIGENCIA EM:

--

LINHA NOME: INTERBAIRROS II - IPIRANGA / ITAVUVU

LINHA Nº: 302

TIPO DE DIA: SEGUNDA A SEXTA-FEIRA ÁREA DE TRANSI AT IPIRANGA / AT ITAVU

Convencional  
Tabela: 101

ITAV.	P1	IPIR.
		04:40
05:18		05:53
06:31		07:11
07:51		08:35
09:20		<b>10:20</b>
11:00		11:40
12:20		13:00
13:40		<b>14:40</b>
15:20		16:00
16:40		17:20
18:00		18:40
19:20		<b>20:20</b>
21:00		21:40
22:20		23:00
23:40		REC.
	R1	

Efetivo

Convencional  
Tabela: 102

P1	ITAV.	IPIR.
	04:40	05:18
	05:53	06:31
	07:11	07:51
	08:35	<b>09:40</b>
	10:20	11:00
	11:40	12:20
	13:00	13:40
	14:20	<b>15:20</b>
	16:00	16:40
	17:20	18:00
	18:40	19:20
	20:00	<b>21:00</b>
	21:40	22:20
	23:00	23:40
	REC.	
R1		

Efetivo

OBS.: OS HORÁRIOS EM DESTAQUE SÃO PARA AS REFEIÇÕES.




LINHA NOME: INTERBAIRROS II - IPIRANGA / ITAVUVU

LINHA Nº: 302

TIPO DE DIA: SÁBADOS

ÁREA DE TRANSI AT IPIRANGA / AT ITAVU

Convencional  
Tabela: 201

	AT	IPIR.
P1		
	04:50	05:20
	05:50	06:25
	07:00	07:35
	08:10	<b>09:05</b>
	09:45	10:20
	11:05	11:45
	12:25	13:05
	13:45	<b>14:45</b>
	15:25	16:05
	16:45	17:25
	18:05	18:45
	19:25	<b>20:25</b>
	21:00	21:35
	22:10	22:45
	23:20	REC
	R1	

Efetivo

Convencional  
Tabela: 202

	AT	IPIR.
P1		
	05:20	05:50
	06:25	07:00
	07:35	08:10
	08:45	<b>09:45</b>
	10:20	11:05
	11:45	12:25
	13:05	13:45
	REC	
	R1	

Efetivo

OBS.: OS HORÁRIOS EM DESTAQUE SÃO PARA AS REFEIÇÕES.  
01 - NOS HORÁRIOS EM AZUL, INICIA DA AT ITAVUVU.

# URBES

TRÂNSITO E TRANSPORTES

VIGENCIA EM:

/ /

LINHA NOME: INTERBAIRROS II - IPIRANGA / ITAVUVU

LINHA N°: 302

TIPO DE DIA: DOMINGOS E FERIADOS

ÁREA DE TRANSI AT IPIRANGA / AT ITAVU

Convencional  
Tabela: 301

AT	IPIR.
	P1
	07:10
07:50	08:30
09:10	<b>10:10</b>
10:50	11:30
12:10	12:50
13:30	14:10
14:50	<b>15:50</b>
16:30	17:10
17:50	18:30
19:10	<b>20:10</b>
20:50	21:30
22:10	REC.
	R1

Efetivo

OBS.: OS HORÁRIOS EM DESTAQUE SÃO PARA AS REFEIÇÕES.  
01 - NOS HORÁRIOS EM AZUL, INICIA DA AT ITAVUVU.

SENTIDO DE IDA		QUILOMETRAGEM		SENTIDO DE VOLTA					
Nº	LOGRADOURO	PAVIMENT.	PARALEL.	TERRA	Nº	LOGRADOURO	PAVIMENT.	PARALEL.	TERRA
01	ÁREA DE TRANSFERÊNCIA IPIRANGA RAMO "B"	0,100			01	AV. EDWARD FRU-FRU MARCIANO (PF)	0,050		
02	AV. AMÉRICO FIGUEIREDO	0,430			02	AV. ITAVUVU (SENT. BAIRRO-CENTRO)	0,070		
03	AV. ELIAS MALUF	1,030			03	AT. ITAVUVU	0,060		
04	AV. PAULO EMANUEL DE ALMEIDA	1,730			04	AV. ITAVUVU (SENT. BAIRRO-CENTRO)	0,695		
05	AV. ADÃO PEREIRA DE CAMARGO	0,165			05	R. HILÁRIO CORREIA	0,150		
06	R. JOSÉ ANGELO FAZANO (RETORNO)	0,035			06	R. ATANAZIO SOARES	0,187		
07	AV. ADÃO PEREIRA DE CAMARGO	0,878			07	R. ATÍLIO SILVANO	1,194		
08	AV. GENERAL OSÓRIO	0,260			08	R. DULCE AUGUSTO DE ALMEIDA FARIA	0,345		
09	R. MARTE	0,085			09	R. ANTONIO BASSO	0,208		
10	R. SATURNO	0,129			10	R. PASCHOAL AUGUSTO VERLANGIERI	0,495		
11	R. NEREU RAMOS	0,292			11	AV. IPANEMA	0,529		
12	R. ESTÁCIO DE COIMBRA	0,108			12	R. ROBERTO BORGES BALSAMO	0,106		
13	R. JOAQUIM GREG. DE OLIVEIRA	0,363			13	R. NELSON CARDOSO	0,115		
14	R. BENEDITO DE CAMARGO	0,085			14	R. JOÃO DE OLIVEIRA RAMOS	0,076		
15	R. BELO HORIZONTE	1,313			15	AV. RIUSAKU KANIZAWA	0,184		
16	R. OZIAS DE OLIVEIRA DIAS	0,270			16	R. ARTHUR GONCALVES	0,833		
17	R. SERAFIM DE SOUZA	0,040			17	R. MANOEL CAMARGO SAMPAIO	0,130		
18	R. JOAQUIM ANTONIO DE CAMARGO	0,166			18	R. JOAQUIM GREGÓRIO DE OLIVEIRA	0,856		
19	AV. IPANEMA	0,492			19	R. LÚZIA FLORES CABRERA	0,085		
20	R. CARLOS CASTILHO CABRAL	0,499			20	R. NEREU RAMOS	0,251		
21	R. ANTONIO BASSO	0,016			21	R. MANOEL VITORINO PEREIRA	0,105		
22	R. ROSALINA DE FARIA CARDOSO	0,131			22	R. JUDITH SILVA BARBOSA	0,093		
23	R. JOÃO MONTEIRO CEPELOS	0,157			23	R. ARACELI PILAR ANTUNES	0,214		
24	R. DULCE AUGUSTO DE ALMEIDA FARIA	0,216			24	AV. ADÃO PEREIRA DE CAMARGO	0,646		
25	R. ATÍLIO SILVANO	0,974			25	AV. PAULO EMANUEL DE ALMEIDA	1,734		
26	R. WALDEMAR PINTO OLIVEIRA	0,079			26	AV. ELIAS MALUF	0,817		
27	R. OTAVIO LUVIZZOTO	0,224			27	R. ESTADO DE ISRAEL	0,194		
28	ROTATÓRIA DA AV. ITAVUVU	0,100			28	ÁREA DE TRANSFERÊNCIA IPIRANGA RAMO "B"	0,055		
29	AV. ITAVUVU	0,337							
30	R. HILÁRIO CORREIA	0,144							
31	R. ATANAZIO SOARES	1,032							
32	AV. EDWARD FRU-FRU MARCIANO (PF)	0,120							
		TOTAL PAVIMENT.	12,000	0,000			TOTAL PAVIMENT.	10,477	0,000
		TOTAL NÃO PAVIMENT.		0,000			TOTAL NÃO PAVIMENT.		0,000
		TOTAL KM	12,000				TOTAL KM	10,477	

OBS.:

BASE DA LINHA - ÁREA DE TRANSFERÊNCIA DO IPIRANGA / AT. ITAVUVU.

VISTO Dpto. TÉCNICO

VIGOROU ATÉ:



# URBES

## TRÂNSITO E TRANSPORTES

VIGÊNCIA EM:

LINHA NOME: INTERBAIRROS III / ITAVUVU / ÉDEN

EMPRESA:

LINHA Nº: 303

TIPO DE DIA: SEGUNDA A SEXTA-FEIRA

PONTO: AT ITAVUVU / AT ÉDEN

Padron	Padron	Padron	Padron	Padron	Padron
Tabela: 101	Tabela: 102	Tabela: 103	Tabela: 104	Tabela: 105	Tabela: 106
AT Itav	AT Itav	AT Itav	AT Itav	AT Itav	AT Itav
P1	P1	P1	P1	P1	P1
04:40	04:51	05:02	05:13	05:24	05:35
05:57	06:08	06:19	06:30	06:41	06:52
07:14	07:25	07:36	07:47	07:58	08:09
<b>08:50</b>	REC	<b>09:10</b>	REC	<b>09:30</b>	<b>09:50</b>
10:10	R1	10:30	R1	10:50	11:10
11:30		11:50		12:10	12:30
12:50		13:10		13:30	13:50
14:10	P1	14:30	P1	<b>15:10</b>	<b>15:30</b>
<b>15:54</b>	15:42	<b>16:18</b>	16:06	16:42	16:54
17:18	17:06	17:42	17:30	18:06	4 18:18
18:42	18:30	19:16	18:56	19:36	<b>20:04</b>
<b>20:32</b>	REC	<b>21:00</b>	REC	REC	21:28
22:06		4 22:30			22:52
23:30		REC			REC
REC					
R1	R1	R1	R1	R1	R1
Efetivo	Extra	Efetivo	Extra	Efetivo	Efetivo

Padron	Padron	Padron
Tabela: 107	Tabela: 108	Tabela: 109
AT Itav	AT Itav	AT Itav
P1		T3
05:46		
07:03		
08:30		
REC		
R1		
P1		
14:50		
16:30		
17:54		
REC		
	5 22:30	2 22:05
	REC.	REC.
R1	R1	R1
Extra	Reaproveitamento	Reaproveitamento

OS HORÁRIOS EM DESTAQUE SÃO PARA REFEIÇÕES.

- 1 - NOS HORÁRIOS EM AZUL, INICIA VIAGEM NA ÁREA DE TRANSFERÊNCIA DO ÉDEN.
- 2 - NOS HORÁRIOS EM VERDE, INICIA VIAGEM NA UNIP.
- 4 - NOS HORÁRIOS EM VERMELHO, CUMPRE ATENDIMENTO À FACENS.
- 5 - NOS HORÁRIOS EM CINZA, INICIA VIAGEM NA UNIP E CUMPRE ATENDIMENTO À FACENS.

Tabela 107 - A TARDE INICIA NA LINHA 306 - INTERBAIRROS VI (Tabela 103).

Tabela 108 - A TARDE INICIA NA LINHA 52 - CIDADE UNIVERSITÁRIA (Tabela 112).

F A

# URBES

## TRÂNSITO E TRANSPORTES

VIGÊNCIA EM:

LINHA NOME: INTERBAIRROS III / ITAVUVU / ÉDEN

EMPRESA:

LINHA Nº: 303

TIPO DE DIA: SÁBADOS

PONTO: R. OTTO ALFRED GEISSLER / AT ITAVUVU / AT ÉDEN

Padron Tabela: 201 OTTO	Padron Tabela: 202 OTTO	Padron Tabela: 203 OTTO	Padron Tabela: 204 OTTO	Padron Tabela: 205 OTTO
P1	P1	P1	P1	P1
04:50	05:16	05:32	05:58	05:00
06:20	06:36	06:52	07:08	06:04
07:33	07:58	<b>08:35</b>	REC	T2 Transf
<b>09:00</b>	<b>09:25</b>	09:50		
10:15	10:40	11:05		
11:30	11:55	12:20		
12:45	13:10	13:35		
<b>14:15</b>	<b>14:40</b>	<b>15:05</b>		
15:30	15:55	16:20		
16:45	17:10	17:35		
18:00	18:25	18:50		
19:15	19:40	<b>20:20</b>		
<b>20:45</b>	<b>21:10</b>	21:35		
22:00	22:25	22:50		
23:15	23:40	REC		
REC	REC			
R1	R1	R1	R1	

Efetivo

Efetivo

Efetivo

Efetivo

Reaproveitamento

OS HORÁRIOS EM DESTAQUE SÃO PARA REFEIÇÕES.

**Tabela 205** - APÓS VIAGEM PROGRAMADA TRANSFERE PARA A LINHA 101 NOVE DE JUNHO (**Tabela 204**)

# URBES

TRÂNSITO E TRANSPORTES

VIGÊNCIA EM:

--

LINHA NOME: INTERBAIRROS III / ITAVUVU / ÉDEN

EMPRESA:

LINHA Nº: 303

TIPO DE DIA: DOMINGOS FERIADOS

PONTO: R. OTTO ALFRED GEISSLER / AT ITAVUVU / AT ÉDEN

Convencional

Convencional

Tabela: 301

Tabela: 302

OTTO

OTTO

P1	04:50
	06:00
	07:10
	<b>08:40</b>
	09:50
	11:00
	12:10
	13:20
	<b>14:50</b>
	16:00
	17:10
	18:20
	19:30
	<b>21:00</b>
	22:10
	23:20
	REC
R1	

Efetivo

P1	05:25
	06:35
	07:45
	<b>09:15</b>
	10:25
	11:35
	12:45
	13:55
	<b>15:25</b>
	16:35
	17:45
	18:55
	<b>20:25</b>
	21:35
	22:45
	REC
R1	

Efetivo

OS HORÁRIOS EM DESTAQUE SÃO PARA REFEIÇÕES.

SENTIDO DE IDA ( C x B )		QUILOMETRAGEM		SENTIDO DE VOLTA ( B x C )		QUILOMETRAGEM		VIGÊNCIA EM:	
Nº	LOGRADOURO	PAVIMENT.	PARALEL.	TERRA	Nº	LOGRADOURO	PAVIMENT.	PARALEL.	TERRA
01	AV. EDWARD FRU-FRU M. DA SILVA (ÁREA DE MANOBRA)	0,050							
02	AV. ITAVUVU (ÁREA DE MANOBRA)	0,070							
03	ÁREA DE TRANSFERÊNCIA - ITAVUVU (PF)	0,034							
04	AT. ITAVUVU (PISTA CENTRO BAIRRO)	0,060							
05	AV. ITAVUVU (SENTIDO BAIRRO)	2,101							
06	R. ANTONIO SILVA SALADINO	0,940							
07	R. NANJI RIBEIRO FERRO	0,204							
08	R. JOSE MARTINEZ PEREZ	2,345							
09	AV. GENERAL MOTORS	1,306							
10	AV. VICTOR ANDREW	2,645							
11	R. BONIFACIO DE OLIVEIRA CASSU	0,337							
12	AT EDEN	0,060							
13	AV. INDEPENDENCIA	5,069							
14	AV. FERNANDO STECA	2,469							
15	AV. VICTOR ANDREW	2,308							
16	AV. GENERAL MOTORS	1,306							
17	R. JOSE MARTINEZ PEREZ	2,155							
18	R. IZAURA LIMA BONO	0,094							
19	R. NESTOR SILVA DE OLIVEIRA	0,106							
20	R. SANDRO A. MENDES	0,443							
21	R. ANTONIO SILVA SALADINO	0,464							
22	R. MILTON ROZA	0,337							
23	R. GINO STEVAM FERREIRA	0,258							
24	AV. ITAVUVU	2,225							
25	AT. ITAVUVU	0,038							
26	MANOBRA - AV. ITAVUVU - SENTIDO CENTRO	0,756							
27	MANOBRA - R. HILARIO CORREIA	0,141							
28	MANOBRA - R. ATANAZIO SOARES	1,032							
29	AV. EDWARD FRU-FRU MARCIANO DA SILVA (PF)	0,120							
		TOTAL PAVIMENT.	29,473	0,000			TOTAL PAVIMENT.	0,000	0,000
		TOTAL NÃO PAVIMENT.	-----	-----			TOTAL NÃO PAVIMENT.	-----	-----
		TOTAL KM	29,473	-----			TOTAL KM	-----	-----
OBS.:		VISTO Dpto. TÉCNICO							
BASE DA LINHA		VIGOROU ATÉ:							





Linha: 303		EMPRESA: INTERBAIRROS III / ITAVUVU / ÉDEN		VIGÊNCIA EM:	
Ponto: AT ITAVUVU / AT ÉDEN		SENTIDO DE VOLTA ( B x C )		LOGRADOURO	
Nº	SENTIDO DE IDA ( C x B )	QUILOMETRAGEM		TERRA	Nº
		PAVIMENT.	PARALEL.		
01	AV. INDEPENDENCIA (DE FRONTE UNIP)	1,660			
02	AV. FERNANDO STECA	2,469			
03	AV. VICTOR ANDREW	2,308			
04	AV. GENERAL MOTORS	1,306			
05	R. JOSE MARTINEZ PEREZ	2,155			
06	R. IZaura LIMA BONO	0,094			
07	R. NESTOR SILVA DE OLIVEIRA	0,106			
08	R. SANDRO A. MENDES	0,443			
09	R. ANTONIO SILVA SALADINO	0,464			
10	R. MILTON ROZA	0,337			
11	R. GINO STEVAM FERREIRA	0,258			
12	AV. ITAVUVU	2,225			
13	AT. ITAVUVU	0,038			
14	MANOBRA - AV. ITAVUVU - SENTIDO CENTRO	0,756			
15	MANOBRA - R. HILARIO CORREIA	0,141			
16	MANOBRA - R. ATANAZIO SOARES	1,032			
17	AV. EDWARD FRU-MARCIANO (PF)	0,120			
		TOTAL PAVIMENT.	15,912	0,000	0,000
		TOTAL NÃO PAVIMENT.	-----	-----	-----
		TOTAL KM	15,912	-----	-----
		TOTAL PAVIMENT.	0,000	0,000	0,000
		TOTAL NÃO PAVIMENT.	-----	-----	-----
		TOTAL KM	-----	-----	-----
		TOTAL PAVIMENT.	0,000	0,000	0,000
		TOTAL NÃO PAVIMENT.	-----	-----	-----
		TOTAL KM	-----	-----	-----
		VISTO Dpto. TÉCNICO		VIGOROU ATÉ:	

OBS.: ATENDIMENTO 02 - VERDE - INICIA DA UNIP.

LINHA: INTERBAIRROS III / ITAVUVU / EDEN		EMPRESA: S.T.U.		VIGÊNCIA EM:					
Nº: 303									
PONTO: R. OTTO ALFRED GEISSLER / AT ITAVUVU / AT EDEN									
SENTIDO DE IDA ( C x B )		SENTIDO DE VOLTA ( B x C )							
Nº	LOGRADOURO	PAVIMENT.	PARALEL.	TERRA	Nº	LOGRADOURO	PAVIMENT.	PARALEL.	TERRA
01	AV. ITAVUVU (METALAC)	1,030							
02	R. ANTONIO SILVA SALADINO	0,940							
03	R. NANJI RIBEIRO FERRO	0,204							
04	R. JOSE MARTINEZ PEREZ	2,345							
05	AV. GENERAL MOTORS	1,306							
06	AV. VICTOR ANDREW	2,645							
07	R. BONIFACIO DE OLIVEIRA CASSU	0,337							
08	AT EDEN	0,060							
09	AV. INDEPENDENCIA	5,069							
10	AV. FERNANDO STECA	2,469							
11	AV. VICTOR ANDREW	2,308							
12	AV. GENERAL MOTORS	1,306							
13	R. JOSE MARTINEZ PEREZ	2,155							
14	R. IZAURA LIMA BONO	0,094							
15	R. NESTOR SILVA DE OLIVEIRA	0,106							
16	R. SANDRO A. MENDES	0,443							
17	R. ANTONIO SILVA SALADINO	0,464							
18	R. MILTON ROZA	0,055							
19	R. SANTO MINELLO	0,281							
20	AV. ITAVUVU	1,929							
21	AT. TAVUVU (PISTA BAIRRO CENTRO)	0,060							
22	AV. ITAVUVU	1,112							
23	ROTATORIA DA AV. ITAVUVU	0,040							
24	R. ATANAZIO SOARES	0,345							
25	R. OTTO ALFRED GEISSLER	0,085							
		TOTAL PAVIMENT.	27,188	0,000		TOTAL PAVIMENT.	0,000	0,000	0,000
		TOTAL NÃO PAVIMENT.	-----	-----		TOTAL NÃO PAVIMENT.	-----	-----	-----
		TOTAL KM	27,188	-----		TOTAL KM	-----	-----	-----
OBS.: ATENDIMENTO 03 - AMARELO									
INICIA NA METALAC.									
VISTO Dpto. TÉCNICO									
VIGOROU ATÉ:									

Linha: INTERBAIRROS III / ITAVUVU / EDEN		EMPRESA:		VIGENCIA EM:					
Nº.: 303									
PONTO: AT ITAVUVU / AT EDEN									
Nº	SENTIDO DE IDA ( C x B )	PAVIMENT.	QUILOMETRAGEM PARALEL.	TERRA	Nº	SENTIDO DE VOLTAR ( B x C )	PAVIMENT.	QUILOMETRAGEM PARALEL.	TERRA
01	AV. EDWARD FRU-FRU M. DA SILVA (ÁREA DE MANOBRA)	0,030							
02	AV. ITAVUVU (ÁREA DE MANOBRA)	0,070							
03	ÁREA DE TRANSFERÊNCIA - ITAVUVU (PF)	0,034							
04	AT. ITAVUVU (PISTA CENTRO BAIRRO)	0,060							
05	AV. ITAVUVU (SENTIDO BAIRRO)	2,101							
06	R. ANTONIO SILVA SALADINO	0,940							
07	R. NANJI RIBEIRO FERRO	0,204							
08	R. JOSE MARTINEZ PEREZ	2,345							
09	AV. GENERAL MOTORS	1,306							
10	AV. VICTOR ANDREW	2,645							
11	R. BONIFACIO DE OLIVEIRA CASSU	0,337							
12	AT EDEN	0,060							
13	AV. INDEPENDENCIA	5,156							
14	ROD. SEN. JOSÉ E. DE MORAES (CASTELINHO) - ACESSO	0,512							
15	ROD. SEN. JOSÉ E. DE MORAES (CASTELINHO)	0,216							
16	MARGINAL CASTELINHO (AVENIDA FACENS)	0,762							
17	AV. FERNANDO STECA	2,272							
18	AV. VICTOR ANDREW	2,308							
19	AV. GENERAL MOTORS	1,306							
20	R. JOSE MARTINEZ PEREZ	2,155							
21	R. IZaura Lima Bono	0,094							
22	R. NESTOR SILVA DE OLIVEIRA	0,106							
23	R. SANDRO A. MENDES	0,443							
24	R. ANTONIO SILVA SALADINO	0,464							
25	R. MILTON ROZA	0,337							
26	R. GINO STEVAM FERREIRA	0,258							
27	AV. ITAVUVU	2,225							
25	AT. ITAVUVU	0,038							
26	MANOBRA - AV. ITAVUVU - SENTIDO CENTRO	0,756							
27	MANOBRA - R. HILARIO CORREIA	0,141							
28	MANOBRA - R. ATANAZIO SOARES	1,032							
29	AV. EDWARD FRU-FRU MARCIANO DA SILVA (PF)	0,120							
TOTAL PAVIMENT.		30,833	0,000	0,000	0,000	TOTAL PAVIMENT.	0,000	0,000	0,000
TOTAL NÃO PAVIMENT.		-----	-----	-----	-----	TOTAL NÃO PAVIMENT.	-----	-----	-----
TOTAL KM		30,833	-----	-----	-----	TOTAL KM	-----	-----	-----
OBS.: ATENDIMENTO 04 - VERMELHO									
VISTO DPRE. TÉCNICO									
VIGOROU ATE:									

7

*[Handwritten signature]*





# URBES

TRÂNSITO E TRANSPORTES

VIGÊNCIA EM:

/ /

LINHA NOME: INTERBAIRROS IV - ÉDEN / BRIGADEIRO

EMPRESA:

LINHA Nº: 304

TIPO DE DIA: SEGUNDA A SEXTA

ÁREA DE TRANSFERÊNCIA: ÉDEN / BRIGADEIRO

Convencional

Tabela: 101

BRIG	ÉDEN
	P1
	05:20
06:10	06:56
<b>08:10</b>	09:00
09:50	10:40
11:30	12:20
13:10	14:05
<b>15:10</b>	16:00
16:50	17:40
18:30	19:20
<b>20:30</b>	21:20
22:10	REC
	R1

Efetivo

OBS.: OS HORÁRIOS EM DESTAQUE SÃO PARA AS REFEIÇÕES.

# URBES

TRÂNSITO E TRANSPORTES

LINHA NOME: INTERBAIRROS IV - ÉDEN / BRIGADEIRO

LINHA Nº: 304

TIPO DE DIA: SÁBADOS

VIGÊNCIA EM:
/ /

EMPRESA:

ÁREA DE TRANSFERENCL ÉDEN / B)

Convencional  
Tabela: 201

	BRIG		ÉDEN
		P1	
		1	05:40
1	06:40		07:30
	<b>08:50</b>	1	09:40
1	10:40	1	11:30
1	12:30		13:20
	<b>14:40</b>	1	15:30
1	16:30	1	17:20
1	18:20	1	19:10
1	<b>20:30</b>		21:15
	22:00		Transf
		T1	


Efetivo

OBS.: OS HORÁRIOS EM DESTAQUE SÃO PARA AS REFEIÇÕES.

1 - OS HORÁRIOS EM AZUL CUMPRE ATENDIMENTO A VILA TUPÃ

Tabela 201 - APÓS VIAGEM DE 22H00 TRANSFERE PARA A LINHA 29 - HOLLINGSWORTH (Tabela 203).

A



# URBES

TRÂNSITO E TRANSPORTES

LINHA NOME: INTERBAIRROS IV - ÉDEN / BRIGADEIRO

LINHA Nº: 304

TIPO DE DIA: DOMINGOS E FERIADOS

VIGÊNCIA EM:
/ /

EMPRESA:

ÁREA DE TRANSFERENCL ÉDEN / B1

Convencional  
Tabela: 301

	BRIG	P1	ÉDEN
		1	06:00
1	07:20	1	08:30
1	<b>10:00</b>	1	11:10
1	12:30	1	13:40
1	15:00	1	16:10
1	<b>17:40</b>	1	18:50
1	20:10		21:20
	REC		
R1			

Efetivo

OBS.: OS HORÁRIOS EM DESTAQUE SÃO PARA AS REFEIÇÕES.  
1 - OS HORÁRIOS EM AZUL CUMPRE ATENDIMENTO A VILA TUPÃ



Linha: INTERBAIRROS IV - ÉDEN / BRIGADEIRO TOBIAS		VICINIA EM:	
N.º: 304			
ÁREA DE TRANSFERÊNCIA: ÉDEN / BRIGADEIRO TOBIAS			
SENTIDO DE IDA		SENTIDO DE VOLTA	
N.º	LOGRADOURO	N.º	LOGRADOURO
PAVIMENT.		PAVIMENT.	
QUILOMETRAGEM PARALEL.		QUILOMETRAGEM PARALEL.	
TERRA		TERRA	
01	R. BONIFÁCIO DE OLIVEIRA CASSÚ	01	ÁREA DE TRANSFERÊNCIA BRIGADEIRO
02	R. SALVADOR LEITE MARQUES	02	AV. BANDEIRANTES
03	AV. VICTOR ANDREW	03	R. MATHIAS DE ALBUQUERQUE
04	R. BONIFÁCIO DE OLIVEIRA CASSÚ	04	R. JOAQUIM ROQUE DE OLIVEIRA
05	ÁREA DE TRANSFERÊNCIA ÉDEN	05	ESTRADA DO VINTE E CINCO
06	AV. INDEPENDÊNCIA	06	AV. FRANCISCO ROLDÃO SANCHES
07	AV. PEREIRA DA FONSECA	07	ESTRADA LOENIDAS DO AMARAL
08	AV. COND. ZEPPELIN	08	AV. TRÊS DE MARÇO
09	AV. JEROME CASE	09	R. QUIRINO DE MELO
10	ACESSO AO PONTILHÃO	10	R. DO TERÇO
11	PONTILHÃO	11	R. JOAQUIM MACHADO
12	R. JOAQUIM MACHADO	12	PONTILHÃO
13	R. DO TERÇO	13	ACESSO A AV. JEROME CASE
14	R. QUINZINHO DE MORAES	14	AV. JEROME CASE (COND. ZEPPELIN)
15	AV. TRÊS MARÇO	15	AV. PEREIRA DA FONSECA
16	ESTRADA LOENIDAS DO AMARAL	16	R. TEREZIO GONÇALVES DE CAMARGO
17	AV. FRANCISCO ROLDÃO SANCHES	17	AV. INDEPENDENCIA
18	ESTRADA DO VINTE E CINCO	18	ÁREA DE TRANSFERÊNCIA DO ÉDEN
19	R. JOAQUIM ROQUE DE OLIVEIRA	19	R. BONIFÁCIO DE OLIVEIRA CASSÚ
20	R. MATHIAS DE ALBUQUERQUE		
21	AV. BANDEIRANTES		
22	R. JOSÉ SARTI		
23	ÁREA DE TRANSFERÊNCIA BRIGADEIRO		
TOTAL PAVIMENT.		TOTAL PAVIMENT.	
TOTAL NÃO PAVIMENT.		TOTAL NÃO PAVIMENT.	
TOTAL KM		TOTAL KM	
11,095	0,000	10,161	0,000
-----	6,820	-----	6,697
17,915	-----	16,858	-----
OBS.:		VISTO Dpto. TÉCNICO	
BASE DA LINHA - BRIGADEIRO TOBIAS / ÉDEN.		VIGOROU ATÉ:	

Handwritten signatures and initials in blue ink.

Linha: INTERBAIRROS IV - EDEN / BRIGADEIRO TOBIAS		VICINIA EM:	
Nº: 304			
ÁREA DE TRANSFERÊNCIA: EDEN / BRIGADEIRO TOBIAS			
SENTIDO DE IDA		SENTIDO DE VOLTA	
Nº	LOGRADOURO	Nº	LOGRADOURO
QUILOMETRAGEM		QUILOMETRAGEM	
PAVIMENT.	PARALEL.	PAVIMENT.	PARALEL.
01	R. BONIFÁCIO DE OLIVEIRA CASSÚ	01	R. SEM NOME (DEFRONTA BAR E MERCEARIA CABIDE)
02	R. SALVADOR LEITE MARQUES	02	R. SEM NOME II
03	AV. VICTOR ANDREW	03	ESTRADA SHANGRI-LÁ
04	R. BONIFÁCIO DE OLIVEIRA CASSÚ	04	R. MIGUEL ASCÊNCIO
05	ÁREA DE TRANSFERÊNCIA EDEN	05	R. RODOLFO GARCIA
06	AV. INDEPENDÊNCIA	06	R. MATHIAS DE ALBUQUERQUE
07	AV. PEREIRA DA FONSECA	07	AV. BANDEIRANTES
08	AV. COND. ZEPPELIN	08	R. JOSE SARTI
09	AV. JEROME CASE	09	ÁREA DE TRANSFERÊNCIA BRIGADEIRO
10	ACESSO AO PONTILHÃO	10	AV. BANDEIRANTES
11	PONTILHÃO	11	R. MATHIAS DE ALBUQUERQUE
12	R. JOAQUIM MACHADO	12	R. JOAQUIM ROQUE DE OLIVEIRA
13	R. DO TERÇO	13	ESTRADA DO VINTE E CINCO
14	R. QUINZINHO DE MORAES	14	AV. FRANCISCO ROLDÃO SANCHES
15	AV. TRÊS MARÇO	15	ESTRADA LOENIDAS DO AMARAL
16	ESTRADA LOENIDAS DO AMARAL	16	AV. TRÊS DE MARÇO
17	AV. FRANCISCO ROLDÃO SANCHES	17	R. QUIRINO DE MELO
18	ESTRADA DO VINTE E CINCO	18	R. DO TERÇO
19	R. JOAQUIM ROQUE DE OLIVEIRA	19	R. JOAQUIM MACHADO
20	R. MATHIAS DE ALBUQUERQUE	20	PONTILHÃO
21	AV. BANDEIRANTES	21	ACESSO A AV. JEROME CASE
22	R. JOSÉ SARTI	22	AV. JEROME CASE (COND. ZEPPELIN)
23	ÁREA DE TRANSFERÊNCIA BRIGADEIRO	23	AV. PEREIRA DA FONSECA
24	AV. BANDEIRANTES	24	R. TEREZIO GONÇALVES DE CAMARGO
25	R. MATHIAS DE ALBUQUERQUE	25	AV. INDEPENDENCIA
26	R. MIGUEL ASCÊNCIO	26	ÁREA DE TRANSFERÊNCIA DO EDEN
27	ESTRADA SHANGRI-LÁ	27	R. BONIFÁCIO DE OLIV. CASSÚ
28	R. SEM NOME I (DEFRONTA BAR E MERCEARIA CABIDE)		
TOTAL PAVIMENT.		TOTAL PAVIMENT.	
12,221		11,508	
TOTAL NÃO PAVIMENT.		TOTAL NÃO PAVIMENT.	
21,884		9,854	
TOTAL KM		TOTAL KM	
0,000		0,000	
9,663		9,854	
TOTAL PAVIMENT.		TOTAL PAVIMENT.	
12,221		11,508	
TOTAL NÃO PAVIMENT.		TOTAL NÃO PAVIMENT.	
21,884		9,854	
TOTAL KM		TOTAL KM	
0,000		0,000	
9,663		9,854	
TOTAL PAVIMENT.		TOTAL PAVIMENT.	
12,221		11,508	
TOTAL NÃO PAVIMENT.		TOTAL NÃO PAVIMENT.	
21,884		9,854	
TOTAL KM		TOTAL KM	
0,000		0,000	
9,663		9,854	
TOTAL PAVIMENT.		TOTAL PAVIMENT.	
12,221		11,508	
TOTAL NÃO PAVIMENT.		TOTAL NÃO PAVIMENT.	
21,884		9,854	
TOTAL KM		TOTAL KM	
0,000		0,000	
9,663		9,854	
TOTAL PAVIMENT.		TOTAL PAVIMENT.	
12,221		11,508	
TOTAL NÃO PAVIMENT.		TOTAL NÃO PAVIMENT.	
21,884		9,854	
TOTAL KM		TOTAL KM	
0,000		0,000	
9,663		9,854	
TOTAL PAVIMENT.		TOTAL PAVIMENT.	
12,221		11,508	
TOTAL NÃO PAVIMENT.		TOTAL NÃO PAVIMENT.	
21,884		9,854	
TOTAL KM		TOTAL KM	
0,000		0,000	
9,663		9,854	
TOTAL PAVIMENT.		TOTAL PAVIMENT.	
12,221		11,508	
TOTAL NÃO PAVIMENT.		TOTAL NÃO PAVIMENT.	
21,884		9,854	
TOTAL KM		TOTAL KM	
0,000		0,000	
9,663		9,854	
TOTAL PAVIMENT.		TOTAL PAVIMENT.	
12,221		11,508	
TOTAL NÃO PAVIMENT.		TOTAL NÃO PAVIMENT.	
21,884		9,854	
TOTAL KM		TOTAL KM	
0,000		0,000	
9,663		9,854	
TOTAL PAVIMENT.		TOTAL PAVIMENT.	
12,221		11,508	
TOTAL NÃO PAVIMENT.		TOTAL NÃO PAVIMENT.	
21,884		9,854	
TOTAL KM		TOTAL KM	
0,000		0,000	
9,663		9,854	
TOTAL PAVIMENT.		TOTAL PAVIMENT.	
12,221		11,508	
TOTAL NÃO PAVIMENT.		TOTAL NÃO PAVIMENT.	
21,884		9,854	
TOTAL KM		TOTAL KM	
0,000		0,000	
9,663		9,854	
TOTAL PAVIMENT.		TOTAL PAVIMENT.	
12,221		11,508	
TOTAL NÃO PAVIMENT.		TOTAL NÃO PAVIMENT.	
21,884		9,854	
TOTAL KM		TOTAL KM	
0,000		0,000	
9,663		9,854	
TOTAL PAVIMENT.		TOTAL PAVIMENT.	
12,221		11,508	
TOTAL NÃO PAVIMENT.		TOTAL NÃO PAVIMENT.	
21,884		9,854	
TOTAL KM		TOTAL KM	
0,000		0,000	
9,663		9,854	
TOTAL PAVIMENT.		TOTAL PAVIMENT.	
12,221		11,508	
TOTAL NÃO PAVIMENT.		TOTAL NÃO PAVIMENT.	
21,884		9,854	
TOTAL KM		TOTAL KM	
0,000		0,000	
9,663		9,854	
TOTAL PAVIMENT.		TOTAL PAVIMENT.	
12,221		11,508	
TOTAL NÃO PAVIMENT.		TOTAL NÃO PAVIMENT.	
21,884		9,854	
TOTAL KM		TOTAL KM	
0,000		0,000	
9,663		9,854	
TOTAL PAVIMENT.		TOTAL PAVIMENT.	
12,221		11,508	
TOTAL NÃO PAVIMENT.		TOTAL NÃO PAVIMENT.	
21,884		9,854	
TOTAL KM		TOTAL KM	
0,000		0,000	
9,663		9,854	
TOTAL PAVIMENT.		TOTAL PAVIMENT.	
12,221		11,508	
TOTAL NÃO PAVIMENT.		TOTAL NÃO PAVIMENT.	
21,884		9,854	
TOTAL KM		TOTAL KM	
0,000		0,000	
9,663		9,854	
TOTAL PAVIMENT.		TOTAL PAVIMENT.	
12,221		11,508	
TOTAL NÃO PAVIMENT.		TOTAL NÃO PAVIMENT.	
21,884		9,854	
TOTAL KM		TOTAL KM	
0,000		0,000	
9,663		9,854	
TOTAL PAVIMENT.		TOTAL PAVIMENT.	
12,221		11,508	
TOTAL NÃO PAVIMENT.		TOTAL NÃO PAVIMENT.	
21,884		9,854	
TOTAL KM		TOTAL KM	
0,000		0,000	
9,663		9,854	
TOTAL PAVIMENT.		TOTAL PAVIMENT.	
12,221		11,508	
TOTAL NÃO PAVIMENT.		TOTAL NÃO PAVIMENT.	
21,884		9,854	
TOTAL KM		TOTAL KM	
0,000		0,000	
9,663		9,854	
TOTAL PAVIMENT.		TOTAL PAVIMENT.	
12,221		11,508	
TOTAL NÃO PAVIMENT.		TOTAL NÃO PAVIMENT.	
21,884		9,854	
TOTAL KM		TOTAL KM	
0,000		0,000	
9,663		9,854	
TOTAL PAVIMENT.		TOTAL PAVIMENT.	
12,221		11,508	
TOTAL NÃO PAVIMENT.		TOTAL NÃO PAVIMENT.	
21,884		9,854	
TOTAL KM		TOTAL KM	
0,000		0,000	
9,663		9,854	
TOTAL PAVIMENT.		TOTAL PAVIMENT.	
12,221		11,508	
TOTAL NÃO PAVIMENT.		TOTAL NÃO PAVIMENT.	
21,884		9,854	
TOTAL KM		TOTAL KM	
0,000		0,000	
9,663		9,854	
TOTAL PAVIMENT.		TOTAL PAVIMENT.	
12,221		11,508	
TOTAL NÃO PAVIMENT.		TOTAL NÃO PAVIMENT.	
21,884		9,854	
TOTAL KM		TOTAL KM	
0,000		0,000	
9,663		9,854	
TOTAL PAVIMENT.		TOTAL PAVIMENT.	
12,221		11,508	
TOTAL NÃO PAVIMENT.		TOTAL NÃO PAVIMENT.	
21,884		9,854	
TOTAL KM		TOTAL KM	
0,000		0,000	
9,663		9,854	
TOTAL PAVIMENT.		TOTAL PAVIMENT.	
12,221		11,508	
TOTAL NÃO PAVIMENT.		TOTAL NÃO PAVIMENT.	
21,884		9,854	
TOTAL KM		TOTAL KM	
0,000		0,000	
9,663		9,854	
TOTAL PAVIMENT.		TOTAL PAVIMENT.	
12,221		11,508	
TOTAL NÃO PAVIMENT.		TOTAL NÃO PAVIMENT.	
21,884		9,854	
TOTAL KM		TOTAL KM	
0,000		0,000	
9,663		9,854	
TOTAL PAVIMENT.		TOTAL PAVIMENT.	
12,221		11,508	
TOTAL NÃO PAVIMENT.		TOTAL NÃO PAVIMENT.	
21,884		9,854	
TOTAL KM		TOTAL KM	
0,000		0,000	
9,663		9,854	
TOTAL PAVIMENT.		TOTAL PAVIMENT.	
12,221		11,508	
TOTAL NÃO PAVIMENT.		TOTAL NÃO PAVIMENT.	
21,884		9,854	
TOTAL KM		TOTAL KM	
0,000		0,000	
9,663		9,854	
TOTAL PAVIMENT.		TOTAL PAVIMENT.	
12,221		11,508	
TOTAL NÃO PAVIMENT.		TOTAL NÃO PAVIMENT.	
21,884		9,854	
TOTAL KM		TOTAL KM	
0,000		0,000	
9,663		9,854	
TOTAL PAVIMENT.		TOTAL PAVIMENT.	
12,221		11,508	
TOTAL NÃO PAVIMENT.		TOTAL NÃO PAVIMENT.	
21,884		9,854	
TOTAL KM		TOTAL KM	
0,000		0,000	
9,663		9,854	
TOTAL PAVIMENT.		TOTAL PAVIMENT.	
12,221		11,508	
TOTAL NÃO PAVIMENT.		TOTAL NÃO PAVIMENT.	
21,884		9,854	
TOTAL KM		TOTAL KM	
0,000		0,000	
9,663		9,854	
TOTAL PAVIMENT.		TOTAL PAVIMENT.	
12,221		11,508	
TOTAL NÃO PAVIMENT.		TOTAL NÃO PAVIMENT.	
21,884		9,854	
TOTAL KM		TOTAL KM	
0,000		0,000	
9,663		9,854	
TOTAL PAVIMENT.		TOTAL PAVIMENT.	
12,221		11,508	
TOTAL NÃO PAVIMENT.		TOTAL NÃO PAVIMENT.	
21,884		9,854	
TOTAL KM		TOTAL KM	
0,000		0,000	
9,663		9,854	
TOTAL PAVIMENT.		TOTAL PAVIMENT.	
12,221		11,508	
TOTAL NÃO PAVIMENT.		TOTAL NÃO PAVIMENT.	
21,884		9,854	
TOTAL KM		TOTAL KM	
0,000		0,000	
9,663		9,854	
TOTAL PAVIMENT.		TOTAL PAVIMENT.	
12,221		11,508	
TOTAL NÃO PAVIMENT.		TOTAL NÃO PAVIMENT.	
21,884		9,854	
TOTAL KM		TOTAL KM	
0,000		0,000	
9,663		9,854	
TOTAL PAVIMENT.		TOTAL PAVIMENT.	
12,221		11,508	
TOTAL NÃO PAVIMENT.		TOTAL NÃO PAVIMENT.	
21,884		9,854	
TOTAL KM		TOTAL KM	
0,000		0,000	
9,663		9,854	
TOTAL PAVIMENT.		TOTAL PAVIMENT.	
12,221		11,508	
TOTAL NÃO PAVIMENT.		TOTAL NÃO PAVIMENT.	
21,884		9,854	
TOTAL KM		TOTAL KM	
0,000		0,000	
9,663		9,854	
TOTAL PAVIMENT.		TOTAL PAVIMENT.	
12,221		11,508	
TOTAL NÃO PAVIMENT.		TOTAL NÃO PAVIMENT.	
21,884		9,854	
TOTAL KM		TOTAL KM	
0,000		0,000	
9,663		9,854	
TOTAL PAVIMENT.		TOTAL PAVIMENT.	
12,221		11,508	
TOTAL NÃO PAVIMENT.		TOTAL NÃO PAVIMENT.	
21,884		9,854	
TOTAL KM		TOTAL KM	
0,000		0,000	
9,663		9,854	
TOTAL PAVIMENT.		TOTAL PAVIMENT.	
12,221		11,508	
TOTAL NÃO PAVIMENT.		TOTAL NÃO PAVIMENT.	
21,884		9,854	
TOTAL KM		TOTAL KM	
0,000		0,000	
9,663		9,854	
TOTAL PAVIMENT.		TOTAL PAVIMENT.	
12,221		11,508	
TOTAL NÃO PAVIMENT.		TOTAL NÃO PAVIMENT.	
21,884		9,854	
TOTAL KM		TOTAL KM	
0,000		0,000	
9,663		9,854	
TOTAL PAVIMENT.		TOTAL PAVIMENT.	
12,221		11,508	
TOTAL NÃO PAVIMENT.		TOTAL NÃO PAVIMENT.	
21,884		9,854	
TOTAL KM		TOTAL KM	
0,000		0,000	
9,663		9,854	
TOTAL PAVIMENT.		TOTAL PAVIMENT.	
12,221		11,508	
TOTAL NÃO PAVIMENT.		TOTAL NÃO PAVIMENT.	
21,884		9,854	
TOTAL KM		TOTAL KM	
0,000		0,000	
9,663		9,854	
TOTAL PAVIMENT.		TOTAL PAVIMENT.	
12,221		11,508	
TOTAL NÃO PAVIMENT.		TOTAL NÃO PAVIMENT.	
21,884		9,854	
TOTAL KM		TOTAL KM	
0,000		0,000	
9,663		9,854	
TOTAL PAVIMENT.		TOTAL PAVIMENT.	
12,221		11,508	

VIGÊNCIA EM:

--

LINHA NOME: INTERBAIRROS V - BRIGADEIRO / CAMPOLIM

EMPRESA:

LINHA N°: 305

TIPO DE DIA: SEGUNDA A SEXTA-FEIRA ÁREA DE TRANSI BRIGADEIRO

Padron  
Tabela: 101

	Cam	Brig
P1		
	05:30	06:25
	07:20	08:15
	09:10	<b>10:25</b>
	11:20	12:15
	13:10	14:05
	<b>15:20</b>	16:15
	17:10	18:05
	19:00	19:55
	<b>21:10</b>	22:05
	23:05	REC.
	R1	

Efetivo

Padron  
Tabela: 102

	Cam	Brig
		P1
		05:30
	06:25	07:20
	08:15	09:10
	<b>10:25</b>	11:20
	12:15	13:10
	14:05	<b>15:20</b>
	16:15	17:10
	18:10	19:05
	<b>20:20</b>	21:10
	22:10	23:05
	REC.	
R1		

Efetivo

OBS.: OS HORÁRIOS EM DESTAQUE SÃO PARA AS REFEIÇÕES.

+ 

VIGÊNCIA EM:

LINHA NOME: INTERBAIRROS V - BRIGADEIRO / CAMPOLIM

EMPRESA:

LINHA Nº: 305

TIPO DE DIA: SABADO

ÁREA DE TRANSI BRIGADEIRO

Convencional  
Tabela: 201

	Cam	Brig
P1	05:30	06:30
	07:30	<b>08:50</b>
	09:50	10:50
	11:50	12:50
	13:50	<b>15:10</b>
	16:10	17:10
	18:10	19:05
	<b>20:25</b>	21:20
	22:15	23:15
	REC.	
R1		

Efetivo

Convencional  
Tabela: 202

	Cam	Brig
P1	06:30	07:30
	<b>08:50</b>	09:50
	10:50	11:50
	12:50	13:50
	<b>15:10</b>	16:10
	17:10	18:10
	19:10	<b>20:30</b>
	21:30	22:30
	REC.	
R1		

Efetivo

OBS.: OS HORÁRIOS EM DESTAQUE SÃO PARA AS REFEIÇÕES.



VIGÊNCIA EM:

--

LINHA NOME: INTERBAIRROS V - BRIGADEIRO / CAMPOLIM

EMPRESA:

LINHA N°: 305

TIPO DE DIA: DOMINGO E FERIADOS

ÁREA DE TRANSI BRIGADEIRO

Convencional  
Tabela: 301

	Cam	Brig
P1		
	05:30	06:30
	07:30	08:30
	<b>09:50</b>	10:50
	11:50	12:50
	13:50	14:50
	<b>16:10</b>	17:10
	18:10	19:10
	<b>20:30</b>	21:30
	22:30	23:30
R1		

Efetivo

Convencional  
Tabela: 302

	Cam	Brig
P1		
	17:10	18:10
	19:10	20:10
	<b>21:30</b>	22:30
	23:30	REC.
R1		

Efetivo

OBS.: OS HORÁRIOS EM DESTAQUE SÃO PARA AS REFEIÇÕES.



VIGÊNCIA EM:
/ /



LINHA NOME: INTERBAIRROS VI / AT. NOGUEIRA PADILHA / UPH ZONA NORTE

EMPRESA:

LINHA Nº: 306

TIPO DE DIA: SEGUNDA A SEXTA-FEIRA **ÁREA DE TRANSI** AT NOGUEIRA PADILHA  
UPH ZONA NORTE

Convencional  
Tabela: 101

	PAZN	Nog.
P1		
	04:50	05:20
	05:55	06:26
	07:02	07:48
	08:30	<b>09:40</b>
	10:24	11:08
	11:52	12:36
	13:20	14:04
	14:48	<b>15:52</b>
	16:36	17:20
	18:04	18:48
	REC	
R1		

Efetivo

Padron  
Tabela: 102

	PAZN	Nog.
P1		
	12:28	T1 Transf
R1		

Reaproveitamento

OBS.: OS HORÁRIOS EM DESTAQUE SÃO PARA AS REFEIÇÕES.

Tabela 102 - REAPROVEITAMENTO DA LINHA 303 - INTERBAIRROS III (Tabela 107).

# URBES

TRÂNSITO E TRANSPORTES

VIGÊNCIA EM:

--

LINHA NOME: INTERBAIRROS VI / AT. NOGUEIRA PADILHA / UPH ZONA NORTE

EMPRESA:

LINHA Nº: 306

TIPO DE DIA: SÁBADO

ÁREA DE TRANSI AT NOGUEIRA PADILHA  
UPH ZONA NORTE

Convencional  
Tabela: 201

PAZN	P1	Nog.
		06:16
07:00		07:44
08:28		<b>09:32</b>
10:16		11:00
11:44		<b>12:28</b>
13:12		14:16
15:00		15:44
16:28		17:12
17:56		18:40
REC		
R1		

Efetivo

OBS.: OS HORÁRIOS EM DESTAQUE SÃO PARA AS REFEIÇÕES.



# URBES

TRÂNSITO E TRANSPORTES

VIGÊNCIA EM:

--

LINHA NOME: INTERBAIRROS VI / AT. NOGUEIRA PADILHA / UPH ZONA NORTE

EMPRESA:

LINHA Nº: 306

TIPO DE DIA: DOMINGO

ÁREA DE TRANSI AT NOGUEIRA PADILHA  
UPH ZONA NORTE

Convencional

Tabela: 301

PAZN	Nog.
	06:16
07:00	07:44
08:28	<b>09:32</b>
10:16	11:00
11:44	<b>12:28</b>
13:12	14:16
15:00	15:44
16:28	17:12
17:56	18:40
REC	
R1	

Efetivo

OBS.: OS HORÁRIOS EM DESTAQUE SÃO PARA AS REFEIÇÕES.

LINHA: INTERBAIRROS VI / AT. NOGUEIRA PADILHA / UPH ZONA NORTE  
 Nº.: 306  
 ÁREA DE TRANSF. AT NOGUEIRA PADILHA  
 UPH ZONA NORTE

VIGÊNCIA EM:

SENTIDO DE IDA (C x B)		QUILOMETRAGEM		SENTIDO DE VOLTA (B x C)		QUILOMETRAGEM	
Nº	LOGRADOURO	PAVIMENT.	PARALEL.	TERRA	Nº	LOGRADOURO	PAVIMENT.
01	ÁREA DE TRANSFERÊNCIA NOGUEIRA PADILHA	0,030			01	R. OTTO ALFRED GEISSLER	0,112
02	AV. CEL. NOGUEIRA PADILHA	1,290			02	AV. ITAVUVU	1,891
03	R. DR. RUY BARBOSA	0,238			03	R. MAJOR GAMBETA	0,135
04	R. DR. CONSTANTINO SENGHER	0,152			04	AV. IPANEMA	0,650
05	AV. SÃO PAULO	0,752			05	R. JOSÉ JOAQUIM LACERDA	0,522
06	R. LAUREANO DA SILVEIRA BALDY	0,070			06	R. HORTÊNCIO SOARES MARTINS	0,418
07	R. AMÉRICO BRASILIENSE	0,067			07	R. JOSÉ JOAQUIM LACERDA	0,153
08	R. THEODORO MENDES	0,083			08	R. JULIO RIBEIRO	0,972
09	R. MAIRINOQUE	0,100			09	R. APARECIDA	0,082
10	R. JOÃO FERREIRA DA SILVA	0,185			10	AV. SEN. ROBERTO SIMONSEN	1,231
11	R. CRUZ E SOUZA	0,135			11	R. ANA MONTEIRO DE CARVALHO	0,117
12	R. HERCULES TAVARES	0,067			12	AV. PEREIRA DA SILVA	0,958
13	R. PADRE MADUREIRA	0,170			13	R. CAROLINA BORGHI	0,148
14	AV. CARLOS REINALDO MENDES	0,220			14	R. JOÃO DOS SANTOS	0,072
15	R. MÁRIO THAME	0,142			15	R. DR. NICOLAU ALONSO FILHO	0,420
16	PONTE SALOMÃO PAVLOVSKY	0,083			16	R. PROF. OSSIS SALVESTRINI MENDES	0,348
17	R. MARIA CINTO DE BIAGGI	0,455			17	PRAÇA ROTARY	0,044
18	AV. PEREIRA DA SILVA	0,696			18	R. PADRE MADUREIRA	0,749
19	R. ANA MONTEIRO DE CARVALHO	0,117			19	AV. SÃO PAULO	1,124
20	AV. SEN. ROBERTO SIMONSEN	1,231			20	AV. CEL. NOGUEIRA PADILHA	1,300
21	R. OSWALDO CRUZ	0,914			21	ÁREA DE TRANSFERÊNCIA NOGUEIRA PADILHA	0,150
22	R. JOSÉ JOAQUIM LACERDA	1,180					
23	AV. IPANEMA	0,361					
24	AV. ITAVUVU (ATÉ Nº 2420 - REF. DROGA RAIA)	2,427					
25	R. ATANÁZIO SOARES	0,363					
26	R. OTTO ALFRED GEISSLER	0,028					
TOTAL PAVIMENT.		11,556	0,000	0,000	TOTAL PAVIMENT.		11,596
TOTAL NÃO PAVIMENT.		-----	0,000	-----	TOTAL NÃO PAVIMENT.		-----
TOTAL KM		11,556	-----	-----	TOTAL KM		11,596

TOTAL PAVIMENT.		11,596	0,000	0,000	TOTAL PAVIMENT.		11,596
TOTAL NÃO PAVIMENT.		-----	0,000	-----	TOTAL NÃO PAVIMENT.		-----
TOTAL KM		11,596	-----	-----	TOTAL KM		11,596

OBS.:  
 BASE DA LINHA - ÁREA DE TRANSFERÊNCIA DA NOGUEIRA PADILHA.  
 VISTO Dpto. TÉCNICO

*(Handwritten marks)*

# URBES

## TRÂNSITO E TRANSPORTES

VIGÊNCIA EM:
/ /

LINHA NOME: INTERBAIRROS VIII - ANA MARIA/CAMPOLIM

EMPRESA:

LINHA Nº: 308 TIPO DE DIA: SEGUNDA A SÁBADO

PONTO: ESTRADA SERVIDÃO - COND. ANA MARIA

Convencional

Tabela: 101

	PF
PI	
	05:55
	07:10
1	<b>08:30</b>
1	09:50
1	11:10
1	12:30
1	<b>14:00</b>
1	15:20
1	16:40
1	18:00
1	<b>19:30</b>
1	20:50
1	22:10
1	23:30
	REC.
R1	

Efetivo

01 - ATENDIMENTO SHOPPING ESPLANADA.

# URBES

## TRÂNSITO E TRANSPORTES

VIGÊNCIA EM:
/ /

LINHA NOME: INTERBAIRROS VIII - ANA MARIA/CAMPOLIM

EMPRESA:

LINHA Nº: 308

TIPO DE DIA: SEGUNDA A SÁBADO

PONTO: ESTRADA SERVIDÃO - COND. ANA MARIA

**Convencional**

**Tabela: 201**

	PF
P1	
	05:55
	07:10
1	<b>08:30</b>
1	09:50
1	11:10
1	12:30
1	<b>14:00</b>
1	15:20
1	16:40
1	18:00
1	<b>19:30</b>
1	20:50
1	22:10
1	23:30
	REC.
R1	

Efetivo

01 - ATENDIMENTO SHOPPING ESPLANADA.



# URBES

## TRÂNSITO E TRANSPORTES

VIGÊNCIA EM:
/ /

LINHA NOME: INTERBAIRROS VIII - ANA MARIA/CAMPOLIM

EMPRESA:

LINHA Nº: 308

TIPO DE DIA: DOMINGO E FERIADOS

PONTO: ESTRADA SERVIDÃO - COND. ANA MARIA

Tabela:

PF

NÃO OPERA

✕ Ø

SENTIDO DE IDA ( C x B )		SENTIDO DE VOLTA ( B x C )		VIGÊNCIA EM:					
Nº	LOGRADOURO	PAVIMENT.	QUILOMETRAGEM PARALEL.	TERRA	Nº	LOGRADOURO	PAVIMENT.	QUILOMETRAGEM PARALEL.	TERRA
01	ESTRADA DA SERVIDÃO (PF)			1,280					
02	RUA CANÁRIO			0,495					
03	RUA CURIÓ			0,174					
04	RUA PÁSSARO PRETO			0,089					
05	R. "13" (MANOBR)			0,020					
06	RUA PÁSSARO PRETO			0,089					
07	RUA CURIÓ			0,174					
08	RUA CANÁRIO	0,118		0,731					
09	RODOVIA JOÃO LEME DOS SANTOS (ATÉ A ROTATORIA)	0,500							
10	RODOVIA JOÃO LEME DOS SANTOS (ATÉ A VL. ESTUDANTE)	2,215							
11	R. NOSSA SENHORA DOS REMÉDIOS	0,433							
12	R. LAURA MAIELLO KOOK			0,110					
13	R. JOSÉ DE ALMEIDA			0,579					
14	RODOVIA JOÃO LEME DOS SANTOS (ATÉ O RETORNO)	0,505							
15	RODOVIA JOÃO LEME DOS SANTOS (ATÉ A ENTRADA DA U	0,813							
16	RODOVIA JOÃO LEME DOS SANTOS	5,960							
17	R. SEM NOME	0,167							
18	AV. ADOLPHO MASSAGLIA	0,870							
19	AV. GISELE CONSTANTINO (RETORNO MERCADÃO CAMPO	0,870							
20	AV. GISELE CONSTANTINO	0,840							
21	AV. ADOLPHO MASSAGLIA	1,897							
22	RODOVIA JOÃO LEME DOS SANTOS (ATÉ O RETORNO)	0,200							
23	RODOVIA JOÃO LEME DOS SANTOS	7,000							
24	R. NOSSA SENHORA DOS REMÉDIOS	0,433							
25	R. LAURA MAIELLO KOOK			0,110					
26	R. JOSÉ DE ALMEIDA			0,579					
27	RODOVIA JOÃO LEME DOS SANTOS (ATÉ O RETORNO)	0,505							
28	RODOVIA JOÃO LEME DOS SANTOS	2,180							
29	RUA CANÁRIO	0,118							
30	RUA PÁSSARO PRETO			0,734					
31	R. "13" (MANOBR)			0,174					
32	RUA PÁSSARO PRETO			0,089					
33	RUA CURIÓ			0,020					
34	RUA CANÁRIO			0,089					
35	ESTRADA DA SERVIDÃO			0,174					
36	R. PROJETADA 2 (ÁREA DE MANOBR)			0,495					
37	ESTRADA DA SERVIDÃO (PF)			1,363					
				0,030					
				0,083					
		TOTAL PAVIMENT.	25,624	0,000				0,000	0,000
		TOTAL NÃO PAVIMENT.		7,681				0,000	0,000
		TOTAL KM	33,305						
		TOTAL PAVIMENT.							
		TOTAL NÃO PAVIMENT.							
		TOTAL KM							
OBS.: VISTO Dpto. TÉCNICO									
BASE DA LINHA									
VIGOROU ATÉ:									

Handwritten signatures and initials.



# URBES

TRÂNSITO E TRANSPORTES

VIGÊNCIA EM:

LINHA NOME: SANTA BÁRBARA / ESCOLAS

EMPRESA:

LINHA Nº: 77/1

TIPO DE DIA: SEGUNDA A SEXTA-FEIRA

Padron  
Tabela: 101

	Final	ESC.
P1		
	12:30	
		REC.
		R1
	REC.	
		18:25
R1		

Reaproveitamento

OBS.: INICIA VIAGEM NA ESCOLA RAFAEL ORSI FILHO.

**Tabela 101** - PERÍODO DA MANHÃ REAPROVEITAMENTO DO CARRO DA LINHA 29 - HOLLINGSWORTH (**Tabela 102**).  
PERÍODO DA TARDE REAPROVEITAMENTO DO CARRO DA LINHA 33 - MATO DENTRO (**Tabela 101**).



Linha: SANTA BÁRBARA / ESCOLAS		Empresa: S.T.U.		Vigência em:	
Nº: 771		Terminal: P.1			
Ponto: A		Plataf: P.1			
SENTIDO DE IDA (C x B)		SENTIDO DE VOLTA (B x C)			
Nº	LOGRADOURO	PARALEL.	TERRA	PAVIMENT.	QUILOMETRAGEM
					PARALEL.
					TERRA
01	R. ORSINI DINIZ CAMARGO	0,14		0,122	
02	R. JOSE VIRGILIO DA SILVA	0,230		0,446	
03	AV. AMÉRICO FIGUEIREDO	1,504		0,051	
04	R. NILZA NEVES ZULIANI	0,105		0,096	
05	R. ALMIR MUZA SOARES	0,219		0,181	
06	R. DÁRIA GALVÃO DA SILVA	0,221		0,327	
07	R. MÁRCIO F. DA ROCHA	0,044		0,291	
08	R. ALBERTO NOGUEIRA PADILHA	0,675		0,115	
09	R. LUIS RICARDO GERMANO GUERRERO	0,161		0,660	
10	R. RAIMUNDO MENDES BATISTA (VILLÁGIO TORINO)	0,092		0,053	
11	R. WALTER LACAVA (VILLÁGIO TORINO)	0,162		0,232	
12	R. RAIMUNDO MENDES BATISTA (VILLÁGIO TORINO)	0,171		0,055	
13	R. ANTÔNIO DA SILVA PAULO (VILLÁGIO TORINO)	0,173		0,258	
14	R. RAIMUNDO MENDES BATISTA (VILLÁGIO TORINO)	0,258		0,173	
15	R. JACKSON G. DE CARVALHO GIL	0,892		0,121	
16	R. ALMIR MUZA SOARES	0,115		0,162	
17	R. JOSE LEITE DO CANTO JÚNIOR	0,291		0,142	
18	R. HERMES WALDEMARIM	0,327		0,161	
19	R. ALEXANDRE DIAS BATISTA	0,283		0,675	
20	AV. AMÉRICO FIGUEIREDO	0,238		0,044	
21	ESTRADA DO IPATINGA (ATÉ RETORNO)	0,542		0,307	
22	ESTRADA DO IPATINGA (ATÉ COND. LISBOA)	0,445		0,136	
		7,288		7,151	
	TOTAL PAVIMENT.	0,000		0,000	
	TOTAL NÃO PAVIMENT.	0,000		0,000	
	TOTAL KM	7,288		7,151	
OBS.: VISTO Dpto. TÉCNICO					
BASE DA LINHA					
VIGOROU ATÉ:					

Handwritten signatures and initials in blue ink.

# URBES

## TRÂNSITO E TRANSPORTES

VIGÊNCIA EM:
/ /

LINHA NOME: LINHA EXTRA - ANHANGUERA

EMPRESA:

LINHA Nº: 944

TIPO DE DIA: SEGUNDA A SEXTA-FEIRA

TERMINAL: SANTO ANTONIO

Padron		Convencional		Padron		Convencional		Padron	
Tabela: 101		Tabela: 102		Tabela: 103		Tabela: 104		Tabela: 105	
Final	T.S.A.	Final	T.S.A.	Final	T.S.A.	Final	T.S.A.	Final	T.S.A.
	T1		T1					14:08	Transf
REC	18:45	REC	18:35			REC	18:25		
22:00	REC			22:10	Transf	1 21:40	Transf		
R1									
Reaproveitamento		Reaproveitamento		Reaproveitamento		Reaproveitamento		Reaproveitamento	

1 - VIAGEM BASE DA L-44 PARTINDO DA FACULDADE ANHANGUERA RECOLHENDO DA P6 DO TSA.

**Tabela 101** - REAPROVEITAMENTO DO CARRO DA LINHA 49 - ASTÚRIAS (**Tabela 103**)

**Tabela 102** - REAPROVEITAMENTO DO CARRO DA LINHA 102 - CIRCULAR CENTRO (**Tabela 102**)

**Tabela 103** - REAPROVEITAMENTO DO CARRO DA LINHA 301 - INTERBAIRROS I (**Tabela 105**) APÓS VIAGEM TRANSFERE PARA A LINHA 66 - IPATINGA

**Tabela 104** - REAPROVEITAMENTO DO CARRO DA LINHA 102 - CIRCULAR CENTRO (**Tabela 102**)

**Tabela 105** - REAPROVEITAMENTO DO CARRO DA LINHA 303 - INTERBAIRROS III (**Tabela 105**)

OBS.: A VIAGEM BASE DESSA LINHA JÁ CONTEMPLA O RECOLHIMENTO.

VIGENCIA EM:
--------------

--

LINHA NOME:

EMPRESA:

LINHA Nº: 944

TIPO DE DIA: SÁBADO

TERMINAL: SANTO ANTONIO

PONTO: C

PLATAFORMA: P.1

Tabela:		Tabela:		Tabela:		Tabela:		Tabela:	
Final	T.S.A.	Final	T.S.A.	Final	T.S.A.	Final	T.S.A.	Final	T.S.A.
<h1>NÃO OPERA</h1>									

OBS.: OS HORÁRIOS EM DESTAQUE SÃO PARA AS REFEIÇÕES.  
OS HORÁRIOS EM AZUL CUMPRE ATENDIMENTO AO BAIRRO IPANEMA DAS PERDRAS.

VIGENCIA EM:
--------------

--

LINHA NOME:

EMPRESA:

LINHA Nº: 944

TIPO DE DIA: DOMINGO

TERMINAL: SANTO ANTONIO

PONTO: C

PLATAFORMA: P.1

Tabela:

Final	T.S.A.

Tabela:

Final	T.S.A.

Tabela:

Final	T.S.A.

NÃO OPERA

OBS.: OS HORÁRIOS EM DESTAQUE SÃO PARA AS REFEIÇÕES.  
OS HORÁRIOS EM AZUL CUMPRE ATENDIMENTO AO BAIRRO IPANEMA DAS PEDRAS.



Linha: LINHA EXTRA		Empresa:		Vigência em:		
Nº: 944		Terminal: SANTO ANTONIO				
Ponto: C		Plataf.: P.1				
SENTIDO DE IDA (C x B)		SENTIDO DE VOLTA (B x C)		QUILOMETRAGEM		
Nº	LOGRADOURO	Nº	LOGRADOURO	PAVIMENT.	PARALEL.	TERRA
01	PLATAFORMA		AV. ARMANDO PANNUNZIO	1,350		
02	RAMO "A"	0,278	AV. GENERAL CARNEIRO	2,487		
03	R. DR. ALVARO SOARES	0,203	PCA. NOVE DE JULHO	0,070		
04	R. SETE DE SETEMBRO	0,057	AV. MOREIRA CESAR	0,348		
05	PCA. NOVE DE JULHO	0,948	R. CESARIO MOTTA	0,574		
06	AV. GENERAL CARNEIRO	0,100	PCA. CARLOS DE CAMPOS	0,058		
07	AV. ARMANDO PANNUNZIO	2,457	R. MIRANDA AZEVEDO	0,330		
08	ACESSO ROD RAPOSO TAVARES	2,510	R. MANOEL JOSÉ DA FONSECA	0,140		
09	AV. ARMANDO PANNUNZIO	0,804	R. PADRE LUIZ	0,050		
10	GARAGEM - S.T.U.	0,236	BAIA DO MERCADO MUNICIPAL	0,067		
		0,030	R. FRANCISCO SCARPA	0,103		
			RAMO - B	0,113		
			RAMO - A	0,031		
			T.S.A. - PLATAFORMA P2 - PONTO "F" (LINHA 66)	0,115		
TOTAL PAVIMENT.		7,623	TOTAL PAVIMENT.	5,836	0,000	0,000
TOTAL NÃO PAVIMENT.		0,000	TOTAL NÃO PAVIMENT.	0,000	0,000	0,000
TOTAL KM		7,623	TOTAL KM	5,836	0,000	0,000
				VISTO Dpto. TÉCNICO		
				VIGOROU ATÉ:		

OBS.: VIAGEM EXTRA PARA ATENDER A FACULDADE ANHANGUERA

Linha: LINHA EXTRA		EMPRESA:		VIGÊNCIA EM:	
Nº: 944		TERMINAL: SANTO ANTONIO			
PLATAF.: C		PONTO: P.1			
SENTIDO DE IDA (C x B)		SENTIDO DE VOLTA (B x C)		QUILOMETRAGEM	
Nº	LOGRADOURO	Nº	LOGRADOURO	PARALEL.	TERRA
	PAVIMENT.		PAVIMENT.		
	0,000		1,350		
	0,000		2,487		
	0,000		0,070		
	0,000		0,348		
	0,000		0,574		
	0,000		0,058		
	0,000		0,330		
	0,000		0,140		
	0,000		0,067		
	0,000		0,390		
	0,000		0,140		
	0,000		0,115		
	TOTAL PAVIMENT.		TOTAL PAVIMENT.		
	0,000		6,119		0,000
	TOTAL NÃO PAVIMENT.		TOTAL NÃO PAVIMENT.		0,000
	0,000		6,119		0,000
	TOTAL KM		TOTAL KM		
	0,000		6,119		
OBS.: ATENDIMENTO 01 - AZUL - PATAFOMA LINHA 100 EXPRESSO					
VISTO Dpto. TÉCNICO					

*[Handwritten signature]*